

GG.6623.1.B.2014

### DECYZJA Nr 1

Na podstawie art. 104 i 107 ustawy z dnia 14 czerwca 1960 r.- Kodeks Postępowania Administracyjnego (Dz. U. z 2013r. poz.267), w związku z art.22 i 24a ustawy z 17 maja 1989r. – Prawo Geodezyjne i Kartograficzne /tj. Dz. U. z 2010r. nr 193, poz.1287 ze zm./,§3, §4 pkt 4, §5 ust.1 pkt 5,§ 11 rozporządzenia Rady Ministrów z 12 września 2012r w sprawie gleboznawczej klasyfikacji gruntów (Dz. U. z 2012 r.,poz.1246)

#### orzekam

1. Zatwierdzić z urzędu projekt zmian gleboznawczej klasyfikacji gruntów w działkach nr 27, 28, 30, 31, 34, 35, 38, 39, 48/1, 50, 51, 52, 54, 126, 191, 192, 200, 280, 284, 287, 288/3, 364/2, 444, 445/1 położonych w obrębie ewidencyjnym **Białełłoto Kobyla** w jednostce ewidencyjnej Brańszczyk, w powiecie wyszkowskim w województwie mazowieckim, zgodnie z danymi zawartymi w operacie klasyfikacyjnym i na mapie klasyfikacyjnej oraz zmienić decyzje będące w obrocie prawnym zatwierdzające klasyfikacje gruntów obrębu Białełłoto Kobyla w części dotyczącej wyżej wymienionych działek.
2. Niniejsza decyzja stanowi podstawę do wprowadzenia zmian w operacie ewidencji gruntów i budynków obrębu Białełłoto Kobyla.

#### Uzasadnienie

W związku z realizacją prac geodezyjnych dotyczących modernizacji ewidencji gruntów i budynków obrębu Białełłoto Kobyla wykonywaną na podstawie art.24a ustawy z dnia 17 maja 1989 roku Prawo geodezyjne i Kartograficzne ( tj. Dz. U. z 2010r., nr 193, poz.1287. ze zm.)w ramach projektu „wsparcie prac związanych z przekształceniem ewidencji gruntów i budynków (EGiB) do postaci cyfrowej, uzupełnienie danych dotyczących budynków oraz modernizacja tego rejestru, przekształcenie mapy zasadniczej do postaci numerycznej, prace związane z przekształceniem do postaci cyfrowej innych danych przestrzennych”, stwierdzono liczne zmiany w sposobie użytkowania gruntów. Zmienione użytki wymagały ponownego określenia klasy bonitacyjnej, a ponadto miały wpływ na przebieg konturów klasyfikacyjnych położonych w bezpośrednim sąsiedztwie.

Mając na uwadze powyższe okoliczności, zaszła potrzeba przeprowadzenia aktualizacji gleboznawczej klasyfikacji gruntów.

Przeprowadzenie aktualizacji gleboznawczej klasyfikacji gruntów obrębu Białełłoto Kobyla spowodowane było również potrzebą dostosowania sposobu oznaczenia użytków do obowiązujących przepisów.

Aktualizację gleboznawczej klasyfikacji gruntów przeprowadzono zgodnie z przepisami rozporządzenia Rady Ministrów z dnia 12 września 2012 r., w sprawie gleboznawczej klasyfikacji gruntów (Dz. U. z 2012r., poz.1246).

Strony zostały zawiadomione pisemnie na adres wskazany w ewidencji gruntów i budynków, o wszczęciu z urzędu postępowania oraz o terminie przeprowadzenia gleboznawczej klasyfikacji zmienionych użytków na gruntach, na których przeprowadzona jest modernizacja ewidencji gruntów i budynków obrębu Białełłoto Kobyla.

Aktualizację gleboznawczej klasyfikacji gruntów przeprowadził w wyznaczonym terminie , tj. w od 15.07.2014r. do 31.08.2014r. upoważniony przez Starostę Wyszkowskiego, klasyfikator Pan Jacek Medwecki.

Projekt ustalenia gleboznawczej klasyfikacji gruntów był wyłożony do publicznego wglądu w okresie od dnia 1.09.2014 do 15.09.2014r.

W okresie wyłożenia projektu klasyfikacji do działek wymienionych w decyzji nie została zgłoszona żadna uwaga.

**Wobec powyższego należało orzec jak w sentencji decyzji**

Od niniejszej decyzji przysługuje stronom prawo wniesienia odwołania do Mazowieckiego Wojewódzkiego Inspektora Nadzoru Geodezyjnego i Kartograficznego w Warszawie w terminie 14 dni od daty otrzymania za pośrednictwem Starosty Wyszowskiego

Z up. STAROSTY  
GEODEZYJNO-KARTOGRAFICZNEGO POWIATOWY  
  
mgr inż. Stanisław Szulc

Otrzymują:

1. Właściciele działek wymienionych w orzeczeniu na adres wskazany w ewidencji gruntów
2. Sołtys wsi Białebloto Kobyla – celem wywieszenia na tablicy ogłoszeń
3. Urząd Gminy w Brańszczyk – celem wywieszenia na tablicy ogłoszeń
4. Starostwo Powiatowe w Wyszowie – celem umieszczenia na BIP
5. Geomatic- ul. Wystawowa 51-618 Wrocław – celem dołączenia do dokumentacji
6. a/a -2x

## DECYZJA Nr 2

Na podstawie art. 104 i 107 ustawy z dnia 14 czerwca 1960 r.- Kodeks Postępowania Administracyjnego (Dz. U. z 2013r. poz.267), w związku z art.22 i 24a ustawy z 17 maja 1989r. – Prawo Geodezyjne i Kartograficzne /tj. Dz. U. z 2010r. nr 193, poz.1287 ze zm./, §3, §4 pkt 4, §5 ust.1 pkt 5, § 11 rozporządzenia Rady Ministrów z 12 września 2012r w sprawie gleboznawczej klasyfikacji gruntów (Dz. U. z 2012 r., poz.1246)

### orzekam

1. Zatwierdzić z urzędu projekt zmian gleboznawczej klasyfikacji gruntów w działkach nr 1, 2, 3, 8, 9, 10, 12, 17, 18, 23/1, 24, 25, 26, 27, 28, 30, 31, 32/1, 32/2, 34, 35, 36/1, 36/3, 37/1, 38/1, 38/2, 39, 41, 47/2, 48, 56, 57/2, 59, 61, 62, 64/1, 64/2, 66, 76, 77, 78, 79/2, 79/3, 80/2, 81/2, 83, 84/1, 84/2, 85, 92, 98, 106, 145, 152, 153, 154, 155, 157/2, 159/2, 161, 162, 185/1, 189, 192, 196/3, 238/2, 247, 248, 249, 252, 253, 254, 258, 263/1, 264, 265, 269/2, 272, 274, 275/1, 275/2, 275/3, 276/2, 278, 282, 283, 289, 293, 294, 295/2, 296, 301/3, 301/4, 302/1, 302/2, 303, 304, 305/2, 306/2, 307, 308, 309, 310, 311, 317, 325, 328, 331, 332, 335, 336, 363, 387, 389, 402, 403, 406/1, 406/2, 407, 409, 454, 455, 456, 457, 458, 459, 460, 461, 462, 463, 464, 465, 466, 467, 469/1, 469/2, 470, 471, 486, 495, 499, 500, 503/2, 504, 517, 518, 524, 525, 531/1, 531/2, 532, 539, 540, 541, 542, 543, 548, 564, 565/2, 568, 569, 570, 581, 582, 583, 584, 585, 586, 587, 588, 589, 590, położonych w obrębie ewidencyjnym **Białebloto Kurza** w jednostce ewidencyjnej Brańszczyk, w powiecie wyszkowskim w województwie mazowieckim, zgodnie z danymi zawartymi w operacie klasyfikacyjnym i na mapie klasyfikacyjnej oraz zmienić decyzje będące w obrocie prawnym zatwierdzające klasyfikacje gruntów obrębu Białebloto Kurza w części dotyczącej wyżej wymienionych działek.
2. Niniejsza decyzja stanowi podstawę do wprowadzenia zmian w operacie ewidencji gruntów i budynków obrębu Białebloto Kurza

### Uzasadnienie

W związku z realizacją prac geodezyjnych dotyczących modernizacji ewidencji gruntów i budynków obrębu Białebloto Kurza wykonywaną na podstawie art.24a ustawy z dnia 17 maja 1989 roku Prawo geodezyjne i Kartograficzne ( tj. Dz. U. z 2010r., nr 193, poz.1287. ze zm.)w ramach projektu „wsparcie prac związanych z przekształceniem ewidencji gruntów i budynków (EGiB) do postaci cyfrowej, uzupełnienie danych dotyczących budynków oraz modernizacja tego rejestru, przekształcenie mapy zasadniczej do postaci numerycznej, prace związane z przekształceniem do postaci cyfrowej innych danych przestrzennych”, stwierdzono liczne zmiany w sposobie użytkowania gruntów. Zmienione użytki wymagały ponownego określenia klasy bonitacyjnej, a ponadto miały wpływ na przebieg konturów klasyfikacyjnych położonych w bezpośrednim sąsiedztwie.

Mając na uwadze powyższe okoliczności, zaszła potrzeba przeprowadzenia aktualizacji gleboznawczej klasyfikacji gruntów.

Przeprowadzenie aktualizacji gleboznawczej klasyfikacji gruntów obrębu Białebloto Kurza spowodowane było również potrzebą dostosowania sposobu oznaczenia użytków do obowiązujących przepisów.

Aktualizację gleboznawczej klasyfikacji gruntów przeprowadzono zgodnie z przepisami rozporządzenia Rady Ministrów z dnia 12 września 2012 r., w sprawie gleboznawczej klasyfikacji gruntów (Dz. U. z 2012r., poz.1246).

Strony zostały zawiadomione pisemnie na adres wskazany w ewidencji gruntów i budynków, o wszczęciu z urzędu postępowania oraz o terminie przeprowadzenia gleboznawczej klasyfikacji zmienionych użytków na gruntach, na których przeprowadzona jest modernizacja ewidencji gruntów i budynków obrębu Białebloto Kurza.

Aktualizację gleboznawczej klasyfikacji gruntów przeprowadził w wyznaczonym terminie, tj. w od 15.07.2014r. do 31.08.2014r. upoważniony przez Starostę Wyszковского, klasyfikator Pan Jacek Medwecki.

Projekt ustalenia gleboznawczej klasyfikacji gruntów był wyłożony do publicznego wglądu w okresie od dnia 1.09.2014 do 15.09.2014r.

W okresie wyłożenia projektu klasyfikacji do działek wymienionych w decyzji nie została zgłoszona żadna uwaga.

### **Wobec powyższego należało orzec jak w sentencji decyzji**

Od niniejszej decyzji przysługuje stronom prawo wniesienia odwołania do Mazowieckiego Wojewódzkiego Inspektora Nadzoru Geodezyjnego i Kartograficznego w Warszawie w terminie 14 dni od daty otrzymania za pośrednictwem Starosty Wyszковского

Z UP. STAROSTY  
GEODEZYJNO-KARTOGRAFICZNEGO  
  
mgr inż. Jolanta Sędziak

Otrzymują:

- 1.Właściciele działek wymienionych w orzeczeniu na adres wskazany w ewidencji gruntów
- 2.Sołtys wsi Białebloto Kurza – celem wywieszenia na tablicy ogłoszeń
- 3.Urząd Gminy w Brańszczyk – celem wywieszenia na tablicy ogłoszeń
- 4.Starostwo Powiatowe w Wyszkanie – celem umieszczenia na BIP
- 5.Geomatic- ul .Wystawowa 51-618 Wrocław –celem dołączenia do dokumentacji
- 6.a/a -2x

## DECYZJA Nr 2

Na podstawie art. 104 i 107 ustawy z dnia 14 czerwca 1960 r.- Kodeks Postępowania Administracyjnego (Dz. U. z 2013r. poz.267), w związku z art.22 i 24a ustawy z 17 maja 1989r. – Prawo Geodezyjne i Kartograficzne /tj. Dz. U. z 2010r. nr 193, poz.1287 ze zm./,§3, §4 pkt 4, §5 ust.1 pkt 5,§ 11 rozporządzenia Rady Ministrów z 12 września 2012r w sprawie gleboznawczej klasyfikacji gruntów (Dz. U. z 2012 r.,poz.1246)

### orzekam

1. **o umorzeniu:** projektu gleboznawczej klasyfikacji gruntów w części dotyczącej działek nr 96, 97/1 położonych w obrębie ewidencyjnym **Białebloto Kurza** w jednostce ewidencyjnej Brańszczyk, w powiecie wyszkowskim w województwie mazowieckim, zgodnie z danymi zawartymi w operacie klasyfikacyjnym i na mapie klasyfikacyjnej .

### Uzasadnienie

W związku z realizacją prac geodezyjnych dotyczących modernizacji ewidencji gruntów i budynków obrębu Białebloto Kurza wykonywaną na podstawie art.24a ustawy z dnia 17 maja 1989 roku Prawo geodezyjne i Kartograficzne ( tj. Dz. U. z 2010r., nr 193, poz.1287. ze zm.)w ramach projektu „*wsparcie prac związanych z przekształceniem ewidencji gruntów i budynków (EGiB) do postaci cyfrowej, uzupełnienie danych dotyczących budynków oraz modernizacja tego rejestru, przekształcenie mapy zasadniczej do postaci numerycznej, prace związane z przekształceniem do postaci cyfrowej innych danych przestrzennych*”, stwierdzono liczne zmiany w sposobie użytkowania gruntów. Zmienione użytki wymagały ponownego określenia klasy bonitacyjnej, a ponadto miały wpływ na przebieg konturów klasyfikacyjnych położonych w bezpośrednim sąsiedztwie.

Mając na uwadze powyższe okoliczności, zaszła potrzeba przeprowadzenia aktualizacji gleboznawczej klasyfikacji gruntów.

Przeprowadzenie aktualizacji gleboznawczej klasyfikacji gruntów obrębu Białebloto Kurza spowodowane było również potrzebą dostosowania sposobu oznaczenia użytków do obowiązujących przepisów.

Aktualizację gleboznawczej klasyfikacji gruntów przeprowadzono zgodnie z przepisami rozporządzenia Rady Ministrów z dnia 12 września 2012 r., w sprawie gleboznawczej klasyfikacji gruntów (Dz. U. z 2012r., poz.1246).

Strony zostały zawiadomione pisemnie na adres wskazany w ewidencji gruntów i budynków, o wszczęciu z urzędu postępowania oraz o terminie przeprowadzenia gleboznawczej klasyfikacji zmienionych użytków na gruntach, na których przeprowadzona jest modernizacja ewidencji gruntów i budynków obrębu Białebloto Kurza.

Aktualizację gleboznawczej klasyfikacji gruntów przeprowadził w wyznaczonym terminie , tj. w od 15.07.2014r. do 31.08.2014r. upoważniony przez Starostę Wyszковского, klasyfikator Pan Jacek Medwecki.

Projekt ustalenia gleboznawczej klasyfikacji gruntów był wyłożony do publicznego wglądu w okresie od dnia 1.09.2014r. do 15.09.2014r.

Po okresie wyłożenia projektu klasyfikacji jeden ze współwłaścicieli działek nr 96, 97/1 napisał że wolą współwłaścicieli jest utrzymanie dotychczasowej klasyfikacji. Po sprawdzeniu uwzględniono wnioski i nie ujęto ich w projekcie klasyfikacji.

**Wobec powyższego należało orzec jak w sentencji decyzji**

Od niniejszej decyzji przysługuje stronom prawo wniesienia odwołania do Mazowieckiego Wojewódzkiego Inspektora Nadzoru Geodezyjnego i Kartograficznego w Warszawie w terminie 14 dni od daty otrzymania za pośrednictwem Starosty Wyszowskiego

Z Wp. STAROSTY  
GEODETA POWIATOWY  
  
mgr inż. Jolanta Sędziak

Otrzymują:

1. Właściciel działki wymienionej w orzeczeniu na adres wskazany w ewidencji gruntów
2. Sołtys wsi Białełoto Kurza – celem wywieszenia na tablicy ogłoszeń
3. Urząd Gminy w Brańszczyku- celem wywieszenia na tablicy ogłoszeń
4. Starostwo Powiatowe w Wyszowie – celem umieszczenia na BIP
5. Geomatic- ul .Wystawowa 51-618 Wrocław –celem dołączenia do dokumentacji
- 6.a/a -2x

Wyszaków, dnia 24.11.2014r.

### DECYZJA Nr 3

Na podstawie art. 104 i 107 ustawy z dnia 14 czerwca 1960 r.- Kodeks Postępowania Administracyjnego (Dz. U. z 2013r. poz.267), w związku z art.22 i 24a ustawy z 17 maja 1989r. – Prawo Geodezyjne i Kartograficzne /tj. Dz. U. z 2010r. nr 193, poz.1287 ze zm./, §3, §4 pkt 4, §5 ust.1 pkt 5, § 11 rozporządzenia Rady Ministrów z 12 września 2012r w sprawie gleboznawczej klasyfikacji gruntów (Dz. U. z 2012 r., poz.1246)

#### orzekam

1. Zatwierdzić z urzędu projekt zmian gleboznawczej klasyfikacji gruntów w działkach nr 34, 46, 47, 127, 128, 131, 133, 136, 137, 138, 139, 146, 148, 150, 151, 152/2, 165, 175, 176, 177/2, 178, 179, 180, 181, 182, 183/1, 184, 215, 222, 223, 224, 225, 227 228, 229, 235, 243/1 245, 247, 249, 250, 251/3, 252 ,253, 254, 258, 259/3 położonych w obrębie ewidencyjnym **Białebloto Stara Wieś** w jednostce ewidencyjnej Brańszczyk, w powiecie wyszkowskim w województwie mazowieckim, zgodnie z danymi zawartymi w operacie klasyfikacyjnym i na mapie klasyfikacyjnej oraz zmienić decyzje będące w obrocie prawnym zatwierdzające klasyfikacje gruntów obrębu Białebloto Stara Wieś w części dotyczącej wyżej wymienionych działek.
2. Niniejsza decyzja stanowi podstawę do wprowadzenia zmian w operacie ewidencji gruntów i budynków obrębu Białebloto Stara Wieś

#### Uzasadnienie

W związku z realizacją prac geodezyjnych dotyczących modernizacji ewidencji gruntów i budynków obrębu Białebloto Stara Wieś wykonywaną na podstawie art.24a ustawy z dnia 17 maja 1989 roku Prawo geodezyjne i Kartograficzne ( tj. Dz. U. z 2010r., nr 193, poz.1287. ze zm.) w ramach projektu „wsparcie prac związanych z przekształceniem ewidencji gruntów i budynków (EGiB) do postaci cyfrowej, uzupełnienie danych dotyczących budynków oraz modernizacja tego rejestru, przekształcenie mapy zasadniczej do postaci numerycznej, prace związane z przekształceniem do postaci cyfrowej innych danych przestrzennych”, stwierdzono liczne zmiany w sposobie użytkowania gruntów. Zmienione użytki wymagały ponownego określenia klasy bonitacyjnej, a ponadto miały wpływ na przebieg konturów klasyfikacyjnych położonych w bezpośrednim sąsiedztwie.

Mając na uwadze powyższe okoliczności, zaszła potrzeba przeprowadzenia aktualizacji gleboznawczej klasyfikacji gruntów.

Przeprowadzenie aktualizacji gleboznawczej klasyfikacji gruntów obrębu Białebloto Stara Wieś spowodowane było również potrzebą dostosowania sposobu oznaczenia użytków do obowiązujących przepisów.

Aktualizację gleboznawczej klasyfikacji gruntów przeprowadzono zgodnie z przepisami rozporządzenia Rady Ministrów z dnia 12 września 2012 r., w sprawie gleboznawczej klasyfikacji gruntów (Dz. U. z 2012r., poz.1246).

Strony zostały zawiadomione pisemnie na adres wskazany w ewidencji gruntów i budynków, o wszczęciu z urzędu postępowania oraz o terminie przeprowadzenia gleboznawczej klasyfikacji zmienionych użytków na gruntach, na których przeprowadzona jest modernizacja ewidencji gruntów i budynków obrębu Białebloto Stara Wieś.

Aktualizację gleboznawczej klasyfikacji gruntów przeprowadził w wyznaczonym terminie, tj. w od 15.07.2014r. do 31.08.2014r. upoważniony przez Starostę Wyszковского, klasyfikator Pan Jacek Medwecki.

Projekt ustalenia gleboznawczej klasyfikacji gruntów był wyłożony do publicznego wglądu w okresie od dnia 1.09.2014 do 15.09.2014r.

W okresie wyłożenia projektu klasyfikacji do działek wymienionych w decyzji nie została zgłoszona żadna uwaga.

### **Wobec powyższego należało orzec jak w sentencji decyzji**

Od niniejszej decyzji przysługuje stronom prawo wniesienia odwołania do Mazowieckiego Wojewódzkiego Inspektora Nadzoru Geodezyjnego i Kartograficznego w Warszawie w terminie 14 dni od daty otrzymania za pośrednictwem Starosty Wyszковского

Z ul. STAROSTY  
GEODEZJA POWIATOWY  
  
mgr inż. Jolanta Sedziak

Otrzymują:

1. Właściciele działek wymienionych w orzeczeniu na adres wskazany w ewidencji gruntów
2. Sołtys wsi Białebloto Stara Wieś – celem wywieszenia na tablicy ogłoszeń
3. Urząd Gminy w Brańszczyk – celem wywieszenia na tablicy ogłoszeń
4. Starostwo Powiatowe w Wyszkanie – celem umieszczenia na BIP
5. Geomatic- ul. Wystawowa 51-618 Wrocław – celem dołączenia do dokumentacji
6. a/a -2x



Wyszków ,dnia 24.11.2014r.

### DECYZJA Nr 3

Na podstawie art. 104 i 107 ustawy z dnia 14 czerwca 1960 r.- Kodeks Postępowania Administracyjnego (Dz. U. z 2013r. poz.267), w związku z art.22 i 24a ustawy z 17 maja 1989r. – Prawo Geodezyjne i Kartograficzne /tj. Dz. U. z 2010r. nr 193, poz.1287 ze zm./,§3, §4 pkt 4, §5 ust.1 pkt 5,§ 11 rozporządzenia Rady Ministrów z 12 września 2012r w sprawie gleboznawczej klasyfikacji gruntów (Dz. U. z 2012 r.,poz.1246)

#### orzekam

1. **o umorzeniu:** projektu gleboznawczej klasyfikacji gruntów w części dotyczącej działki nr 149 położonej w obrębie ewidencyjnym **Białebloto Stara Wieś** w jednostce ewidencyjnej Brańszczyk, w powiecie wyszkowskim w województwie mazowieckim, zgodnie z danymi zawartymi w operacie klasyfikacyjnym i na mapie klasyfikacyjnej .

#### Uzasadnienie

W związku z realizacją prac geodezyjnych dotyczących modernizacji ewidencji gruntów i budynków obrębu Białebloto Stara Wieś wykonywaną na podstawie art.24a ustawy z dnia 17 maja 1989 roku Prawo geodezyjne i Kartograficzne ( tj. Dz. U. z 2010r., nr 193, poz.1287. ze zm.)w ramach projektu „wsparcie prac związanych z przekształceniem ewidencji gruntów i budynków (EGiB) do postaci cyfrowej, uzupełnienie danych dotyczących budynków oraz modernizacja tego rejestru, przekształcenie mapy zasadniczej do postaci numerycznej, prace związane z przekształceniem do postaci cyfrowej innych danych przestrzennych”, stwierdzono liczne zmiany w sposobie użytkowania gruntów. Zmienione użytki wymagały ponownego określenia klasy bonitacyjnej, a ponadto miały wpływ na przebieg konturów klasyfikacyjnych położonych w bezpośrednim sąsiedztwie.

Mając na uwadze powyższe okoliczności, zaszła potrzeba przeprowadzenia aktualizacji gleboznawczej klasyfikacji gruntów.

Przeprowadzenie aktualizacji gleboznawczej klasyfikacji gruntów obrębu Białebloto Stara Wieś spowodowane było również potrzebą dostosowania sposobu oznaczenia użytków do obowiązujących przepisów.

Aktualizację gleboznawczej klasyfikacji gruntów przeprowadzono zgodnie z przepisami rozporządzenia Rady Ministrów z dnia 12 września 2012 r., w sprawie gleboznawczej klasyfikacji gruntów (Dz. U. z 2012r., poz.1246).

Strony zostały zawiadomione pisemnie na adres wskazany w ewidencji gruntów i budynków, o wszczęciu z urzędu postępowania oraz o terminie przeprowadzenia gleboznawczej klasyfikacji zmienionych użytków na gruntach, na których przeprowadzona jest modernizacja ewidencji gruntów i budynków obrębu Białebloto Stara Wieś.

Aktualizację gleboznawczej klasyfikacji gruntów przeprowadził w wyznaczonym terminie , tj. w od 17.07.2014r. do 31.08.2014r. upoważniony przez Starostę Wyszковского, klasyfikator Pan Jacek Medwecki.

Projekt ustalenia gleboznawczej klasyfikacji gruntów był wyłożony do publicznego wglądu w okresie od dnia 1.09.2014r. do 15.09.2014r.

W okresie wyłożenia projektu klasyfikacji właściciel działki nr 149 nie wyraził zgody na zmianę użytku na działce i prosił o pozostawienie poprzedniej klasyfikacji bez uzasadnienia. Po dokonaniu kontroli użytkowania gruntów stwierdzono, że błędnie oceniono rodzaj użytku i na

gruncie w stanie faktycznym nie występuje użytek leśny. Ustalono, że jest to teren intensywnie zakrzaczony, porośnięty średniej wielkości samosiejkami i użytek należy zmienić na Lzr.

**Wobec powyższego należało orzec jak w sentencji decyzji**

Od niniejszej decyzji przysługuje stronom prawo wniesienia odwołania do Mazowieckiego Wojewódzkiego Inspektora Nadzoru Geodezyjnego i Kartograficznego w Warszawie w terminie 14 dni od daty otrzymania za pośrednictwem Starosty Wyszковского

Z UP. STAROSTY  
GEODEZYJNO-KARTOGRAFICZNEGO  
POWIATU WYSZKOWSKIEGO  
  
mgr inż. Jolanta Sędzia

Otrzymują:

1. Właściciel działki wymienionej w orzeczeniu na adres wskazany w ewidencji gruntów
2. Sołtys wsi Białełoto Stara Wieś – celem wywieszenia na tablicy ogłoszeń
3. Urząd Gminy w Brańszczyku- celem wywieszenia na tablicy ogłoszeń
4. Starostwo Powiatowe w Wyszkanie – celem umieszczenia na BIP
5. Geomatic- ul .Wystawowa 51-618 Wrocław –celem dołączenia do dokumentacji
6. a/a -2x

Wyszków, dnia 24.11.2014r.

### DECYZJA Nr 4

Na podstawie art. 104 i 107 ustawy z dnia 14 czerwca 1960 r.- Kodeks Postępowania Administracyjnego (Dz. U. z 2013r. poz.267), w związku z art.22 i 24a ustawy z 17 maja 1989r. – Prawo Geodezyjne i Kartograficzne /tj. Dz. U. z 2010r. nr 193, poz.1287 ze zm./, §3, §4 pkt 4, §5 ust.1 pkt 5, § 11 rozporządzenia Rady Ministrów z 12 września 2012r w sprawie gleboznawczej klasyfikacji gruntów (Dz. U. z 2012 r., poz.1246)

#### orzekam

1. Zatwierdzić z urzędu projekt zmian gleboznawczej klasyfikacji gruntów w działkach nr 18, 114/1, 114/2, 115, 116/1, 116/6, 116/7, 122, 123, 124, 125/2, 165, 177, 179/3, 180, 182, 183, 188, 189, 190/1, 191, 192, 225, 238/2, 240, 241, 242, 250, 252/7, 251/8, 253/15, 275/17, 275/18, 275/20, 276/8, 276/10, 276/15, 276/24, 276/25, 276/35, 300/2, 303/12, 304/1, 304/2, 313/5, 313/55, 316/17, 316/24, 318/18, 318/19, 416/1, 423/3, 423/4, 424/3, 424/4, 425/2, 426/2, 426/3, 426/4, 426/5, 426/6, 426/7, 426/8, 426/9, 426/10, 438/6, 507/3, 511/1, 512/1, 520, 521, 523/1, 532/3, 1214/2, 1606, 1607, 1608, 1609, 1768, 1769, położonych w obrębie ewidencyjnym **Brańszczyk** w jednostce ewidencyjnej Brańszczyk, w powiecie wyszkowskim w województwie mazowieckim, zgodnie z danymi zawartymi w operacie klasyfikacyjnym i na mapie klasyfikacyjnej oraz zmienić decyzje będące w obrocie prawnym zatwierdzające klasyfikacje gruntów obrębu Brańszczyk w części dotyczącej wyżej wymienionych działek.
2. Niniejsza decyzja stanowi podstawę do wprowadzenia zmian w operacie ewidencji gruntów i budynków obrębu Brańszczyk.

#### Uzasadnienie

W związku z realizacją prac geodezyjnych dotyczących modernizacji ewidencji gruntów i budynków obrębu Brańszczyk wykonywaną na podstawie art.24a ustawy z dnia 17 maja 1989 roku Prawo geodezyjne i Kartograficzne ( tj. Dz. U. z 2010r., nr 193, poz.1287. ze zm.)w ramach projektu „wsparcie prac związanych z przekształceniem ewidencji gruntów i budynków (EGiB) do postaci cyfrowej, uzupełnienie danych dotyczących budynków oraz modernizacja tego rejestru, przekształcenie mapy zasadniczej do postaci numerycznej, prace związane z przekształceniem do postaci cyfrowej innych danych przestrzennych”, stwierdzono liczne zmiany w sposobie użytkowania gruntów. Zmienione użytki wymagały ponownego określenia klasy bonitacyjnej, a ponadto miały wpływ na przebieg konturów klasyfikacyjnych położonych w bezpośrednim sąsiedztwie.

Mając na uwadze powyższe okoliczności, zaszła potrzeba przeprowadzenia aktualizacji gleboznawczej klasyfikacji gruntów.

Przeprowadzenie aktualizacji gleboznawczej klasyfikacji gruntów obrębu Brańszczyk spowodowane było również potrzebą dostosowania sposobu oznaczenia użytków do obowiązujących przepisów.

Aktualizację gleboznawczej klasyfikacji gruntów przeprowadzono zgodnie z przepisami rozporządzenia Rady Ministrów z dnia 12 września 2012 r., w sprawie gleboznawczej klasyfikacji gruntów (Dz. U. z 2012r., poz.1246).

Strony zostały zawiadomione pisemnie na adres wskazany w ewidencji gruntów i budynków, o wszczęciu z urzędu postępowania oraz o terminie przeprowadzenia gleboznawczej klasyfikacji

zmienionych użytków na gruntach, na których przeprowadzona jest modernizacja ewidencji gruntów i budynków obrębu Brańszczyk.

Aktualizację gleboznawczej klasyfikacji gruntów przeprowadził w wyznaczonym terminie, tj. w od 14.07.2014r. do 31.08.2014r. upoważniony przez Starostę Wyszковского, klasyfikator Pan Jacek Medwecki.

Projekt ustalenia gleboznawczej klasyfikacji gruntów był wyłożony do publicznego wglądu w okresie od dnia 1.09.2014 do 15.09.2014r.

W okresie wyłożenia projektu klasyfikacji do działek wymienionych w decyzji nie została zgłoszona żadna uwaga.

### **Wobec powyższego należało orzec jak w sentencji decyzji**

Od niniejszej decyzji przysługuje stronom prawo wniesienia odwołania do Mazowieckiego Wojewódzkiego Inspektora Nadzoru Geodezyjnego i Kartograficznego w Warszawie w terminie 14 dni od daty otrzymania za pośrednictwem Starosty Wyszковского

Z BIU STAROSTY  
GEODEZYJNO-KARTOGRAFICZNEGO  
W WYŠKOWIE  
*Jolanta Śędziak*  
mgr inż. Jolanta Śędziak

Otrzymują:

- 1.Właściciele działek wymienionych w orzeczeniu na adres wskazany w ewidencji gruntów
- 2.Sołtys wsi Brańszczyk – celem wywieszenia na tablicy ogłoszeń
- 3.Urząd Gminy w Brańszczyk – celem wywieszenia na tablicy ogłoszeń
- 4.Starostwo Powiatowe w Wyszkowie – celem umieszczenia na BIP
- 5.Geomatic- ul .Wystawowa 51-618 Wrocław –celem dołączenia do dokumentacji
- 6.a/a -2x

Wyszków, dnia 24.11.2014r.

### DECYZJA Nr 4

Na podstawie art. 104, 107 i 154 ustawy z dnia 14 czerwca 1960 r.- Kodeks Postępowania Administracyjnego (Dz. U. z 2013r. poz.267), w związku z art.22 i 24a ustawy z 17 maja 1989r. – Prawo Geodezyjne i Kartograficzne /tj. Dz. U. z 2010r. nr 193, poz.1287 ze zm./,§3, §4 pkt 4, §5 ust.1 pkt 5,§ 11 rozporządzenia Rady Ministrów z 12 września 2012r w sprawie gleboznawczej klasyfikacji gruntów (Dz. U. z 2012 r.,poz.1246)

### orzekam


1. Zmienić z urzędu decyzję nr 4 z dnia 24.11.2014 r. znak sprawy: GG.6623.4.B.2014 zatwierdzającą projekt zmian gleboznawczej klasyfikacji gruntów w części dotyczącej działek nr 1607, 1608, 1609, 316/24, 316/17, 426/4, 276/8, 318/18, 318/19, 1606, 1768, 1769 położonych w obrębie ewidencyjnym Brańszczyk w jednostce ewidencyjnej Brańszczyk, w powiecie wyszkowskim w województwie mazowieckim, poprzez wyłączenie tych działek z gleboznawczej klasyfikacji gruntów.
2. Umorzyć postępowanie w części dotyczącej działek nr 1607, 1608, 1609, 316/24, 316/17, 426/4, 276/8, 318/18, 318/19, 1606, 1768, 1769.

### Uzasadnienie

W związku z realizacją prac geodezyjnych dotyczących modernizacji ewidencji gruntów i budynków obrębu Brańszczyk wykonywaną na podstawie art.24a ustawy z dnia 17 maja 1989 roku Prawo geodezyjne i Kartograficzne ( tj. Dz. U. z 2010r., nr 193, poz.1287. ze zm.)w ramach projektu „wsparcie prac związanych z przekształceniem ewidencji gruntów i budynków (EGiB) do postaci cyfrowej, uzupełnienie danych dotyczących budynków oraz modernizacja tego rejestru, przekształcenie mapy zasadniczej do postaci numerycznej, prace związane z przekształceniem do postaci cyfrowej innych danych przestrzennych”, stwierdzono liczne zmiany w sposobie użytkowania gruntów. Zmienione użytki wymagały ponownego określenia klasy bonitacyjnej, a ponadto miały wpływ na przebieg konturów klasyfikacyjnych położonych w bezpośrednim sąsiedztwie.

Wykonawca ww. prac podał staroście wykaz działek do zmiany kalsyfikacji gruntów. W wykazie tym umieszczone zostały działki na których, jak wskazuje wykazany w ewidencji sposób użytkowania, grunt został wyłączony z produkcji rolnej i nie podlega gleboznawczej klasyfikacji gruntów. Wobec powyższego należało orzec jak w sentencji decyzji.

Od niniejszej decyzji przysługuje stronom prawo wniesienia odwołania do Mazowieckiego Wojewódzkiego Inspektora Nadzoru Geodezyjnego i Kartograficznego w Warszawie w terminie 14 dni od daty otrzymania za pośrednictwem Starosty Wyszkowskiego.

Złp. STAROSTY  
GEODETA POWIATOWY  
  
mgr inż. Jolanta Sędziak

### Otrzymują:

- 1.Właściciele działek wymienionych w orzeczeniu na adres wskazany w ewidencji gruntów
- 2.Sołtys wsi Brańszczyk – celem wywieszenia na tablicy ogłoszeń
- 3.Urząd Gminy w Brańszczyk – celem wywieszenia na tablicy ogłoszeń
- 4.Starostwo Powiatowe w Wyszkowie – celem umieszczenia na BIP
- 5.Geomatic- ul .Wystawowa 51-618 Wrocław –celem dołączenia do dokumentacji
- 6.a/a -2x



Wyszków, dnia 24.11.2014r.

### DECYZJA Nr 5

Na podstawie art. 104 i 107 ustawy z dnia 14 czerwca 1960 r.- Kodeks Postępowania Administracyjnego (Dz. U. z 2013r. poz.267), w związku z art.22 i 24a ustawy z 17 maja 1989r. – Prawo Geodezyjne i Kartograficzne /tj. Dz. U. z 2010r. nr 193, poz.1287 ze zm./,§3, §4 pkt 4, §5 ust.1 pkt 5,§ 11 rozporządzenia Rady Ministrów z 12 września 2012r w sprawie gleboznawczej klasyfikacji gruntów (Dz. U. z 2012 r.,poz.1246)

#### orzekam

1. Zatwierdzić z urzędu projekt zmian gleboznawczej klasyfikacji gruntów w działkach nr 6/2, 53, 56, 57, 89, 125, 132, 175, 176, 177, 179/2, 181, 182, 183, 184, 185, 187, 234, 248, 262, 263, 264, 267, 268, 269, 270, 271, 272, 273, 274, 275, 276, 278, 279, 280, 283, 284, 285, 286, 287, 288, 289, 290, 292, 293, 294, 295, 296, 298, 299, 300, 302, 303, 304, 306, 311, położonych w obrębie ewidencyjnym **Budykierz** w jednostce ewidencyjnej Brańszczyk, w powiecie wyszkowskim w województwie mazowieckim, zgodnie z danymi zawartymi w operacie klasyfikacyjnym i na mapie klasyfikacyjnej oraz zmienić decyzje będące w obrocie prawnym zatwierdzające klasyfikacje gruntów obrębu Budykierz w części dotyczącej wyżej wymienionych działek.
2. Niniejsza decyzja stanowi podstawę do wprowadzenia zmian w operacie ewidencji gruntów i budynków obrębu Budykierz

#### Uzasadnienie

W związku z realizacją prac geodezyjnych dotyczących modernizacji ewidencji gruntów i budynków obrębu Budykierz wykonywaną na podstawie art.24a ustawy z dnia 17 maja 1989 roku Prawo geodezyjne i Kartograficzne ( tj. Dz. U. z 2010r., nr 193, poz.1287. ze zm.)w ramach projektu „wsparcie prac związanych z przekształceniem ewidencji gruntów i budynków (EGiB) do postaci cyfrowej, uzupełnienie danych dotyczących budynków oraz modernizacja tego rejestru, przekształcenie mapy zasadniczej do postaci numerycznej, prace związane z przekształceniem do postaci cyfrowej innych danych przestrzennych”, stwierdzono liczne zmiany w sposobie użytkowania gruntów. Zmienione użytki wymagały ponownego określenia klasy bonitacyjnej, a ponadto miały wpływ na przebieg konturów klasyfikacyjnych położonych w bezpośrednim sąsiedztwie.

Mając na uwadze powyższe okoliczności, zaszła potrzeba przeprowadzenia aktualizacji gleboznawczej klasyfikacji gruntów.

Przeprowadzenie aktualizacji gleboznawczej klasyfikacji gruntów obrębu Budykierz spowodowane było również potrzebą dostosowania sposobu oznaczenia użytków do obowiązujących przepisów.

Aktualizację gleboznawczej klasyfikacji gruntów przeprowadzono zgodnie z przepisami rozporządzenia Rady Ministrów z dnia 12 września 2012 r., w sprawie gleboznawczej klasyfikacji gruntów (Dz. U. z 2012r., poz.1246).

Strony zostały zawiadomione pisemnie na adres wskazany w ewidencji gruntów i budynków, o wszczęciu z urzędu postępowania oraz o terminie przeprowadzenia gleboznawczej klasyfikacji zmienionych użytków na gruntach, na których przeprowadzona jest modernizacja ewidencji gruntów i budynków obrębu Budykierz.

Aktualizację gleboznawczej klasyfikacji gruntów przeprowadził w wyznaczonym terminie, tj. w od 15.07.2014r. do 31.08.2014r. upoważniony przez Starostę Wyszowskiego, klasyfikator Pan Jacek Medwecki.

Projekt ustalenia gleboznawczej klasyfikacji gruntów był wyłożony do publicznego wglądu w okresie od dnia 1.09.2014 do 15.09.2014r.

W okresie wyłożenia projektu klasyfikacji została zgłoszona prośba o pozostawienie jako rolnych działek nr 289 i 290 uzasadniając, że jest to związane z dalszymi planami zagospodarowania działek. Po dokonaniu kontroli użytkowania gruntów ustalono, że nowy kontur użytku Ls stanowi naturalne przedłużenie istniejącego konturu LsV i nie jest zasadne zmieniać zasięg lub usuwać nowy kontur Ls. Do pozostałych działek wymienionych w decyzji nie została zgłoszona żadna uwaga.

**Wobec powyższego należało orzec jak w sentencji decyzji**

Od niniejszej decyzji przysługuje stronom prawo wniesienia odwołania do Mazowieckiego Wojewódzkiego Inspektora Nadzoru Geodezyjnego i Kartograficznego w Warszawie w terminie 14 dni od daty otrzymania za pośrednictwem Starosty Wyszowskiego

Z LISTY  
GEODEZYSTY  
POWIATOWY  
*[Podpis]*  
mgr inż. Jolanta Świątek

Otrzymują:

1. Właściciele działek wymienionych w orzeczeniu na adres wskazany w ewidencji gruntów
2. Sołtys wsi Budykierz – celem wywieszenia na tablicy ogłoszeń
3. Urząd Gminy w Brańszczyk – celem wywieszenia na tablicy ogłoszeń
4. Starostwo Powiatowe w Wyszowie – celem umieszczenia na BIP
5. Gematic- ul. Wystawowa 51-618 Wrocław – celem dołączenia do dokumentacji
6. a/a -2x



Wyszków, dnia 24.11.2014r.

### DECYZJA Nr 6

Na podstawie art. 104 i 107 ustawy z dnia 14 czerwca 1960 r.- Kodeks Postępowania Administracyjnego (Dz. U. z 2013r. poz.267), w związku z art.22 i 24a ustawy z 17 maja 1989r. – Prawo Geodezyjne i Kartograficzne /tj. Dz. U. z 2010r. nr 193, poz.1287 ze zm./, §3, §4 pkt 4, §5 ust.1 pkt 5, § 11 rozporządzenia Rady Ministrów z 12 września 2012r w sprawie gleboznawczej klasyfikacji gruntów (Dz. U. z 2012 r., poz.1246)

#### orzekam

1. Zatwierdzić z urzędu projekt zmian gleboznawczej klasyfikacji gruntów w działkach nr 1/2, 2, 3, 4, 5, 27, 28, 29, 32, 33, 34, 37/1, 37/2, 38, 40/2, 44, 45, 46, 48, 61/1, 65, 66, 67, 101, 102, 103/1, 206, 226, 228, 239, 240, 241, 253/2, 262, 283, 289, 296, 297, 298, 300/1, 302, 345, 366, 390, 398, położonych w obrębie ewidencyjnym **Knurowiec** w jednostce ewidencyjnej Brańszczyk, w powiecie wyszkowskim w województwie mazowieckim, zgodnie z danymi zawartymi w operacie klasyfikacyjnym i na mapie klasyfikacyjnej oraz zmienić decyzje będące w obrocie prawnym zatwierdzające klasyfikacje gruntów obrębu Knurowiec w części dotyczącej wyżej wymienionych działek.
2. Niniejsza decyzja stanowi podstawę do wprowadzenia zmian w operacie ewidencji gruntów i budynków obrębu Knurowiec

#### Uzasadnienie

W związku z realizacją prac geodezyjnych dotyczących modernizacji ewidencji gruntów i budynków obrębu Knurowiec wykonywaną na podstawie art.24a ustawy z dnia 17 maja 1989 roku Prawo geodezyjne i Kartograficzne ( tj. Dz. U. z 2010r., nr 193, poz.1287. ze zm.)w ramach projektu „wsparcie prac związanych z przekształceniem ewidencji gruntów i budynków (EGiB) do postaci cyfrowej, uzupełnienie danych dotyczących budynków oraz modernizacja tego rejestru, przekształcenie mapy zasadniczej do postaci numerycznej, prace związane z przekształceniem do postaci cyfrowej innych danych przestrzennych”, stwierdzono liczne zmiany w sposobie użytkowania gruntów. Zmienione użytki wymagały ponownego określenia klasy bonitacyjnej, a ponadto miały wpływ na przebieg konturów klasyfikacyjnych położonych w bezpośrednim sąsiedztwie.

Mając na uwadze powyższe okoliczności, zaszła potrzeba przeprowadzenia aktualizacji gleboznawczej klasyfikacji gruntów.

Przeprowadzenie aktualizacji gleboznawczej klasyfikacji gruntów obrębu Knurowiec spowodowane było również potrzebą dostosowania sposobu oznaczenia użytków do obowiązujących przepisów.

Aktualizację gleboznawczej klasyfikacji gruntów przeprowadzono zgodnie z przepisami rozporządzenia Rady Ministrów z dnia 12 września 2012 r., w sprawie gleboznawczej klasyfikacji gruntów (Dz. U. z 2012r., poz.1246).

Strony zostały zawiadomione pisemnie na adres wskazany w ewidencji gruntów i budynków, o wszczęciu z urzędu postępowania oraz o terminie przeprowadzenia gleboznawczej klasyfikacji zmienionych użytków na gruntach, na których przeprowadzona jest modernizacja ewidencji gruntów i budynków obrębu Knurowiec.

Aktualizację gleboznawczej klasyfikacji gruntów przeprowadził w wyznaczonym terminie, tj. w od 15.07.2014r. do 31.08.2014r. upoważniony przez Starostę Wyszковского, klasyfikator Pan Jacek Medwecki.

Projekt ustalenia gleboznawczej klasyfikacji gruntów był wyłożony do publicznego wglądu w okresie od dnia 1.09.2014 do 15.09.2014r.

W okresie wyłożenia projektu klasyfikacji do działek wymienionych w decyzji nie została zgłoszona żadna uwaga.

### **Wobec powyższego należało orzec jak w sentencji decyzji**

Od niniejszej decyzji przysługuje stronom prawo wniesienia odwołania do Mazowieckiego Wojewódzkiego Inspektora Nadzoru Geodezyjnego i Kartograficznego w Warszawie w terminie 14 dni od daty otrzymania za pośrednictwem Starosty Wyszковского

Z UP. STAROSTY  
GEODEZYSTA POWIATOWY  
  
mgr inż. Jolanta Sędziak

Otrzymują:

1. Właściciele działek wymienionych w orzeczeniu na adres wskazany w ewidencji gruntów
2. Sołtys wsi Knurówek – celem wywieszenia na tablicy ogłoszeń
3. Urząd Gminy w Brańszczyk – celem wywieszenia na tablicy ogłoszeń
4. Starostwo Powiatowe w Wyszkowie – celem umieszczenia na BIP
5. Geomatic- ul. Wystawowa 51-618 Wrocław – celem dołączenia do dokumentacji
6. a/a -2x

Wyszków, dnia 24.11.2014r.

### DECYZJA Nr 7

Na podstawie art. 104 i 107 ustawy z dnia 14 czerwca 1960 r.- Kodeks Postępowania Administracyjnego (Dz. U. z 2013r. poz.267), w związku z art.22 i 24a ustawy z 17 maja 1989r. – Prawo Geodezyjne i Kartograficzne /tj. Dz. U. z 2010r. nr 193, poz.1287 ze zm./, §3, §4 pkt 4, §5 ust.1 pkt 5, § 11 rozporządzenia Rady Ministrów z 12 września 2012r w sprawie gleboznawczej klasyfikacji gruntów (Dz. U. z 2012 r., poz.1246)

#### orzekam

1. Zatwierdzić z urzędu projekt zmian gleboznawczej klasyfikacji gruntów w działkach nr 3, 15, 17, 19, 22, 24/1, 79/1, 117/2, 135, 140, 141, 145, 147/2, 149, 150/10, 151/1, 154/2, położonych w obrębie ewidencyjnym **Dudowizna** w jednostce ewidencyjnej Brańszczyk, w powiecie wyszkowskim w województwie mazowieckim, zgodnie z danymi zawartymi w operacie klasyfikacyjnym i na mapie klasyfikacyjnej oraz zmienić decyzje będące w obrocie prawnym zatwierdzające klasyfikacje gruntów obrębu Dudowizna w części dotyczącej wyżej wymienionych działek.
2. Niniejsza decyzja stanowi podstawę do wprowadzenia zmian w operacie ewidencji gruntów i budynków obrębu Dudowizna

#### Uzasadnienie

W związku z realizacją prac geodezyjnych dotyczących modernizacji ewidencji gruntów i budynków obrębu Dudowizna wykonywaną na podstawie art.24a ustawy z dnia 17 maja 1989 roku Prawo geodezyjne i Kartograficzne ( tj. Dz. U. z 2010r., nr 193, poz.1287. ze zm.)w ramach projektu „wsparcie prac związanych z przekształceniem ewidencji gruntów i budynków (EGiB) do postaci cyfrowej, uzupełnienie danych dotyczących budynków oraz modernizacja tego rejestru, przekształcenie mapy zasadniczej do postaci numerycznej, prace związane z przekształceniem do postaci cyfrowej innych danych przestrzennych”, stwierdzono liczne zmiany w sposobie użytkowania gruntów. Zmienione użytki wymagały ponownego określenia klasy bonitacyjnej, a ponadto miały wpływ na przebieg konturów klasyfikacyjnych położonych w bezpośrednim sąsiedztwie.

Mając na uwadze powyższe okoliczności, zaszła potrzeba przeprowadzenia aktualizacji gleboznawczej klasyfikacji gruntów.

Przeprowadzenie aktualizacji gleboznawczej klasyfikacji gruntów obrębu Dudowizna spowodowane było również potrzebą dostosowania sposobu oznaczenia użytków do obowiązujących przepisów.

Aktualizację gleboznawczej klasyfikacji gruntów przeprowadzono zgodnie z przepisami rozporządzenia Rady Ministrów z dnia 12 września 2012 r., w sprawie gleboznawczej klasyfikacji gruntów (Dz. U. z 2012r., poz.1246).

Strony zostały zawiadomione pisemnie na adres wskazany w ewidencji gruntów i budynków, o wszczęciu z urzędu postępowania oraz o terminie przeprowadzenia gleboznawczej klasyfikacji zmienionych użytków na gruntach, na których przeprowadzona jest modernizacja ewidencji gruntów i budynków obrębu Dudowizna.

Aktualizację gleboznawczej klasyfikacji gruntów przeprowadził w wyznaczonym terminie , tj. w od 17.07.2014r. do 31.08.2014r. upoważniony przez Starostę Wyszkowskiego, klasyfikator Pan Jacek Medwecki.

Projekt ustalenia gleboznawczej klasyfikacji gruntów był wyłożony do publicznego wglądu w okresie od dnia 1.09.2014 do 15.09.2014r.

W okresie wyłożenia projektu klasyfikacji właściciel działki nr 117/2 nie wyraził zgody na zmianę klasyfikacji i prosił o pozostawienie aktualnego użytku bez uzasadnienia. Po dokonaniu kontroli użytkowania gruntów ustalono, że nowy kontur użytku Ls stanowi naturalne przedłużenie istniejącego konturu LsVI i niezasadne jest by zmieniać zasięg lub usuwać nowy kontur Ls. Do pozostałych działek wymienionych w decyzji nie została zgłoszona żadna uwaga.

**Wobec powyższego należało orzec jak w sentencji decyzji**

Od niniejszej decyzji przysługuje stronom prawo wniesienia odwołania do Mazowieckiego Wojewódzkiego Inspektora Nadzoru Geodezyjnego i Kartograficznego w Warszawie w terminie 14 dni od daty otrzymania za pośrednictwem Starosty Wyszковского

Z UP. STAROSTY  
GEODEZYJNY  
POWIATOWY  
  
mjr inż. Jolanta Sędział

Otrzymują:

- 1.Właściciele działek wymienionych w orzeczeniu na adres wskazany w ewidencji gruntów
- 2.Sołtys wsi Dudowizna – celem wywieszenia na tablicy ogłoszeń
- 3.Urząd Gminy w Brańszczyk – celem wywieszenia na tablicy ogłoszeń
- 4.Starostwo Powiatowe w Wyszkanie – celem umieszczenia na BIP
- 5.Geomatic- ul .Wystawowa 51-618 Wrocław –celem dołączenia do dokumentacji
- 6.a/a -2x

### DECYZJA Nr 7

Na podstawie art. 104 i 107 ustawy z dnia 14 czerwca 1960 r.- Kodeks Postępowania Administracyjnego (Dz. U. z 2013r. poz.267), w związku z art.22 i 24a ustawy z 17 maja 1989r. – Prawo Geodezyjne i Kartograficzne /tj. Dz. U. z 2010r. nr 193, poz.1287 ze zm./,§3, §4 pkt 4, §5 ust.1 pkt 5,§ 11 rozporządzenia Rady Ministrów z 12 września 2012r w sprawie gleboznawczej klasyfikacji gruntów (Dz. U. z 2012 r.,poz.1246)

#### orzekam

1. **o umorzeniu:** projektu gleboznawczej klasyfikacji gruntów w części dotyczącej działki nr 102 położonej w obrębie ewidencyjnym **Dudowizna** w jednostce ewidencyjnej Brańszczyk, w powiecie wyszkowskim w województwie mazowieckim, zgodnie z danymi zawartymi w operacie klasyfikacyjnym i na mapie klasyfikacyjnej .

#### Uzasadnienie

W związku z realizacją prac geodezyjnych dotyczących modernizacji ewidencji gruntów i budynków obrębu Dudowizna wykonywaną na podstawie art.24a ustawy z dnia 17 maja 1989 roku Prawo geodezyjne i Kartograficzne ( tj. Dz. U. z 2010r., nr 193, poz.1287. ze zm.)w ramach projektu „wsparcie prac związanych z przekształceniem ewidencji gruntów i budynków (EGiB) do postaci cyfrowej, uzupełnienie danych dotyczących budynków oraz modernizacja tego rejestru, przekształcenie mapy zasadniczej do postaci numerycznej, prace związane z przekształceniem do postaci cyfrowej innych danych przestrzennych”, stwierdzono liczne zmiany w sposobie użytkowania gruntów. Zmienione użytki wymagały ponownego określenia klasy bonitacyjnej, a ponadto miały wpływ na przebieg konturów klasyfikacyjnych położonych w bezpośrednim sąsiedztwie.

Mając na uwadze powyższe okoliczności, zaszła potrzeba przeprowadzenia aktualizacji gleboznawczej klasyfikacji gruntów.

Przeprowadzenie aktualizacji gleboznawczej klasyfikacji gruntów obrębu Dudowizna spowodowane było również potrzebą dostosowania sposobu oznaczenia użytków do obowiązujących przepisów.

Aktualizację gleboznawczej klasyfikacji gruntów przeprowadzono zgodnie z przepisami rozporządzenia Rady Ministrów z dnia 12 września 2012 r., w sprawie gleboznawczej klasyfikacji gruntów (Dz. U. z 2012r., poz.1246).

Strony zostały zawiadomione pisemnie na adres wskazany w ewidencji gruntów i budynków, o wszczęciu z urzędu postępowania oraz o terminie przeprowadzenia gleboznawczej klasyfikacji zmienionych użytków na gruntach, na których przeprowadzona jest modernizacja ewidencji gruntów i budynków obrębu Dudowizna.

Aktualizację gleboznawczej klasyfikacji gruntów przeprowadził w wyznaczonym terminie , tj. w od 17.07.2014r. do 31.08.2014r. upoważniony przez Starostę Wyszkowskiego, klasyfikator Pan Jacek Medwecki.

Projekt ustalenia gleboznawczej klasyfikacji gruntów był wyłożony do publicznego wglądu w okresie od dnia 1.09.2014r. do 15.09.2014r.

W okresie wyłożenia projektu klasyfikacji właściciel działki nr 102 nie wyraził zgody na zmianę użytku na działce. Po dokonaniu kontroli użytkowania gruntów stwierdzono, że błędnie oceniono

rodzaj użytku i na gruncie w stanie faktycznym nie występuje użytek leśny. Ustalono, że jest to teren intensywnie zakrzaczony, porośnięty średniej wielkości samosiejkami i użytek należy zmienić na Lzr.

**Wobec powyższego należało orzec jak w sentencji decyzji**

Od niniejszej decyzji przysługuje stronom prawo wniesienia odwołania do Mazowieckiego Wojewódzkiego Inspektora Nadzoru Geodezyjnego i Kartograficznego w Warszawie w terminie 14 dni od daty otrzymania za pośrednictwem Starosty Wyszowskiego

Z URZĘDU STAROSTY  
GEODETY POWIATOWY  
*[Podpis]*  
mgr inż. Andrzej Szustak

Otrzymują:

1. Właściciele działek wymienionych w orzeczeniu na adres wskazany w ewidencji gruntów
2. Sołtys wsi Dudowizna – celem wywieszenia na tablicy ogłoszeń
3. Urząd Gminy w Brańszczyku – celem wywieszenia na tablicy ogłoszeń
4. Starostwo Powiatowe w Wyszowie – celem umieszczenia na BIP
5. Geomatic- ul. Wystawowa 51-618 Wrocław – celem dołączenia do dokumentacji
6. a/a -2x

GG.6623.8.B.2014

### DECYZJA Nr 8

Na podstawie art. 104 i 107 ustawy z dnia 14 czerwca 1960 r.- Kodeks Postępowania Administracyjnego (Dz. U. z 2013r. poz.267), w związku z art.22 i 24a ustawy z 17 maja 1989r. – Prawo Geodezyjne i Kartograficzne /tj. Dz. U. z 2010r. nr 193, poz.1287 ze zm./,§3, §4 pkt 4, §5 ust.1 pkt 5,§ 11 rozporządzenia Rady Ministrów z 12 września 2012r w sprawie gleboznawczej klasyfikacji gruntów (Dz. U. z 2012 r.,poz.1246)

#### orzekam

1. Zatwierdzić z urzędu projekt zmian gleboznawczej klasyfikacji gruntów w działkach nr 355, 356, 363, 364, 373, 374, 375, 388, 389, 390, 391, 392, 397, 398, położonych w obrębie ewidencyjnym **Niemiry** w jednostce ewidencyjnej Brańszczyk, w powiecie wyszkowskim w województwie mazowieckim, zgodnie z danymi zawartymi w operacie klasyfikacyjnym i na mapie klasyfikacyjnej oraz zmienić decyzje będące w obrocie prawnym zatwierdzające klasyfikacje gruntów obrębu Niemiry w części dotyczącej wyżej wymienionych działek.
2. Niniejsza decyzja stanowi podstawę do wprowadzenia zmian w operacie ewidencji gruntów i budynków obrębu Niemiry

#### Uzasadnienie

W związku z realizacją prac geodezyjnych dotyczących modernizacji ewidencji gruntów i budynków obrębu Niemiry wykonywaną na podstawie art.24a ustawy z dnia 17 maja 1989 roku Prawo geodezyjne i Kartograficzne ( tj. Dz. U. z 2010r., nr 193, poz.1287. ze zm.)w ramach projektu „wsparcie prac związanych z przekształceniem ewidencji gruntów i budynków (EGiB) do postaci cyfrowej, uzupełnienie danych dotyczących budynków oraz modernizacja tego rejestru, przekształcenie mapy zasadniczej do postaci numerycznej, prace związane z przekształceniem do postaci cyfrowej innych danych przestrzennych”, stwierdzono liczne zmiany w sposobie użytkowania gruntów. Zmienione użytki wymagały ponownego określenia klasy bonitacyjnej, a ponadto miały wpływ na przebieg konturów klasyfikacyjnych położonych w bezpośrednim sąsiedztwie.

Mając na uwadze powyższe okoliczności, zaszła potrzeba przeprowadzenia aktualizacji gleboznawczej klasyfikacji gruntów.

Przeprowadzenie aktualizacji gleboznawczej klasyfikacji gruntów obrębu Niemiry spowodowane było również potrzebą dostosowania sposobu oznaczenia użytków do obowiązujących przepisów.

Aktualizację gleboznawczej klasyfikacji gruntów przeprowadzono zgodnie z przepisami rozporządzenia Rady Ministrów z dnia 12 września 2012 r., w sprawie gleboznawczej klasyfikacji gruntów (Dz. U. z 2012r., poz.1246).

Strony zostały zawiadomione pisemnie na adres wskazany w ewidencji gruntów i budynków, o wszczęciu z urzędu postępowania oraz o terminie przeprowadzenia gleboznawczej klasyfikacji zmienionych użytków na gruntach, na których przeprowadzona jest modernizacja ewidencji gruntów i budynków obrębu Niemiry.

Aktualizację gleboznawczej klasyfikacji gruntów przeprowadził w wyznaczonym terminie, tj. w od 14.07.2014r. do 31.08.2014r. upoważniony przez Starostę Wyszkowskiego, klasyfikator Pan Jacek Medwecki.

Projekt ustalenia gleboznawczej klasyfikacji gruntów był wyłożony do publicznego wglądu w okresie od dnia 1.09.2014 do 15.09.2014r.

W okresie wyłożenia projektu klasyfikacji do działek wymienionych w decyzji nie została zgłoszona żadna uwaga.

**Wobec powyższego należało orzec jak w sentencji decyzji**

Od niniejszej decyzji przysługuje stronom prawo wniesienia odwołania do Mazowieckiego Wojewódzkiego Inspektora Nadzoru Geodezyjnego i Kartograficznego w Warszawie w terminie 14 dni od daty otrzymania za pośrednictwem Starosty Wyszowskiego

Z UP STAROSTY  
GEODETA POWIATOWY  
*Jolanta Sędziak*  
mgr inż. Jolanta Sędziak

Otrzymują:

1. Właściciele działek wymienionych w orzeczeniu na adres wskazany w ewidencji gruntów
2. Sołtys wsi Niemiry – celem wywieszenia na tablicy ogłoszeń
3. Urząd Gminy w Brańszczyk – celem wywieszenia na tablicy ogłoszeń
4. Starostwo Powiatowe w Wyszowie – celem umieszczenia na BIP
5. Geomatic- ul .Wystawowa 51-618 Wrocław –celem dołączenia do dokumentacji
6. a/a -2x



Wyszków, dnia 24.11.2014r.

## DECYZJA Nr 9

Na podstawie art. 104 i 107 ustawy z dnia 14 czerwca 1960 r.- Kodeks Postępowania Administracyjnego (Dz. U. z 2013r. poz.267), w związku z art.22 i 24a ustawy z 17 maja 1989r. – Prawo Geodezyjne i Kartograficzne /tj. Dz. U. z 2010r. nr 193, poz.1287 ze zm./, §3, §4 pkt 4, §5 ust.1 pkt 5, § 11 rozporządzenia Rady Ministrów z 12 września 2012r w sprawie gleboznawczej klasyfikacji gruntów (Dz. U. z 2012 r., poz.1246)

### orzekam

1. Zatwierdzić z urzędu projekt zmian gleboznawczej klasyfikacji gruntów w działkach nr 15, 16, 21/1, 21/2, 22/1, 22/2, 23, 24, 25, 26, 30/1, 30/2, 139, 162, 164, 195, 197, 200, 208, 211, 212, 227, 228, 233, 244, 245/1, 245/2, 245/3, 246, 247, 248, 249/2, 250, 251, 252, 255, 257, 259, 260, 261, 262, 263, 272, 273, 305, 333, 334, 335, 336, 337, 338/1, 338/2, 344, 348, położonych w obrębie ewidencyjnym **Białełłoto Nowa Wieś** w jednostce ewidencyjnej Brańszczyk, w powiecie wyszkowskim w województwie mazowieckim, zgodnie z danymi zawartymi w operacie klasyfikacyjnym i na mapie klasyfikacyjnej oraz zmienić decyzje będące w obrocie prawnym zatwierdzające klasyfikacje gruntów obrębu Białełłoto Nowa Wieś w części dotyczącej wyżej wymienionych działek.
2. Niniejsza decyzja stanowi podstawę do wprowadzenia zmian w operacie ewidencji gruntów i budynków obrębu Białełłoto Nowa Wieś.

### Uzasadnienie

W związku z realizacją prac geodezyjnych dotyczących modernizacji ewidencji gruntów i budynków obrębu Białełłoto Nowa Wieś wykonywaną na podstawie art.24a ustawy z dnia 17 maja 1989 roku Prawo geodezyjne i Kartograficzne ( tj. Dz. U. z 2010r., nr 193, poz.1287. ze zm.)w ramach projektu „wsparcie prac związanych z przekształceniem ewidencji gruntów i budynków (EGiB) do postaci cyfrowej, uzupełnienie danych dotyczących budynków oraz modernizacja tego rejestru, przekształcenie mapy zasadniczej do postaci numerycznej, prace związane z przekształceniem do postaci cyfrowej innych danych przestrzennych”, stwierdzono liczne zmiany w sposobie użytkowania gruntów. Zmienione użytki wymagały ponownego określenia klasy bonitacyjnej, a ponadto miały wpływ na przebieg konturów klasyfikacyjnych położonych w bezpośrednim sąsiedztwie.

Mając na uwadze powyższe okoliczności, zaszła potrzeba przeprowadzenia aktualizacji gleboznawczej klasyfikacji gruntów.

Przeprowadzenie aktualizacji gleboznawczej klasyfikacji gruntów obrębu Białełłoto Nowa Wieś spowodowane było również potrzebą dostosowania sposobu oznaczenia użytków do obowiązujących przepisów.

Aktualizację gleboznawczej klasyfikacji gruntów przeprowadzono zgodnie z przepisami rozporządzenia Rady Ministrów z dnia 12 września 2012 r., w sprawie gleboznawczej klasyfikacji gruntów (Dz. U. z 2012r., poz.1246).

Strony zostały zawiadomione pisemnie na adres wskazany w ewidencji gruntów i budynków, o wszczęciu z urzędu postępowania oraz o terminie przeprowadzenia gleboznawczej klasyfikacji zmienionych użytków na gruntach, na których przeprowadzona jest modernizacja ewidencji gruntów i budynków obrębu Białełłoto Nowa Wieś.


Aktualizację gleboznawczej klasyfikacji gruntów przeprowadził w wyznaczonym terminie, tj. w od 15.07.2014r. do 31.08.2014r. upoważniony przez Starostę Wyszковского, klasyfikator Pan Jacek Medwecki.

Projekt ustalenia gleboznawczej klasyfikacji gruntów był wyłożony do publicznego wglądu w okresie od dnia 1.09.2014 do 15.09.2014r.

W okresie wyłożenia projektu klasyfikacji do działek wymienionych w decyzji nie została zgłoszona żadna uwaga.

**Wobec powyższego należało orzec jak w sentencji decyzji**

Od niniejszej decyzji przysługuje stronom prawo wniesienia odwołania do Mazowieckiego Wojewódzkiego Inspektora Nadzoru Geodezyjnego i Kartograficznego w Warszawie w terminie 14 dni od daty otrzymania za pośrednictwem Starosty Wyszковского

Z WY. STAROSTY  
GOSZCZĄ POWIATOWY  
  
mgr inż. Julanta Sedziak

Otrzymują:

1. Właściciele działek wymienionych w orzeczeniu na adres wskazany w ewidencji gruntów
2. Sołtys wsi Białebloto Nowa Wieś – celem wywieszenia na tablicy ogłoszeń
3. Urząd Gminy w Brańszczyk – celem wywieszenia na tablicy ogłoszeń
4. Starostwo Powiatowe w Wyszkanie – celem umieszczenia na BIP
5. Geomatic- ul. Wystawowa 51-618 Wrocław – celem dołączenia do dokumentacji
6. a/a -2x

Wyszków, dnia 24.11.2014r.

GG.6623.10.B.2014

### DECYZJA Nr 10

Na podstawie art. 104 i 107 ustawy z dnia 14 czerwca 1960 r.- Kodeks Postępowania Administracyjnego (Dz. U. z 2013r. poz.267), w związku z art.22 i 24a ustawy z 17 maja 1989r. – Prawo Geodezyjne i Kartograficzne /tj. Dz. U. z 2010r. nr 193, poz.1287 ze zm./, §3, §4 pkt 4, §5 ust.1 pkt 5, § 11 rozporządzenia Rady Ministrów z 12 września 2012r w sprawie gleboznawczej klasyfikacji gruntów (Dz. U. z 2012 r., poz.1246)

#### orzekam

1. Zatwierdzić z urzędu projekt zmian gleboznawczej klasyfikacji gruntów w działkach nr 40, 104, 105, 114, 169/1 położonych w obrębie ewidencyjnym **Brańszczyk Nowy** w jednostce ewidencyjnej Brańszczyk, w powiecie wyszkowskim w województwie mazowieckim, zgodnie z danymi zawartymi w operacie klasyfikacyjnym i na mapie klasyfikacyjnej oraz zmienić decyzje będące w obrocie prawnym zatwierdzające klasyfikacje gruntów obrębu Brańszczyk Nowy w części dotyczącej wyżej wymienionych działek.
2. Niniejsza decyzja stanowi podstawę do wprowadzenia zmian w operacie ewidencji gruntów i budynków obrębu Brańszczyk Nowy.

#### Uzasadnienie

W związku z realizacją prac geodezyjnych dotyczących modernizacji ewidencji gruntów i budynków obrębu Brańszczyk Nowy wykonywaną na podstawie art.24a ustawy z dnia 17 maja 1989 roku Prawo geodezyjne i Kartograficzne ( tj. Dz. U. z 2010r., nr 193, poz.1287. ze zm.)w ramach projektu „*wsparcie prac związanych z przekształceniem ewidencji gruntów i budynków (EGiB) do postaci cyfrowej, uzupełnienie danych dotyczących budynków oraz modernizacja tego rejestru, przekształcenie mapy zasadniczej do postaci numerycznej, prace związane z przekształceniem do postaci cyfrowej innych danych przestrzennych*”, stwierdzono liczne zmiany w sposobie użytkowania gruntów. Zmienione użytki wymagały ponownego określenia klasy bonitacyjnej, a ponadto miały wpływ na przebieg konturów klasyfikacyjnych położonych w bezpośrednim sąsiedztwie.

Mając na uwadze powyższe okoliczności, zaszła potrzeba przeprowadzenia aktualizacji gleboznawczej klasyfikacji gruntów.

Przeprowadzenie aktualizacji gleboznawczej klasyfikacji gruntów obrębu Brańszczyk Nowy spowodowane było również potrzebą dostosowania sposobu oznaczenia użytków do obowiązujących przepisów.

Aktualizację gleboznawczej klasyfikacji gruntów przeprowadzono zgodnie z przepisami rozporządzenia Rady Ministrów z dnia 12 września 2012 r., w sprawie gleboznawczej klasyfikacji gruntów (Dz. U. z 2012r., poz.1246).

Strony zostały zawiadomione pisemnie na adres wskazany w ewidencji gruntów i budynków, o wszczęciu z urzędu postępowania oraz o terminie przeprowadzenia gleboznawczej klasyfikacji zmienionych użytków na gruntach, na których przeprowadzona jest modernizacja ewidencji gruntów i budynków obrębu Brańszczyk Nowy.

Aktualizację gleboznawczej klasyfikacji gruntów przeprowadził w wyznaczonym terminie , tj. w od 16.07.2014r. do 31.08.2014r. upoważniony przez Starostę Wyszkowskiego, klasyfikator Pan Jacek Medwecki.

Projekt ustalenia gleboznawczej klasyfikacji gruntów był wyłożony do publicznego wglądu w okresie od dnia 1.09.2014 do 15.09.2014r.

W okresie wyłożenia projektu klasyfikacji do działek wymienionych w decyzji nie została zgłoszona żadna uwaga.

**Wobec powyższego należało orzec jak w sentencji decyzji**

Od niniejszej decyzji przysługuje stronom prawo wniesienia odwołania do Mazowieckiego Wojewódzkiego Inspektora Nadzoru Geodezyjnego i Kartograficznego w Warszawie w terminie 14 dni od daty otrzymania za pośrednictwem Starosty Wyszowskiego

Z UJ STAROSTY  
GEODEZISTA POWIATOWY  
mgr inż. Alicja Szulc

Otrzymują:

1. Właściciele działek wymienionych w orzeczeniu na adres wskazany w ewidencji gruntów
2. Soltys wsi Brańszczyk Nowy – celem wywieszenia na tablicy ogłoszeń
3. Urząd Gminy w Brańszczyk – celem wywieszenia na tablicy ogłoszeń
4. Starostwo Powiatowe w Wyszowie – celem umieszczenia na BIP
5. Geomatic- ul. Wystawowa 51-618 Wrocław – celem dołączenia do dokumentacji
6. a/a -2x

Wyszków, dnia 24.11.2014r.

GG.6623.11.B.2014

### DECYZJA Nr 11

Na podstawie art. 104 i 107 ustawy z dnia 14 czerwca 1960 r.- Kodeks Postępowania Administracyjnego (Dz. U. z 2013r. poz.267), w związku z art.22 i 24a ustawy z 17 maja 1989r. – Prawo Geodezyjne i Kartograficzne /tj. Dz. U. z 2010r. nr 193, poz.1287 ze zm./,§3, §4 pkt 4, §5 ust.1 pkt 5,§ 11 rozporządzenia Rady Ministrów z 12 września 2012r w sprawie gleboznawczej klasyfikacji gruntów (Dz. U. z 2012 r.,poz.1246)

#### orzekam

1. Zatwierdzić z urzędu projekt zmian gleboznawczej klasyfikacji gruntów w działkach nr 237, 238, 239, 240, 242, 245, 246, 247, 249, 250, 251, 252, 280, 293, 294, 295, 296, 304, 370, 371, 377/1, 378, 384/2, 478, 480, 489, 490, 554/1, 565/7, 587/1, 594, 600, 601/5, 609/1,616, 629, 631/1, 632, 633, 653, 697, 698/2, 699, 702, 703, 704/2, położonych w obrębie ewidencyjnym **Budy Nowe** w jednostce ewidencyjnej Brańszczyk, w powiecie wyszkowskim w województwie mazowieckim, zgodnie z danymi zawartymi w operacie klasyfikacyjnym i na mapie klasyfikacyjnej oraz zmienić decyzje będące w obrocie prawnym zatwierdzające klasyfikacje gruntów obrębu Budy Nowe w części dotyczącej wyżej wymienionych działek.
2. Niniejsza decyzja stanowi podstawę do wprowadzenia zmian w operacie ewidencji gruntów i budynków obrębu Budy Nowe.

#### Uzasadnienie

W związku z realizacją prac geodezyjnych dotyczących modernizacji ewidencji gruntów i budynków obrębu Budy Nowe wykonywaną na podstawie art.24a ustawy z dnia 17 maja 1989 roku Prawo geodezyjne i Kartograficzne ( tj. Dz. U. z 2010r., nr 193, poz.1287. ze zm.)w ramach projektu „wsparcie prac związanych z przekształceniem ewidencji gruntów i budynków (EGiB) do postaci cyfrowej, uzupełnienie danych dotyczących budynków oraz modernizacja tego rejestru, przekształcenie mapy zasadniczej do postaci numerycznej, prace związane z przekształceniem do postaci cyfrowej innych danych przestrzennych”, stwierdzono liczne zmiany w sposobie użytkowania gruntów. Zmienione użytki wymagały ponownego określenia klasy bonitacyjnej, a ponadto miały wpływ na przebieg konturów klasyfikacyjnych położonych w bezpośrednim sąsiedztwie.

Mając na uwadze powyższe okoliczności, zaszła potrzeba przeprowadzenia aktualizacji gleboznawczej klasyfikacji gruntów.

Przeprowadzenie aktualizacji gleboznawczej klasyfikacji gruntów obrębu Budy Nowe spowodowane było również potrzebą dostosowania sposobu oznaczenia użytków do obowiązujących przepisów.

Aktualizację gleboznawczej klasyfikacji gruntów przeprowadzono zgodnie z przepisami rozporządzenia Rady Ministrów z dnia 12 września 2012 r., w sprawie gleboznawczej klasyfikacji gruntów (Dz. U. z 2012r., poz.1246).

Strony zostały zawiadomione pisemnie na adres wskazany w ewidencji gruntów i budynków, o wszczęciu z urzędu postępowania oraz o terminie przeprowadzenia gleboznawczej klasyfikacji zmienionych użytków na gruntach, na których przeprowadzona jest modernizacja ewidencji gruntów i budynków obrębu Budy Nowe.

Aktualizację gleboznawczej klasyfikacji gruntów przeprowadził w wyznaczonym terminie, tj. w od 16.07.2014r. do 31.08.2014r. upoważniony przez Starostę Wyszковского, klasyfikator Pan Jacek Medwecki.

Projekt ustalenia gleboznawczej klasyfikacji gruntów był wyłożony do publicznego wglądu w okresie od dnia 1.09.2014 do 15.09.2014r.

W okresie wyłożenia projektu klasyfikacji do działek wymienionych w decyzji nie została zgłoszona żadna uwaga.

**Wobec powyższego należało orzec jak w sentencji decyzji**

Od niniejszej decyzji przysługuje stronom prawo wniesienia odwołania do Mazowieckiego Wojewódzkiego Inspektora Nadzoru Geodezyjnego i Kartograficznego w Warszawie w terminie 14 dni od daty otrzymania za pośrednictwem Starosty Wyszковского

IMP. STAROSTY  
POWIATOWY  
*[Podpis]*  
m. inż. Jolanta Sędziak

Otrzymują:

1. Właściciele działek wymienionych w orzeczeniu na adres wskazany w ewidencji gruntów
2. Sołtys wsi Budy Nowe – celem wywieszenia na tablicy ogłoszeń
3. Urząd Gminy w Brańszczyk – celem wywieszenia na tablicy ogłoszeń
4. Starostwo Powiatowe w Wyszkanie – celem umieszczenia na BIP
5. Geomatic- ul. Wystawowa 51-618 Wrocław – celem dołączenia do dokumentacji
6. a/a -2x

GG.6623.12.B.2014

### DECYZJA Nr 12

Na podstawie art. 104 i 107 ustawy z dnia 14 czerwca 1960 r.- Kodeks Postępowania Administracyjnego (Dz. U. z 2013r. poz.267), w związku z art.22 i 24a ustawy z 17 maja 1989r. – Prawo Geodezyjne i Kartograficzne /tj. Dz. U. z 2010r. nr 193, poz.1287 ze zm./,§3, §4 pkt 4, §5 ust.1 pkt 5,§ 11 Rozporządzenia Rady Ministrów z 12 września 2012r w sprawie gleboznawczej klasyfikacji gruntów (Dz. U. z 2012 r.,poz.1246)

#### orzekam

1. Zatwierdzić z urzędu projekt zmian gleboznawczej klasyfikacji gruntów w działce nr 57 położonej w obrębie ewidencyjnym **Ojcowizna** w jednostce ewidencyjnej Brańszczyk, w powiecie wyszkowskim w województwie mazowieckim, zgodnie z danymi zawartymi w operacie klasyfikacyjnym i na mapie klasyfikacyjnej oraz zmienić decyzje będące w obrocie prawnym zatwierdzające klasyfikacje gruntów obrębu Ojcowizna w części dotyczącej wyżej wymienionej działki.
2. Niniejsza decyzja stanowi podstawę do wprowadzenia zmian w operacie ewidencji gruntów i budynków obrębu Ojcowizna.

#### Uzasadnienie

W związku z realizacją prac geodezyjnych dotyczących modernizacji ewidencji gruntów i budynków obrębu Ojcowizna wykonywaną na podstawie art.24a ustawy z dnia 17 maja 1989 roku Prawo geodezyjne i Kartograficzne ( tj. Dz. U. z 2010r., nr 193, poz.1287. ze zm.)w ramach projektu „wsparcie prac związanych z przekształceniem ewidencji gruntów i budynków (EGiB) do postaci cyfrowej, uzupełnienie danych dotyczących budynków oraz modernizacja tego rejestru, przekształcenie mapy zasadniczej do postaci numerycznej, prace związane z przekształceniem do postaci cyfrowej innych danych przestrzennych”, stwierdzono liczne zmiany w sposobie użytkowania gruntów. Zmienione użytki wymagały ponownego określenia klasy bonitacyjnej, a ponadto miały wpływ na przebieg konturów klasyfikacyjnych położonych w bezpośrednim sąsiedztwie.

Mając na uwadze powyższe okoliczności, zaszła potrzeba przeprowadzenia aktualizacji gleboznawczej klasyfikacji gruntów.

Przeprowadzenie aktualizacji gleboznawczej klasyfikacji gruntów obrębu Ojcowizna spowodowane było również potrzebą dostosowania sposobu oznaczenia użytków do obowiązujących przepisów.

Aktualizację gleboznawczej klasyfikacji gruntów przeprowadzono zgodnie z przepisami Rozporządzenia Rady Ministrów z dnia 12 września 2012 r., w sprawie gleboznawczej klasyfikacji gruntów (Dz. U. z 2012r., poz.1246).

Strony zostały zawiadomione pisemnie na adres wskazany w ewidencji gruntów i budynków, o wszczęciu z urzędu postępowania oraz o terminie przeprowadzenia gleboznawczej klasyfikacji zmienionych użytków na gruntach, na których przeprowadzona jest modernizacja ewidencji gruntów i budynków obrębu Ojcowizna.

Aktualizację gleboznawczej klasyfikacji gruntów przeprowadził w wyznaczonym terminie , tj. od 14.07.2014r. do 31.08.2014r. upoważniony przez Starostę Wyszkowskiego, klasyfikator Pan Jacek Medwecki.

Projekt ustalenia gleboznawczej klasyfikacji gruntów był wyłożony do publicznego wglądu w okresie od dnia 1.09.2014r. do 15.09.2014r.

W okresie wyłożenia projektu gleboznawczej klasyfikacji gruntów nie zostały zgłoszone uwagi dotyczące wyżej wymienionej działki.

**Wobec powyższego należało orzec jak w sentencji decyzji**

Od niniejszej decyzji przysługuje stronom prawo wniesienia odwołania do Mazowieckiego Wojewódzkiego Inspektora Nadzoru Geodezyjnego i Kartograficznego w Warszawie w terminie 14 dni od daty otrzymania za pośrednictwem Starosty Wyszковского

Z UD. STAROSTY  
GEODETA POWIATOWY  
  
mgr inż. Joanna Dębniak

Otrzymują:

1. Właściciele działek wymienionych w orzeczeniu na adres wskazany w ewidencji gruntów
2. Sołtys wsi Ojcowizna – celem wywieszenia na tablicy ogłoszeń
3. Urząd Gminy w Brańszczyku – celem wywieszenia na tablicy ogłoszeń
4. Starostwo Powiatowe w Wyszkanie – celem umieszczenia na BIP
5. Geomatic- ul. Wystawowa, 51-618 Wrocław – celem dołączenia do dokumentacji
- 6.a/a -2x



GG.6623.13.B.2014

### DECYZJA Nr 13

Na podstawie art. 104 i 107 ustawy z dnia 14 czerwca 1960 r.- Kodeks Postępowania Administracyjnego (Dz. U. z 2013r. poz.267), w związku z art.22 i 24a ustawy z 17 maja 1989r. – Prawo Geodezyjne i Kartograficzne /tj. Dz. U. z 2010r. nr 193, poz.1287 ze zm./, §3, §4 pkt 4, §5 ust.1 pkt 5, § 11 Rozporządzenia Rady Ministrów z 12 września 2012r w sprawie gleboznawczej klasyfikacji gruntów (Dz. U. z 2012 r., poz.1246)

#### orzekam

1. Zatwierdzić z urzędu projekt zmian gleboznawczej klasyfikacji gruntów w działkach nr 11/1, 12, 13, 14/2, 17/1, 17/2, 39, 69, 70, 71/1, 71/2, 72, 75, 104, 106/1, 108, 110, 114/1, 116, 122, 124, 128, 129, 130/1, 131, 132, 133, 139, 162, 163, 191, 195, 197, 239, 241, 279, 281, 340, 342, 388/1, 388/2, 389, 390, 392, 419/1, 419/2, 456/1, 456/2, 457/1, 457/2, 478, 484, 599, 667, 668, 669, 670, 671/2, 675/2, 676, 685/2, 690/2, 714, 736, 737, 738, 757/2, 772, 788/2, 791, 807, 836 położonych w obrębie ewidencyjnym **Poręba Kocęby** w jednostce ewidencyjnej Brańszczyk, w powiecie wyszkowskim w województwie mazowieckim, zgodnie z danymi zawartymi w operacie klasyfikacyjnym i na mapie klasyfikacyjnej oraz zmienić decyzje będące w obrocie prawnym zatwierdzające klasyfikacje gruntów obrębu Poręba Kocęby w części dotyczącej wyżej wymienionych działek.
2. Niniejsza decyzja stanowi podstawę do wprowadzenia zmian w operacie ewidencji gruntów i budynków obrębu Poręba Kocęby.

#### Uzasadnienie

W związku z realizacją prac geodezyjnych dotyczących modernizacji ewidencji gruntów i budynków obrębu Poręba Kocęby wykonywaną na podstawie art.24a ustawy z dnia 17 maja 1989 roku Prawo geodezyjne i Kartograficzne ( tj. Dz. U. z 2010r., nr 193, poz.1287. ze zm.)w ramach projektu „wsparcie prac związanych z przekształceniem ewidencji gruntów i budynków (EGiB) do postaci cyfrowej, uzupełnienie danych dotyczących budynków oraz modernizacja tego rejestru, przekształcenie mapy zasadniczej do postaci numerycznej, prace związane z przekształceniem do postaci cyfrowej innych danych przestrzennych”, stwierdzono liczne zmiany w sposobie użytkowania gruntów. Zmienione użytki wymagały ponownego określenia klasy bonitacyjnej, a ponadto miały wpływ na przebieg konturów klasyfikacyjnych położonych w bezpośrednim sąsiedztwie.

Mając na uwadze powyższe okoliczności, zaszła potrzeba przeprowadzenia aktualizacji gleboznawczej klasyfikacji gruntów.

Przeprowadzenie aktualizacji gleboznawczej klasyfikacji gruntów obrębu Poręba Kocęby spowodowane było również potrzebą dostosowania sposobu oznaczenia użytków do obowiązujących przepisów.

Aktualizację gleboznawczej klasyfikacji gruntów przeprowadzono zgodnie z przepisami Rozporządzenia Rady Ministrów z dnia 12 września 2012 r., w sprawie gleboznawczej klasyfikacji gruntów (Dz. U. z 2012r., poz.1246).

Strony zostały zawiadomione pisemnie na adres wskazany w ewidencji gruntów i budynków, o wszczęciu z urzędu postępowania oraz o terminie przeprowadzenia gleboznawczej klasyfikacji

zmienionych użytków na gruntach, na których przeprowadzona jest modernizacja ewidencji gruntów i budynków obrębu Poręba Kocęby.

Aktualizację gleboznawczej klasyfikacji gruntów przeprowadził w wyznaczonym terminie, tj. od 17.07.2014r. do 31.08.2014r. upoważniony przez Starostę Wyszowskiego, klasyfikator Pan Jacek Medwecki.

Projekt ustalenia gleboznawczej klasyfikacji gruntów był wyłożony do publicznego wglądu w okresie od dnia 1.09.2014r. do 15.09.2014r.

W okresie wyłożenia projektu gleboznawczej klasyfikacji gruntów nie zostały zgłoszone uwagi dotyczące wyżej wymienionych działek.

**Wobec powyższego należało orzec jak w sentencji decyzji**

Od niniejszej decyzji przysługuje stronom prawo wniesienia odwołania do Mazowieckiego Wojewódzkiego Inspektora Nadzoru Geodezyjnego i Kartograficznego w Warszawie w terminie 14 dni od daty otrzymania za pośrednictwem Starosty Wyszowskiego

Z UP. STAROSTY  
GEODETY POWIATOWY  
*Jolanta Sedziak*  
mgr inż. Jolanta Sedziak

Otrzymują:

1. Właściciele działek wymienionych w orzeczeniu na adres wskazany w ewidencji gruntów
2. Sołtys wsi Poręba Kocęby – celem wywieszenia na tablicy ogłoszeń
3. Urząd Gminy w Brańszczyku – celem wywieszenia na tablicy ogłoszeń
4. Starostwo Powiatowe w Wyszowie – celem umieszczenia na BIP
5. Geomatic- ul. Wystawowa, 51-618 Wrocław – celem dołączenia do dokumentacji
6. a/a -2x

GG.6623.14.B.2014

### DECYZJA Nr 14

Na podstawie art. 104 i 107 ustawy z dnia 14 czerwca 1960 r.- Kodeks Postępowania Administracyjnego (Dz. U. z 2013r. poz.267), w związku z art.22 i 24a ustawy z 17 maja 1989r. – Prawo Geodezyjne i Kartograficzne /tj. Dz. U. z 2010r. nr 193, poz.1287 ze zm./, §3, §4 pkt 4, §5 ust.1 pkt 5, § 11 Rozporządzenia Rady Ministrów z 12 września 2012r w sprawie gleboznawczej klasyfikacji gruntów (Dz. U. z 2012 r., poz.1246)

#### orzekam

1. Zatwierdzić z urzędu projekt zmian gleboznawczej klasyfikacji gruntów w działkach nr 17, 18, 22, 41, 42, 43, 44, 54/1, 54/2, 58, 103, 116, 126, 132, 144, 155, 159, 247, 393 położonych w obrębie ewidencyjnym **Poręba Średnia** w jednostce ewidencyjnej Brańszczyk, w powiecie wyszkowskim w województwie mazowieckim, zgodnie z danymi zawartymi w operacie klasyfikacyjnym i na mapie klasyfikacyjnej będącej integralną częścią niniejszej decyzji oraz zmienić decyzje będące w obrocie prawnym zatwierdzające klasyfikacje gruntów obrębu Poręba Średnia w części dotyczącej wyżej wymienionych działek.
2. Niniejsza decyzja stanowi podstawę do wprowadzenia zmian w operacie ewidencji gruntów i budynków obrębu Poręba Średnia.

#### Uzasadnienie

W związku z realizacją prac geodezyjnych dotyczących modernizacji ewidencji gruntów i budynków obrębu Poręba Średnia wykonywaną na podstawie art.24a ustawy z dnia 17 maja 1989 roku Prawo geodezyjne i Kartograficzne ( tj. Dz. U. z 2010r., nr 193, poz.1287. ze zm.)w ramach projektu „wsparcie prac związanych z przekształceniem ewidencji gruntów i budynków (EGiB) do postaci cyfrowej, uzupełnienie danych dotyczących budynków oraz modernizacja tego rejestru, przekształcenie mapy zasadniczej do postaci numerycznej, prace związane z przekształceniem do postaci cyfrowej innych danych przestrzennych”, stwierdzono liczne zmiany w sposobie użytkowania gruntów. Zmienione użytki wymagały ponownego określenia klasy bonitacyjnej, a ponadto miały wpływ na przebieg konturów klasyfikacyjnych położonych w bezpośrednim sąsiedztwie.

Mając na uwadze powyższe okoliczności, zaszła potrzeba przeprowadzenia aktualizacji gleboznawczej klasyfikacji gruntów.

Przeprowadzenie aktualizacji gleboznawczej klasyfikacji gruntów obrębu Poręba Średnia spowodowane było również potrzebą dostosowania sposobu oznaczenia użytków do obowiązujących przepisów.

Aktualizację gleboznawczej klasyfikacji gruntów przeprowadzono zgodnie z przepisami Rozporządzenia Rady Ministrów z dnia 12 września 2012 r., w sprawie gleboznawczej klasyfikacji gruntów (Dz. U. z 2012r., poz.1246).

Strony zostały zawiadomione pisemnie na adres wskazany w ewidencji gruntów i budynków, o wszczęciu z urzędu postępowania oraz o terminie przeprowadzenia gleboznawczej klasyfikacji zmienionych użytków na gruntach, na których przeprowadzona jest modernizacja ewidencji gruntów i budynków obrębu Poręba Średnia.

Aktualizację gleboznawczej klasyfikacji gruntów przeprowadził w wyznaczonym terminie , tj. od 17.07.2014r. do 31.08.2014r. upoważniony przez Starostę Wyszkowskiego, klasyfikator Pan Jacek Medwecki.


Projekt ustalenia gleboznawczej klasyfikacji gruntów był wyłożony do publicznego wglądu w okresie od dnia 1.09.2014r. do 15.09.2014r.

W okresie wyłożenia projektu gleboznawczej klasyfikacji gruntów właściciel działki nr 132 złożył zastrzeżenie, iż nie wyraża zgody na całkowitą zmianę klasyfikacji działki, ze względu na to, że część jej jest zakrzaczona. Przeprowadzono ponowną weryfikację zasięgów użytków i zmieniono zasięg użytku Ls oraz wprowadzono nowy użytek Lzr/RViz.

Do pozostałych działek nie zostały zgłoszone uwagi.

**Wobec powyższego należało orzec jak w sentencji decyzji**

Od niniejszej decyzji przysługuje stronom prawo wniesienia odwołania do Mazowieckiego Wojewódzkiego Inspektora Nadzoru Geodezyjnego i Kartograficznego w Warszawie w terminie 14 dni od daty otrzymania za pośrednictwem Starosty Wyszowskiego

Z up. i. pow. i. c.  
GEOD. I. K. W. W. W.  
  
mgr inż. Jolanta Kozłowska

Otrzymują:

1. Właściciele działek wymienionych w orzeczeniu na adres wskazany w ewidencji gruntów
2. Sołtys wsi Poręba Średnia – celem wywieszenia na tablicy ogłoszeń
3. Urząd Gminy w Brańszczyku – celem wywieszenia na tablicy ogłoszeń
4. Starostwo Powiatowe w Wyszowie – celem umieszczenia na BIP
5. Geomatic- ul .Wystawowa, 51-618 Wrocław – celem dołączenia do dokumentacji
- 6.a/a -2x

GG.6623.15.B.2014

### DECYZJA Nr 15

Na podstawie art. 104 i 107 ustawy z dnia 14 czerwca 1960 r.- Kodeks Postępowania Administracyjnego (Dz. U. z 2013r. poz.267), w związku z art.22 i 24a ustawy z 17 maja 1989r. – Prawo Geodezyjne i Kartograficzne /tj. Dz. U. z 2010r. nr 193, poz.1287 ze zm./, §3, §4 pkt 4, §5 ust.1 pkt 5, § 11 Rozporządzenia Rady Ministrów z 12 września 2012r w sprawie gleboznawczej klasyfikacji gruntów (Dz. U. z 2012 r., poz.1246)

#### orzekam

1. Zatwierdzić z urzędu projekt zmian gleboznawczej klasyfikacji gruntów w działkach nr 4/4, 5, 39, 40, 41, 54, 541, 589, 590, 623, 652, 654, 655, 660, 661, 662, 663, 664, 665, 670, 671, 672, 673, 682, 683, 702, 703/1, 717, 718, 725 położonych w obrębie ewidencyjnym **Przyjmy** w jednostce ewidencyjnej Brańszczyk, w powiecie wyszkowskim w województwie mazowieckim, zgodnie z danymi zawartymi w operacie klasyfikacyjnym i na mapie klasyfikacyjnej oraz zmienić decyzje będące w obrocie prawnym zatwierdzające klasyfikacje gruntów obrębu Przyjmy w części dotyczącej wyżej wymienionych działek.
2. Niniejsza decyzja stanowi podstawę do wprowadzenia zmian w operacie ewidencji gruntów i budynków obrębu Przyjmy.

#### Uzasadnienie

W związku z realizacją prac geodezyjnych dotyczących modernizacji ewidencji gruntów i budynków obrębu Przyjmy wykonywaną na podstawie art.24a ustawy z dnia 17 maja 1989 roku Prawo geodezyjne i Kartograficzne ( tj. Dz. U. z 2010r., nr 193, poz.1287. ze zm.)w ramach projektu „wsparcie prac związanych z przekształceniem ewidencji gruntów i budynków (EGiB) do postaci cyfrowej, uzupełnienie danych dotyczących budynków oraz modernizacja tego rejestru, przekształcenie mapy zasadniczej do postaci numerycznej, prace związane z przekształceniem do postaci cyfrowej innych danych przestrzennych”, stwierdzono liczne zmiany w sposobie użytkowania gruntów. Zmienione użytki wymagały ponownego określenia klasy bonitacyjnej, a ponadto miały wpływ na przebieg konturów klasyfikacyjnych położonych w bezpośrednim sąsiedztwie.

Mając na uwadze powyższe okoliczności, zaszła potrzeba przeprowadzenia aktualizacji gleboznawczej klasyfikacji gruntów.

Przeprowadzenie aktualizacji gleboznawczej klasyfikacji gruntów obrębu Przyjmy spowodowane było również potrzebą dostosowania sposobu oznaczenia użytków do obowiązujących przepisów.

Aktualizację gleboznawczej klasyfikacji gruntów przeprowadzono zgodnie z przepisami Rozporządzenia Rady Ministrów z dnia 12 września 2012 r., w sprawie gleboznawczej klasyfikacji gruntów (Dz. U. z 2012r., poz.1246).

Strony zostały zawiadomione pisemnie na adres wskazany w ewidencji gruntów i budynków, o wszczęciu z urzędu postępowania oraz o terminie przeprowadzenia gleboznawczej klasyfikacji zmienionych użytków na gruntach, na których przeprowadzona jest modernizacja ewidencji gruntów i budynków obrębu Przyjmy.

Aktualizację gleboznawczej klasyfikacji gruntów przeprowadził w wyznaczonym terminie , tj. od 16.07.2014r. do 31.08.2014r. upoważniony przez Starostę Wyszkowskiego, klasyfikator Pan Jacek Medwecki.

Projekt ustalenia gleboznawczej klasyfikacji gruntów był wyłożony do publicznego wglądu w okresie od dnia 1.09.2014r. do 15.09.2014r.

W okresie wyłożenia projektu gleboznawczej klasyfikacji gruntów nie zostały zgłoszone uwagi dotyczące wyżej wymienionych działek.

**Wobec powyższego należało orzec jak w sentencji decyzji**

Od niniejszej decyzji przysługuje stronom prawo wniesienia odwołania do Mazowieckiego Wojewódzkiego Inspektora Nadzoru Geodezyjnego i Kartograficznego w Warszawie w terminie 14 dni od daty otrzymania za pośrednictwem Starosty Wyszowskiego

Starosta  
GEODEZJA I KARTOGRAFIA  
mgr inż. Polanta Sędziak

Otrzymują:

1. Właściciele działek wymienionych w orzeczeniu na adres wskazany w ewidencji gruntów
2. Sołtys wsi Przyjmy – celem wywieszenia na tablicy ogłoszeń
3. Urząd Gminy w Brańszczyku – celem wywieszenia na tablicy ogłoszeń
4. Starostwo Powiatowe w Wyszowie – celem umieszczenia na BIP
5. Geomatic- ul .Wystawowa, 51-618 Wrocław – celem dołączenia do dokumentacji
- 6.a/a -2x

GG.6623.16.B.2014

### DECYZJA Nr 16

Na podstawie art. 104 i 107 ustawy z dnia 14 czerwca 1960 r.- Kodeks Postępowania Administracyjnego (Dz. U. z 2013r. poz.267), w związku z art.22 i 24a ustawy z 17 maja 1989r. – Prawo Geodezyjne i Kartograficzne /tj. Dz. U. z 2010r. nr 193, poz.1287 ze zm./, §3, §4 pkt 4, §5 ust.1 pkt 5, § 11 Rozporządzenia Rady Ministrów z 12 września 2012r w sprawie gleboznawczej klasyfikacji gruntów (Dz. U. z 2012 r., poz.1246)

#### orzekam

1. Zatwierdzić z urzędu projekt zmian gleboznawczej klasyfikacji gruntów w działkach nr 90, 91, 128, 129, 130, 181, 183/3, 193/1, 194/2, 200/2, 201, 202, 206/1, 207/2, 208/4, 209, 210/1, 211, 212, 213/1, 219/5, 261/3, 262/15, 264/13, 264/14, 286/3, 288/3, 290/3, 300/3, 302/8, 303/3, 304/3, 306/2, 307/2, 308/4, 536 położonych w obrębie ewidencyjnym **Tuchlin** w jednostce ewidencyjnej Brańszczyk, w powiecie wyszkowskim w województwie mazowieckim, zgodnie z danymi zawartymi w operacie klasyfikacyjnym i na mapie klasyfikacyjnej oraz zmienić decyzje będące w obrocie prawnym zatwierdzające klasyfikacje gruntów obrębu Tuchlin w części dotyczącej wyżej wymienionych działek.
2. Niniejsza decyzja stanowi podstawę do wprowadzenia zmian w operacie ewidencji gruntów i budynków obrębu Tuchlin.

#### Uzasadnienie

W związku z realizacją prac geodezyjnych dotyczących modernizacji ewidencji gruntów i budynków obrębu Tuchlin wykonywaną na podstawie art.24a ustawy z dnia 17 maja 1989 roku Prawo geodezyjne i Kartograficzne ( tj. Dz. U. z 2010r., nr 193, poz.1287. ze zm.)w ramach projektu „wsparcie prac związanych z przekształceniem ewidencji gruntów i budynków (EGiB) do postaci cyfrowej, uzupełnienie danych dotyczących budynków oraz modernizacja tego rejestru, przekształcenie mapy zasadniczej do postaci numerycznej, prace związane z przekształceniem do postaci cyfrowej innych danych przestrzennych”, stwierdzono liczne zmiany w sposobie użytkowania gruntów. Zmienione użytki wymagały ponownego określenia klasy bonitacyjnej, a ponadto miały wpływ na przebieg konturów klasyfikacyjnych położonych w bezpośrednim sąsiedztwie.

Mając na uwadze powyższe okoliczności, zaszła potrzeba przeprowadzenia aktualizacji gleboznawczej klasyfikacji gruntów.

Przeprowadzenie aktualizacji gleboznawczej klasyfikacji gruntów obrębu Tuchlin spowodowane było również potrzebą dostosowania sposobu oznaczenia użytków do obowiązujących przepisów.

Aktualizację gleboznawczej klasyfikacji gruntów przeprowadzono zgodnie z przepisami Rozporządzenia Rady Ministrów z dnia 12 września 2012 r., w sprawie gleboznawczej klasyfikacji gruntów (Dz. U. z 2012r., poz.1246).

Strony zostały zawiadomione pisemnie na adres wskazany w ewidencji gruntów i budynków, o wszczęciu z urzędu postępowania oraz o terminie przeprowadzenia gleboznawczej klasyfikacji zmienionych użytków na gruntach, na których przeprowadzona jest modernizacja ewidencji gruntów i budynków obrębu Tuchlin.

Aktualizację gleboznawczej klasyfikacji gruntów przeprowadził w wyznaczonym terminie, tj. od 16.07.2014r. do 31.08.2014r. upoważniony przez Starostę Wyszковского, klasyfikator Pan Jacek Medwecki.

Projekt ustalenia gleboznawczej klasyfikacji gruntów był wyłożony do publicznego wglądu w okresie od dnia 1.09.2014r. do 15.09.2014r.

W okresie wyłożenia projektu gleboznawczej klasyfikacji gruntów właściciel działki nr 202, 308/4, 536 złożył zastrzeżenie, iż nie wyraża zgody na pomiar działki, ponieważ nie zostały uwzględnione drogi dojazdowe. Klasyfikator uznał, że w działkach tych właściwie określono zasięg i rodzaj użytku.

Do pozostałych działek nie zostały zgłoszone uwagi.

**Wobec powyższego należało orzec jak w sentencji decyzji**

Od niniejszej decyzji przysługuje stronom prawo wniesienia odwołania do Mazowieckiego Wojewódzkiego Inspektora Nadzoru Geodezyjnego i Kartograficznego w Warszawie w terminie 14 dni od daty otrzymania za pośrednictwem Starosty Wyszковского

Z. U. STAROSTY  
GEODETY POWIATOWY  
  
mgr inż. Jolanta Sędzia

Otrzymują:

1. Właściciele działek wymienionych w orzeczeniu na adres wskazany w ewidencji gruntów
2. Sołtys wsi Tuchlin – celem wywieszenia na tablicy ogłoszeń
3. Urząd Gminy w Brańszczyku – celem wywieszenia na tablicy ogłoszeń
4. Starostwo Powiatowe w Wyszkowej – celem umieszczenia na BIP
5. Geomatic- ul. Wystawowa, 51-618 Wrocław – celem dołączenia do dokumentacji
- 6.a/a -2x



GG.6623.17.B.2014

### DECYZJA Nr 17

Na podstawie art. 104 i 107 ustawy z dnia 14 czerwca 1960 r.- Kodeks Postępowania Administracyjnego (Dz. U. z 2013r. poz.267), w związku z art.22 i 24a ustawy z 17 maja 1989r. – Prawo Geodezyjne i Kartograficzne /tj. Dz. U. z 2010r. nr 193, poz.1287 ze zm./, §3, §4 pkt 4, §5 ust.1 pkt 5, § 11 Rozporządzenia Rady Ministrów z 12 września 2012r w sprawie gleboznawczej klasyfikacji gruntów (Dz. U. z 2012 r., poz.1246)

#### orzekam

1. Zatwierdzić z urzędu projekt zmian gleboznawczej klasyfikacji gruntów w działkach nr 1, 2, 3, 4, 5, 6, 7, 8, 9, 10, 11, 12, 13, 14, 15, 16, 17, 18, 19, 20, 21, 22, 23, 24, 25, 26, 27, 28, 29, 31, 32, 33, 34, 35, 36, 37, 44, 46/2, 60, 69/2, 70/2, 71, 75, 76, 77, 78, 83/1, 84, 89, 90, 91, 92, 93, 95, 96, 97, 98, 99, 100, 101, 102, 103, 104, 105, 106, 107, 108, 109, 110, 111, 115, 116, 117, 119, 120, 121, 122, 123, 124, 125, 147, 155, 156, 161, 186/2, 208, 209, 211, 212, 218, 219, 240, 241, 250, 251, 324/2, 351, 437, 438, 439, 440/1, 440/2, 441, 442, 443, 444, 445, 447, 448, 449/2, 449/3, 450, 451, 454, 455, 456, 457, 458, 459, 460/2, 461/1, 462/1, 463, 464, 465, 466, 467, 505, 573/2, 574, 575, 576, 577, 578, 579, 580, 581, 582, 583, 584, 585/2, 586/2, 587/2, 591, 600, 601, 670/2, 671/2, 734, 735, 736, 737, 738, 739, 741, 742, 743, 744/1, 745, 746, 747, 748, 749, 750, 751, 754/1, 754/2, 755/1, 755/2, 756/1, 756/2, 757/1, 758/2, 759, 760, 761, 762, 776, 785, 786, 853, 854, 876/2, 877, 878, 879, 880, 881, 883, 884, 886, 901, 902, 908, 909, 913, 916, 923/2, 924, 926, 927, 939, 940, 941, 942, 943, 944, 945, 946, 947, 948, 949, 950, 951, 952, 953, 954, 955, 956, 957, 1039, 1088, 1089, 1090, 1091, 1093, 1094, 1095, 1096, 1097, 1130, 1131, 1138, 1145, 1146/1, 1731, 1732, 1733, 1734, 1921, 1922 położonych w obrębie ewidencyjnym **Trzcianka** w jednostce ewidencyjnej Brańszczyk, w powiecie wyszkowskim w województwie mazowieckim, zgodnie z danymi zawartymi w operacie klasyfikacyjnym i na mapie klasyfikacyjnej oraz zmienić decyzje będące w obrocie prawnym zatwierdzające klasyfikacje gruntów obrębu Trzcianka w części dotyczącej wyżej wymienionych działek.
2. Niniejsza decyzja stanowi podstawę do wprowadzenia zmian w operacie ewidencji gruntów i budynków obrębu Trzcianka.

#### Uzasadnienie

W związku z realizacją prac geodezyjnych dotyczących modernizacji ewidencji gruntów i budynków obrębu Trzcianka wykonywaną na podstawie art.24a ustawy z dnia 17 maja 1989 roku Prawo geodezyjne i Kartograficzne ( tj. Dz. U. z 2010r., nr 193, poz.1287. ze zm.)w ramach projektu „wsparcie prac związanych z przekształceniem ewidencji gruntów i budynków (EGiB) do postaci cyfrowej, uzupełnienie danych dotyczących budynków oraz modernizacja tego rejestru, przekształcenie mapy zasadniczej do postaci numerycznej, prace związane z przekształceniem do postaci cyfrowej innych danych przestrzennych”, stwierdzono liczne zmiany w sposobie użytkowania gruntów. Zmienione użytki wymagały ponownego określenia klasy bonitacyjnej, a ponadto miały wpływ na przebieg konturów klasyfikacyjnych położonych w bezpośrednim sąsiedztwie.

Mając na uwadze powyższe okoliczności, zaszła potrzeba przeprowadzenia aktualizacji gleboznawczej klasyfikacji gruntów.

Przeprowadzenie aktualizacji gleboznawczej klasyfikacji gruntów obrębu Trzcianka spowodowane było również potrzebą dostosowania sposobu oznaczenia użytków do obowiązujących przepisów.

Aktualizację gleboznawczej klasyfikacji gruntów przeprowadzono zgodnie z przepisami Rozporządzenia Rady Ministrów z dnia 12 września 2012 r., w sprawie gleboznawczej klasyfikacji gruntów (Dz. U. z 2012r., poz.1246).

Strony zostały zawiadomione pisemnie na adres wskazany w ewidencji gruntów i budynków, o wszczęciu z urzędu postępowania oraz o terminie przeprowadzenia gleboznawczej klasyfikacji zmienionych użytków na gruntach, na których przeprowadzona jest modernizacja ewidencji gruntów i budynków obrębu Trzcianka.


Aktualizację gleboznawczej klasyfikacji gruntów przeprowadził w wyznaczonym terminie, tj. od 14.07.2014r. do 31.08.2014r. upoważniony przez Starostę Wyszковского, klasyfikator Pan Jacek Medwecki.

Projekt ustalenia gleboznawczej klasyfikacji gruntów był wyłożony do publicznego wglądu w okresie od dnia 1.09.2014r. do 15.09.2014r.

W okresie wyłożenia projektu gleboznawczej klasyfikacji gruntów nie zostały zgłoszone uwagi dotyczące wyżej wymienionych działek.

#### **Wobec powyższego należało orzec jak w sentencji decyzji**

Od niniejszej decyzji przysługuje stronom prawo wniesienia odwołania do Mazowieckiego Wojewódzkiego Inspektora Nadzoru Geodezyjnego i Kartograficznego w Warszawie w terminie 14 dni od daty otrzymania za pośrednictwem Starosty Wyszковского

Z up. STAROSTY  
GEODEZYJNO-KARTOGRAFICZNEGO  
  
mgr inż. Juliana Szlachetka

Otrzymują:

- 1.Właściciele działek wymienionych w orzeczeniu na adres wskazany w ewidencji gruntów
- 2.Sołtys wsi Trzcianka – celem wywieszenia na tablicy ogłoszeń
- 3.Urząd Gminy w Brańszczyku – celem wywieszenia na tablicy ogłoszeń
- 4.Starostwo Powiatowe w Wyszkanie – celem umieszczenia na BIP
- 5.Geomatic- ul .Wystawowa, 51-618 Wrocław – celem dołączenia do dokumentacji
- 6.a/a -2x

GG.6623.17.1.B.2014

### DECYZJA Nr 17

Na podstawie art. 104 i 107 ustawy z dnia 14 czerwca 1960 r.- Kodeks Postępowania Administracyjnego (Dz. U. z 2013r. poz.267), w związku z art.22 i 24a ustawy z 17 maja 1989r. – Prawo Geodezyjne i Kartograficzne /tj. Dz. U. z 2010r. nr 193, poz.1287 ze zm./,§3, §4 pkt 4, §5 ust.1 pkt 5,§ 11 Rozporządzenia Rady Ministrów z 12 września 2012r w sprawie gleboznawczej klasyfikacji gruntów (Dz. U. z 2012 r.,poz.1246)

#### orzekam

1. Zatwierdzić z urzędu projekt zmian gleboznawczej klasyfikacji gruntów w działkach nr 869, 870, 871, 872, 874/1, 887, 888, 889, 892, 898, 899, 900, 910/1, 910/2, 911/1, 911/2, 912, 914, 917, 918, 919, 920, 921, 922, 923/1, 925, 928, 929, 930, 931, 932, 933, 934, 935, 936, 937, 938, 958, 959, 960, 961, 962, 963, 964, 965, 966, 967, 968, 969, 970, 971, 972, 973, 974, 975, 976, 977, 978, 979, 980, 981, 982, 983, 984, 985, 986, 987, 988, 989, 990, 991, 992, 993, 994, 995, 996, 1002, 1003, 1004, 1005, 1006, 1007, 1008, 1009, 1010, 1011, 1020/1, 1020/2, 1021, 1022, 1023, 1024, 1026, 1027, 1028, 1029, 1030, 1031, 1032, 1033, 1035, 1036, 1037, 1046, 1047, 1048, 1049, 1050, 1051, 1052, 1053, 1054, 1055, 1056, 1063, 1065, 1066, 1067, 1068, 1069, 1070, 1071, 1072, 1073, 1074, 1075, 1077, 1078, 1079, 1080, 1081, 1082, 1083, 1084, 1086, 1087, 1152, 1153, 1154, 1155, 1156/1, 1156/2, 1160, 1161, 1162, 1163, 1164, 1165, 1166, 1167, 1168, 1169, 1902 położonych w obrębie ewidencyjnym **Trzcianka** w jednostce ewidencyjnej Brańszczyk, w powiecie wyszkowskim w województwie mazowieckim, zgodnie z danymi zawartymi w operacie klasyfikacyjnym i na mapie klasyfikacyjnej będącej integralną częścią niniejszej decyzji oraz zmienić decyzje będące w obrocie prawnym zatwierdzające klasyfikacje gruntów obrębu Trzcianka w części dotyczącej wyżej wymienionych działek.
2. Niniejsza decyzja stanowi podstawę do wprowadzenia zmian w operacie ewidencji gruntów i budynków obrębu Trzcianka.

#### Uzasadnienie

W związku z realizacją prac geodezyjnych dotyczących modernizacji ewidencji gruntów i budynków obrębu Trzcianka wykonywaną na podstawie art.24a ustawy z dnia 17 maja 1989 roku Prawo geodezyjne i Kartograficzne ( tj. Dz. U. z 2010r., nr 193, poz.1287. ze zm.)w ramach projektu „wsparcie prac związanych z przekształceniem ewidencji gruntów i budynków (EGiB) do postaci cyfrowej, uzupełnienie danych dotyczących budynków oraz modernizacja tego rejestru, przekształcenie mapy zasadniczej do postaci numerycznej, prace związane z przekształceniem do postaci cyfrowej innych danych przestrzennych”, stwierdzono liczne zmiany w sposobie użytkowania gruntów. Zmienione użytki wymagały ponownego określenia klasy bonitacyjnej, a ponadto miały wpływ na przebieg konturów klasyfikacyjnych położonych w bezpośrednim sąsiedztwie.

Mając na uwadze powyższe okoliczności, zaszła potrzeba przeprowadzenia aktualizacji gleboznawczej klasyfikacji gruntów.

Przeprowadzenie aktualizacji gleboznawczej klasyfikacji gruntów obrębu Trzcianka spowodowane było również potrzebą dostosowania sposobu oznaczenia użytków do obowiązujących przepisów.

**Wobec powyższego należało orzec jak w sentencji decyzji**

Od niniejszej decyzji przysługuje stronom prawo wniesienia odwołania do Mazowieckiego Wojewódzkiego Inspektora Nadzoru Geodezyjnego i Kartograficznego w Warszawie w terminie 14 dni od daty otrzymania za pośrednictwem Starosty Wyszokowskiego

up. STAROSTY  
GEODEZYJNY  
mgr inż. Jolanta Beziak

Otrzymują:

1. Właściciele działek wymienionych w orzeczeniu na adres wskazany w ewidencji gruntów.
2. Sołtys wsi Trzcianka – celem wywieszenia na tablicy ogłoszeń.
3. Urząd Gminy w Brańszczyku – celem wywieszenia na tablicy ogłoszeń.
4. Starostwo Powiatowe w Wyszokowie – celem umieszczenia na BIP.
5. Geomatic - ul. Wystawowa, 51-618 Wrocław – celem dołączenia do dokumentacji.
6. a/a -2x

Wyszków, dnia 24.11.2014r.

GG.6623.18.B.2014

### DECYZJA Nr 18

Na podstawie art. 104 i 107 ustawy z dnia 14 czerwca 1960 r.- Kodeks Postępowania Administracyjnego (Dz. U. z 2013r. poz.267), w związku z art.22 i 24a ustawy z 17 maja 1989r. – Prawo Geodezyjne i Kartograficzne /tj. Dz. U. z 2010r. nr 193, poz.1287 ze zm./, §3, §4 pkt 4, §5 ust.1 pkt 5, § 11 Rozporządzenia Rady Ministrów z 12 września 2012r w sprawie gleboznawczej klasyfikacji gruntów (Dz. U. z 2012 r., poz.1246)

#### orzekam

1. Zatwierdzić z urzędu projekt zmian gleboznawczej klasyfikacji gruntów w działkach nr 177, 179, 180, 181, 182/2, 358, 359, 360, 361, 446, 476 położonych w obrębie ewidencyjnym **Budy Stare** w jednostce ewidencyjnej Brańszczyk, w powiecie wyszkowskim w województwie mazowieckim, zgodnie z danymi zawartymi w operacie klasyfikacyjnym i na mapie klasyfikacyjnej oraz zmienić decyzje będące w obrocie prawnym zatwierdzające klasyfikacje gruntów obrębu Budy Stare w części dotyczącej wyżej wymienionych działek.
2. Niniejsza decyzja stanowi podstawę do wprowadzenia zmian w operacie ewidencji gruntów i budynków obrębu Budy Stare.

#### Uzasadnienie

W związku z realizacją prac geodezyjnych dotyczących modernizacji ewidencji gruntów i budynków obrębu Budy Stare wykonywaną na podstawie art.24a ustawy z dnia 17 maja 1989 roku Prawo geodezyjne i Kartograficzne ( tj. Dz. U. z 2010r., nr 193, poz.1287. ze zm.)w ramach projektu „wsparcie prac związanych z przekształceniem ewidencji gruntów i budynków (EGiB) do postaci cyfrowej, uzupełnienie danych dotyczących budynków oraz modernizacja tego rejestru, przekształcenie mapy zasadniczej do postaci numerycznej, prace związane z przekształceniem do postaci cyfrowej innych danych przestrzennych”, stwierdzono liczne zmiany w sposobie użytkowania gruntów. Zmienione użytki wymagały ponownego określenia klasy bonitacyjnej, a ponadto miały wpływ na przebieg konturów klasyfikacyjnych położonych w bezpośrednim sąsiedztwie.

Mając na uwadze powyższe okoliczności, zaszła potrzeba przeprowadzenia aktualizacji gleboznawczej klasyfikacji gruntów.

Przeprowadzenie aktualizacji gleboznawczej klasyfikacji gruntów obrębu Budy Stare spowodowane było również potrzebą dostosowania sposobu oznaczenia użytków do obowiązujących przepisów.

Aktualizację gleboznawczej klasyfikacji gruntów przeprowadzono zgodnie z przepisami Rozporządzenia Rady Ministrów z dnia 12 września 2012 r., w sprawie gleboznawczej klasyfikacji gruntów (Dz. U. z 2012r., poz.1246).

Strony zostały zawiadomione pisemnie na adres wskazany w ewidencji gruntów i budynków, o wszczęciu z urzędu postępowania oraz o terminie przeprowadzenia gleboznawczej klasyfikacji zmienionych użytków na gruntach, na których przeprowadzona jest modernizacja ewidencji gruntów i budynków obrębu Budy Stare.

Aktualizację gleboznawczej klasyfikacji gruntów przeprowadził w wyznaczonym terminie , tj. od 16.07.2014r. do 31.08.2014r. upoważniony przez Starostę Wyszkowskiego, klasyfikator Pan Jacek Medwecki.

Projekt ustalenia gleboznawczej klasyfikacji gruntów był wyłożony do publicznego wglądu w okresie od dnia 1.09.2014r. do 15.09.2014r.

W okresie wyłożenia projektu gleboznawczej klasyfikacji gruntów nie zostały zgłoszone uwagi dotyczące wyżej wymienionych działek.

**Wobec powyższego należało orzec jak w sentencji decyzji**

Od niniejszej decyzji przysługuje stronom prawo wniesienia odwołania do Mazowieckiego Wojewódzkiego Inspektora Nadzoru Geodezyjnego i Kartograficznego w Warszawie w terminie 14 dni od daty otrzymania za pośrednictwem Starosty Wyszковского

  
Z BIUREM STAROSTY  
GEODEZJA POWIATOWY  
mgr inż. Jolanta Sędziak

Otrzymują:

1. Właściciele działek wymienionych w orzeczeniu na adres wskazany w ewidencji gruntów
2. Sołtys wsi Budy Stare – celem wywieszenia na tablicy ogłoszeń
3. Urząd Gminy w Brańszczyku – celem wywieszenia na tablicy ogłoszeń
4. Starostwo Powiatowe w Wyszkanie – celem umieszczenia na BIP
5. Geomatic- ul. Wystawowa, 51-618 Wrocław – celem dołączenia do dokumentacji
6. a/a -2x

### DECYZJA Nr 19

Na podstawie art. 104 i 107 ustawy z dnia 14 czerwca 1960 r.- Kodeks Postępowania Administracyjnego (Dz. U. z 2013r. poz.267), w związku z art.22 i 24a ustawy z 17 maja 1989r. – Prawo Geodezyjne i Kartograficzne /tj. Dz. U. z 2010r. nr 193, poz.1287 ze zm./, §3, §4 pkt 4, §5 ust.1 pkt 5, § 11 Rozporządzenia Rady Ministrów z 12 września 2012r w sprawie gleboznawczej klasyfikacji gruntów (Dz. U. z 2012 r., poz.1246)

#### orzekam

1. Zatwierdzić z urzędu projekt zmian gleboznawczej klasyfikacji gruntów w działkach nr 175/2, 208, 377, 561, 562, 563, 564, 565, 568/3, 570, 571, 572, 573, 574, 575, 576/2, 577/1, 578, 584, 585, 587, 595, 605, 614/4, 615/2, 620/1, 621/1, 622/1, 623, 624, 625, 626, 627, 1166, 1205/2, 1205/3, 1206/1, 1207, 1208, 1209, 1210, 1214, 1215, 1216, 1217, 1219, 1220, 1221, 1228, 1229, 1230, 1231, 1232, 1233/2, 1234, 1237, 1275/2, 1276/2, 1279/1, 1279/2, 1289, 1290, 1291, 1295, 1296, 1297, 1298, 1299, 1300, 1301, 1302, 1303, 1304, 1305, 1306, 1308, 1309, 1310, 1314, 1315, 1316, 1317, 1318, 1319, 1320, 1321, 1322, 1323, 1324, 1325, 1326, 1327, 1328, 1329, 1330, 1337, 1338, 1340, 1341, 1342, 1344, 1345, 1346, 1347, 1348, 1350, 1351, 1352, 1353, 1354, 1355, 1356, 1357, 1358, 1360, 1361, 1362, 1363, 1364, 1365, 1366, 1367, 1368, 1369, 1371, 1372, 1373, 1374, 1375, 1378, 1379, 1380, 1381, 1382, 1383, 1384, 1387, 1388, 1389, 1390, 1391, 1392, 1393, 1394, 1395, 1396, 1397, 1398, 1399, 1400, 1596, 1726, 1727, 1728, 1729, 1730, 1863, 1887 położonych w obrębie ewidencyjnym **Turzyn** w jednostce ewidencyjnej Brańszczyk, w powiecie wyszkowskim w województwie mazowieckim, zgodnie z danymi zawartymi w operacie klasyfikacyjnym i na mapie klasyfikacyjnej oraz zmienić decyzje będące w obrocie prawnym zatwierdzające klasyfikacje gruntów obrębu Turzyn w części dotyczącej wyżej wymienionych działek.
2. Niniejsza decyzja stanowi podstawę do wprowadzenia zmian w operacie ewidencji gruntów i budynków obrębu Turzyn.

#### Uzasadnienie

W związku z realizacją prac geodezyjnych dotyczących modernizacji ewidencji gruntów i budynków obrębu Turzyn wykonywaną na podstawie art.24a ustawy z dnia 17 maja 1989 roku Prawo geodezyjne i Kartograficzne ( tj. Dz. U. z 2010r., nr 193, poz.1287. ze zm.)w ramach projektu „wsparcie prac związanych z przekształceniem ewidencji gruntów i budynków (EGiB) do postaci cyfrowej, uzupełnienie danych dotyczących budynków oraz modernizacja tego rejestru, przekształcenie mapy zasadniczej do postaci numerycznej, prace związane z przekształceniem do postaci cyfrowej innych danych przestrzennych”, stwierdzono liczne zmiany w sposobie użytkowania gruntów. Zmienione użytki wymagały ponownego określenia klasy bonitacyjnej, a ponadto miały wpływ na przebieg konturów klasyfikacyjnych położonych w bezpośrednim sąsiedztwie.

Mając na uwadze powyższe okoliczności, zaszła potrzeba przeprowadzenia aktualizacji gleboznawczej klasyfikacji gruntów.

Przeprowadzenie aktualizacji gleboznawczej klasyfikacji gruntów obrębu Turzyn spowodowane było również potrzebą dostosowania sposobu oznaczenia użytków do obowiązujących przepisów.

Aktualizację gleboznawczej klasyfikacji gruntów przeprowadzono zgodnie z przepisami Rozporządzenia Rady Ministrów z dnia 12 września 2012 r., w sprawie gleboznawczej klasyfikacji gruntów (Dz. U. z 2012r., poz.1246).

Strony zostały zawiadomione pisemnie na adres wskazany w ewidencji gruntów i budynków, o wszczęciu z urzędu postępowania oraz o terminie przeprowadzenia gleboznawczej klasyfikacji zmienionych użytków na gruntach, na których przeprowadzona jest modernizacja ewidencji gruntów i budynków obrębu Turzyn.


Aktualizację gleboznawczej klasyfikacji gruntów przeprowadził w wyznaczonym terminie, tj. od 14.07.2014r. do 31.08.2014r. upoważniony przez Starostę Wyszковского, klasyfikator Pan Jacek Medwecki.

Projekt ustalenia gleboznawczej klasyfikacji gruntów był wyłożony do publicznego wglądu w okresie od dnia 1.09.2014r. do 15.09.2014r.

W okresie wyłożenia projektu gleboznawczej klasyfikacji gruntów nie zostały zgłoszone uwagi dotyczące wyżej wymienionych działek.

### **Wobec powyższego należało orzec jak w sentencji decyzji**

Od niniejszej decyzji przysługuje stronom prawo wniesienia odwołania do Mazowieckiego Wojewódzkiego Inspektora Nadzoru Geodezyjnego i Kartograficznego w Warszawie w terminie 14 dni od daty otrzymania za pośrednictwem Starosty Wyszковского

Sup. STAROSTY  
GEODETY POWIATOWY  
  
inż. Jolanta Sedziak

Otrzymują:

1. Właściciele działek wymienionych w orzeczeniu na adres wskazany w ewidencji gruntów
2. Sołtys wsi Turzyn – celem wywieszenia na tablicy ogłoszeń
3. Urząd Gminy w Brańszczyku – celem wywieszenia na tablicy ogłoszeń
4. Starostwo Powiatowe w Wyszkowej – celem umieszczenia na BIP
5. Geomatic- ul .Wystawowa, 51-618 Wrocław – celem dołączenia do dokumentacji
- 6.a/a -2x



GG.6623.20.B.2014

### DECYZJA Nr 20

Na podstawie art. 104 i 17 ustawy z dnia 14 czerwca 1960 r.- Kodeks Postępowania Administracyjnego (Dz. U. z 2013r. poz.267), w związku z art.22 i 24a ustawy z 17 maja 1989r. – Prawo Geodezyjne i Kartograficzne /tj. Dz. U. z 2010r. nr 193, poz.1287 ze zm./,§3, §4 pkt 4, §5 ust.1 pkt 5,§ 11 Rozporządzenia Rady Ministrów z 12 września 2012r w sprawie gleboznawczej klasyfikacji gruntów (Dz. U. z 2012 r.,poz.1246)

#### orzekam

1. Zatwierdzić z urzędu projekt zmian gleboznawczej klasyfikacji gruntów w działkach nr 36, 38/1, 39, 40, 41/1, 41/2, 68/1, 79/1, 105/1, 106/9, 106/11, 106/12, 106/14, 106/17, 109/7, 109/10, 117/3, 130/2, 142/1, 144/1, 148/1, 160/1, 162/1, 2189 położonych w obrębie ewidencyjnym **Udrzyn** w jednostce ewidencyjnej Brańszczyk, w powiecie wyszkowskim w województwie mazowieckim, zgodnie z danymi zawartymi w operacie klasyfikacyjnym i na mapie klasyfikacyjnej będącej integralną częścią niniejszej decyzji oraz zmienić decyzje będące w obrocie prawnym zatwierdzające klasyfikacje gruntów obrębu Udrzyn w części dotyczącej wyżej wymienionych działek.
2. Niniejsza decyzja stanowi podstawę do wprowadzenia zmian w operacie ewidencji gruntów i budynków obrębu Udrzyn.

#### Uzasadnienie

W związku z realizacją prac geodezyjnych dotyczących modernizacji ewidencji gruntów i budynków obrębu Udrzyn wykonywaną na podstawie art.24a ustawy z dnia 17 maja 1989 roku Prawo geodezyjne i Kartograficzne ( tj. Dz. U. z 2010r., nr 193, poz.1287. ze zm.)w ramach projektu „wsparcie prac związanych z przekształceniem ewidencji gruntów i budynków (EGiB) do postaci cyfrowej, uzupełnienie danych dotyczących budynków oraz modernizacja tego rejestru, przekształcenie mapy zasadniczej do postaci numerycznej, prace związane z przekształceniem do postaci cyfrowej innych danych przestrzennych”, stwierdzono liczne zmiany w sposobie użytkowania gruntów. Zmienione użytki wymagały ponownego określenia klasy bonitacyjnej, a ponadto miały wpływ na przebieg konturów klasyfikacyjnych położonych w bezpośrednim sąsiedztwie.

Mając na uwadze powyższe okoliczności, zaszła potrzeba przeprowadzenia aktualizacji gleboznawczej klasyfikacji gruntów.

Przeprowadzenie aktualizacji gleboznawczej klasyfikacji gruntów obrębu Udrzyn spowodowane było również potrzebą dostosowania sposobu oznaczenia użytków do obowiązujących przepisów.

Aktualizację gleboznawczej klasyfikacji gruntów przeprowadzono zgodnie z przepisami Rozporządzenia Rady Ministrów z dnia 12 września 2012 r., w sprawie gleboznawczej klasyfikacji gruntów (Dz. U. z 2012r., poz.1246).

Strony zostały zawiadomione pisemnie na adres wskazany w ewidencji gruntów i budynków, o wszczęciu z urzędu postępowania oraz o terminie przeprowadzenia gleboznawczej klasyfikacji zmienionych użytków na gruntach, na których przeprowadzona jest modernizacja ewidencji gruntów i budynków obrębu Udrzyn.

Aktualizację gleboznawczej klasyfikacji gruntów przeprowadził w wyznaczonym terminie, tj. od 17.07.2014r. do 31.08.2014r. upoważniony przez Starostę Wyszковского, klasyfikator Pan Jacek Medwecki.

Projekt ustalenia gleboznawczej klasyfikacji gruntów był wyłożony do publicznego wglądu w okresie od dnia 1.09.2014r. do 15.09.2014r.

W okresie wyłożenia projektu gleboznawczej klasyfikacji gruntów nie zostały zgłoszone uwagi dotyczące wyżej wymienionych działek.

**Wobec powyższego należało orzec jak w sentencji decyzji**

Od niniejszej decyzji przysługuje stronom prawo wniesienia odwołania do Mazowieckiego Wojewódzkiego Inspektora Nadzoru Geodezyjnego i Kartograficznego w Warszawie w terminie 14 dni od daty otrzymania za pośrednictwem Starosty Wyszковского

Z up. STAROSTY  
GEODEZYJNO-KARTOGRAFICZNY  
  
mgr inż. Jolanta Szadziak

Otrzymują:

1. Właściciele działek wymienionych w orzeczeniu na adres wskazany w ewidencji gruntów
2. Sołtys wsi Udrzyn – celem wywieszenia na tablicy ogłoszeń
3. Urząd Gminy w Brańszczyku – celem wywieszenia na tablicy ogłoszeń
4. Starostwo Powiatowe w Wyszkowej – celem umieszczenia na BIP
5. Gematic- ul. Wystawowa, 51-618 Wrocław – celem dołączenia do dokumentacji
6. a/a -2x

Wyszków, dnia 24.11.2014r.

### DECYZJA Nr 20

Na podstawie art. 104 i 107 ustawy z dnia 14 czerwca 1960 r.- Kodeks Postępowania Administracyjnego (Dz. U. z 2013r. poz.267), w związku z art.22 i 24a ustawy z 17 maja 1989r. – Prawo Geodezyjne i Kartograficzne /tj. Dz. U. z 2010r. nr 193, poz.1287 ze zm./, §3, §4 pkt 4, §5 ust.1 pkt 5, § 11 rozporządzenia Rady Ministrów z 12 września 2012r w sprawie gleboznawczej klasyfikacji gruntów (Dz. U. z 2012 r., poz.1246)

#### orzekam

1. **o umorzeniu:** projektu gleboznawczej klasyfikacji gruntów w części dotyczącej działek nr 111/4, 111/5 położonych w obrębie ewidencyjnym **Udrzyn** w jednostce ewidencyjnej Brańszczyk, w powiecie wyszkowskim w województwie mazowieckim, zgodnie z danymi zawartymi w operacie klasyfikacyjnym i na mapie klasyfikacyjnej będącej integralną częścią niniejszej decyzji.

#### Uzasadnienie

W związku z realizacją prac geodezyjnych dotyczących modernizacji ewidencji gruntów i budynków obrębu Udrzyn wykonywaną na podstawie art.24a ustawy z dnia 17 maja 1989 roku Prawo geodezyjne i Kartograficzne ( tj. Dz. U. z 2010r., nr 193, poz.1287. ze zm.)w ramach projektu „wsparcie prac związanych z przekształceniem ewidencji gruntów i budynków (EGiB) do postaci cyfrowej, uzupełnienie danych dotyczących budynków oraz modernizacja tego rejestru, przekształcenie mapy zasadniczej do postaci numerycznej, prace związane z przekształceniem do postaci cyfrowej innych danych przestrzennych”, stwierdzono liczne zmiany w sposobie użytkowania gruntów. Zmienione użytki wymagały ponownego określenia klasy bonitacyjnej, a ponadto miały wpływ na przebieg konturów klasyfikacyjnych położonych w bezpośrednim sąsiedztwie.

Mając na uwadze powyższe okoliczności, zaszła potrzeba przeprowadzenia aktualizacji gleboznawczej klasyfikacji gruntów.

Przeprowadzenie aktualizacji gleboznawczej klasyfikacji gruntów obrębu Udrzyn spowodowane było również potrzebą dostosowania sposobu oznaczenia użytków do obowiązujących przepisów.

Aktualizację gleboznawczej klasyfikacji gruntów przeprowadzono zgodnie z przepisami rozporządzenia Rady Ministrów z dnia 12 września 2012 r., w sprawie gleboznawczej klasyfikacji gruntów (Dz. U. z 2012r., poz.1246).

Strony zostały zawiadomione pisemnie na adres wskazany w ewidencji gruntów i budynków, o wszczęciu z urzędu postępowania oraz o terminie przeprowadzenia gleboznawczej klasyfikacji zmienionych użytków na gruntach, na których przeprowadzona jest modernizacja ewidencji gruntów i budynków obrębu Udrzyn.

Aktualizację gleboznawczej klasyfikacji gruntów przeprowadził w wyznaczonym terminie , tj. od 17.07.2014r. do 31.08.2014r. upoważniony przez Starostę Wyszkowskiego, klasyfikator Pan Jacek Medwecki.

Projekt ustalenia gleboznawczej klasyfikacji gruntów był wyłożony do publicznego wglądu w okresie od dnia 1.09.2014 do 15.09.2014r.

Po dokonaniu terenowej kontroli użytkowania gruntów stwierdzono, że działki zostały błędnie zakwalifikowane do wykonywania prac klasyfikacyjnych. Na działkach tych nie nastąpiła zmiana użytków.

**Wobec powyższego należało orzec jak w sentencji decyzji**

Od niniejszej decyzji przysługuje stronom prawo wniesienia odwołania do Mazowieckiego Wojewódzkiego Inspektora Nadzoru Geodezyjnego i Kartograficznego w Warszawie w terminie 14 dni od daty otrzymania za pośrednictwem Starosty Wyszковского

  
G. L. P. STAROSTY  
GEODETA POWIATOWY  
mgr inż. Józefina Sędziak

Otrzymują:

1. Właściciele działek wymienionych w orzeczeniu na adres wskazany w ewidencji gruntów
2. Sołtys wsi Udrzyn – celem wywieszenia na tablicy ogłoszeń
3. Urząd Gminy w Brańszczyku – celem wywieszenia na tablicy ogłoszeń
4. Starostwo Powiatowe w Wyszkanie – celem umieszczenia na BIP
5. Geomatic- ul .Wystawowa, 51-618 Wrocław – celem dołączenia do dokumentacji
- 6.a/a -2x

## DECYZJA Nr 21

Na podstawie art. 104 i 107 ustawy z dnia 14 czerwca 1960 r.- Kodeks Postępowania Administracyjnego (Dz. U. z 2013r. poz.267), w związku z art.22 i 24a ustawy z 17 maja 1989r. – Prawo Geodezyjne i Kartograficzne /tj. Dz. U. z 2010r. nr 193, poz.1287 ze zm./,§3, §4 pkt 4, §5 ust.1 pkt 5,§ 11 Rozporządzenia Rady Ministrów z 12 września 2012r w sprawie gleboznawczej klasyfikacji gruntów (Dz. U. z 2012 r.,poz.1246)

### orzekam

1. Zatwierdzić z urzędu projekt zmian gleboznawczej klasyfikacji gruntów w działkach nr 190, 191, 192, 193, 199, 200, 206, 207, 208, 213, 214, 215, 221, 222, 223, 224, 225/1, 226/2, 227, 228, 229, 230, 232, 238, 242, 243, 264, 265, 267, 280, 282, 283, 284, 286, 345/1, 345/3, 523, 534, 537, 539, 549, 575, 577, 578, 584, 586, 588, 590, 592, 594, 596, 598, 600, 602, 604, 610, 612, 614, 616/1, 616/2, 620, 622, 624, 626, 628, 630, 632, 634, 636, 638, 640, 680, 682, 684, 686, 688, 690, 918, 1241 położonych w obrębie ewidencyjnym **Udrzynek** w jednostce ewidencyjnej Brańszczyk, w powiecie wyszkowskim w województwie mazowieckim, zgodnie z danymi zawartymi w operacie klasyfikacyjnym i na mapie klasyfikacyjnej oraz zmienić decyzje będące w obrocie prawnym zatwierdzające klasyfikacje gruntów obrębu Udrzynek w części dotyczącej wyżej wymienionych działek.
2. Niniejsza decyzja stanowi podstawę do wprowadzenia zmian w operacie ewidencji gruntów i budynków obrębu Udrzynek.

### Uzasadnienie

W związku z realizacją prac geodezyjnych dotyczących modernizacji ewidencji gruntów i budynków obrębu Udrzynek wykonywaną na podstawie art.24a ustawy z dnia 17 maja 1989 roku Prawo geodezyjne i Kartograficzne ( tj. Dz. U. z 2010r., nr 193, poz.1287. ze zm.)w ramach projektu „wsparcie prac związanych z przekształceniem ewidencji gruntów i budynków (EGiB) do postaci cyfrowej, uzupełnienie danych dotyczących budynków oraz modernizacja tego rejestru, przekształcenie mapy zasadniczej do postaci numerycznej, prace związane z przekształceniem do postaci cyfrowej innych danych przestrzennych”, stwierdzono liczne zmiany w sposobie użytkowania gruntów. Zmienione użytki wymagały ponownego określenia klasy bonitacyjnej, a ponadto miały wpływ na przebieg konturów klasyfikacyjnych położonych w bezpośrednim sąsiedztwie.

Mając na uwadze powyższe okoliczności, zaszła potrzeba przeprowadzenia aktualizacji gleboznawczej klasyfikacji gruntów.

Przeprowadzenie aktualizacji gleboznawczej klasyfikacji gruntów obrębu Udrzynek spowodowane było również potrzebą dostosowania sposobu oznaczenia użytków do obowiązujących przepisów.

Aktualizację gleboznawczej klasyfikacji gruntów przeprowadzono zgodnie z przepisami Rozporządzenia Rady Ministrów z dnia 12 września 2012 r., w sprawie gleboznawczej klasyfikacji gruntów (Dz. U. z 2012r., poz.1246).

Strony zostały zawiadomione pisemnie na adres wskazany w ewidencji gruntów i budynków, o wszczęciu z urzędu postępowania oraz o terminie przeprowadzenia gleboznawczej klasyfikacji

zmienionych użytków na gruntach, na których przeprowadzona jest modernizacja ewidencji gruntów i budynków obrębu Udrzynek.

Aktualizację gleboznawczej klasyfikacji gruntów przeprowadził w wyznaczonym terminie, tj. od 17.07.2014r. do 31.08.2014r. upoważniony przez Starostę Wyszowskiego, klasyfikator Pan Jacek Medwecki.

Projekt ustalenia gleboznawczej klasyfikacji gruntów był wyłożony do publicznego wglądu w okresie od dnia 1.09.2014r. do 15.09.2014r.

W okresie wyłożenia projektu klasyfikacji nie zostały zgłoszone uwagi dotyczące wyżej wymienionych działek.

### **Wobec powyższego należało orzec jak w sentencji decyzji**

Od niniejszej decyzji przysługuje stronom prawo wniesienia odwołania do Mazowieckiego Wojewódzkiego Inspektora Nadzoru Geodezyjnego i Kartograficznego w Warszawie w terminie 14 dni od daty otrzymania za pośrednictwem Starosty Wyszowskiego

Z URZ. STAROSTY  
GEODETA POWIATOWY  
*mgr inż. Jolanta Sędziak*

Otrzymują:

1. Właściciele działek wymienionych w orzeczeniu na adres wskazany w ewidencji gruntów
2. Sołtys wsi Udrzynek – celem wywieszenia na tablicy ogłoszeń
3. Urząd Gminy w Brańszczyku – celem wywieszenia na tablicy ogłoszeń
4. Starostwo Powiatowe w Wyszowie – celem umieszczenia na BIP
5. Geomatic- ul .Wystawowa, 51-618 Wrocław – celem dołączenia do dokumentacji
- 6.a/a -2x