

Wyszków, dnia 25.11.2014r.

GG.6623.1.Z.2014

DECYZJA Nr 1

Na podstawie art. 104 i 107 ustawy z dnia 14 czerwca 1960 r.- Kodeks Postępowania Administracyjnego (Dz. U. z 2013r. poz.267), w związku z art.22 i 24a ustawy z 17 maja 1989r. – Prawo Geodezyjne i Kartograficzne /tj. Dz. U. z 2010r. nr 193, poz.1287 ze zm./, §3, §4 pkt 4, §5 ust.1 pkt 5, § 11 rozporządzenia Rady Ministrów z 12 września 2012r w sprawie gleboznawczej klasyfikacji gruntów (Dz. U. z 2012 r., poz.1246)

orzekam

1. Zatwierdzić z urzędu projekt zmian gleboznawczej klasyfikacji gruntów w działkach nr 109, 110, 111, 121, 122, 123, 124, 125, 126, 127, 128, 147, 153, 184, 192, 216, 295, 296, 320/3, 323, 324, 329, 331, 340 położonych w obrębie ewidencyjnym **Adelin** w jednostce ewidencyjnej Zabrodzie, w powiecie wyszkowskim w województwie mazowieckim, zgodnie z danymi zawartymi w operacie klasyfikacyjnym i na mapie klasyfikacyjnej będącej integralną częścią niniejszej decyzji oraz zmienić decyzje będące w obrocie prawnym zatwierdzające klasyfikacje gruntów obrębu Adelin w części dotyczącej wyżej wymienionych działek.
2. Niniejsza decyzja stanowi podstawę do wprowadzenia zmian w operacie ewidencji gruntów i budynków obrębu Adelin

Uzasadnienie

W związku z realizacją prac geodezyjnych dotyczących modernizacji ewidencji gruntów i budynków obrębu Adelin wykonywaną na podstawie art.24a ustawy z dnia 17 maja 1989 roku Prawo geodezyjne i Kartograficzne (tj. Dz. U. z 2010r., nr 193, poz.1287. ze zm.)w ramach projektu „wsparcie prac związanych z przekształceniem ewidencji gruntów i budynków (EGiB) do postaci cyfrowej, uzupełnienie danych dotyczących budynków oraz modernizacja tego rejestru, przekształcenie mapy zasadniczej do postaci numerycznej, prace związane z przekształceniem do postaci cyfrowej innych danych przestrzennych”, stwierdzono liczne zmiany w sposobie użytkowania gruntów. Zmienione użytki wymagały ponownego określenia klasy bonitacyjnej, a ponadto miały wpływ na przebieg konturów klasyfikacyjnych położonych w bezpośrednim sąsiedztwie.

Mając na uwadze powyższe okoliczności, zaszła potrzeba przeprowadzenia aktualizacji gleboznawczej klasyfikacji gruntów.

Przeprowadzenie aktualizacji gleboznawczej klasyfikacji gruntów obrębu Adelin spowodowane było również potrzebą dostosowania sposobu oznaczenia użytków do obowiązujących przepisów.

Aktualizację gleboznawczej klasyfikacji gruntów przeprowadzono zgodnie z przepisami rozporządzenia Rady Ministrów z dnia 12 września 2012 r., w sprawie gleboznawczej klasyfikacji gruntów (Dz. U. z 2012r., poz.1246).

Strony zostały zawiadomione pisemnie na adres wskazany w ewidencji gruntów i budynków, o wszczęciu z urzędu postępowania oraz o terminie przeprowadzenia gleboznawczej klasyfikacji zmienionych użytków na gruntach, na których przeprowadzona jest modernizacja ewidencji gruntów i budynków obrębu Adelin

Aktualizację gleboznawczej klasyfikacji gruntów przeprowadził w wyznaczonym terminie, tj. w od 4.06.2014 do 31.07.2014 upoważniony przez Starostę Wyszowskiego, klasyfikator Pan Jacek Medwecki.

Projekt ustalenia gleboznawczej klasyfikacji gruntów był wyłożony do publicznego wglądu w okresie od dnia 1.08.2014 do 15.08.2014r.

W okresie wyłożenia projektu klasyfikacji do działek wymienionych w decyzji nie została zgłoszona żadna uwaga.

Wobec powyższego należało orzec jak w sentencji decyzji

Od niniejszej decyzji przysługuje stronom prawo wniesienia odwołania do Mazowieckiego Wojewódzkiego Inspektora Nadzoru Geodezyjnego i Kartograficznego w Warszawie w terminie 14 dni od daty otrzymania za pośrednictwem Starosty Wyszowskiego

Z UP. STAROSTY
GEODETY POWIATOWY

mgr inż. Jolanta Sędziak

Otrzymują:

1. Właściciele działek wymienionych w orzeczeniu na adres wskazany w ewidencji gruntów
2. Sołtys wsi Adelin – celem wywieszenia na tablicy ogłoszeń
3. Urząd Gminy w Zabrodziu – celem wywieszenia na tablicy ogłoszeń
4. Starostwo Powiatowe w Wyszowie – celem umieszczenia na BIP
5. Geomatic- ul. Wystawowa 51-618 Wrocław – celem dołączenia do dokumentacji
6. a/a -2x

GG.6623.1.1.Z.2014

DECYZJA Nr 1

Na podstawie art. 104 i 107 ustawy z dnia 14 czerwca 1960 r.- Kodeks Postępowania Administracyjnego (Dz. U. z 2013r. poz.267), w związku z art.22 i 24a ustawy z 17 maja 1989r. – Prawo Geodezyjne i Kartograficzne /tj. Dz. U. z 2010r. nr 193, poz.1287 ze zm./,§3, §4 pkt 4, §5 ust.1 pkt 5,§ 11 rozporządzenia Rady Ministrów z 12 września 2012r w sprawie gleboznawczej klasyfikacji gruntów (Dz. U. z 2012 r.,poz.1246)

orzekam

1. **o umorzeniu:** projektu gleboznawczej klasyfikacji gruntów w części dotyczącej działek nr 30, 79, 112, 185, 191, 328 położonych w obrębie ewidencyjnym **Adelin** w jednostce ewidencyjnej Zabrodzie, w powiecie wyszkowskim w województwie mazowieckim, zgodnie z danymi zawartymi w operacie klasyfikacyjnym i na mapie klasyfikacyjnej będącej integralną częścią niniejszej decyzji.

Uzasadnienie

W związku z realizacją prac geodezyjnych dotyczących modernizacji ewidencji gruntów i budynków obrębu Adelin wykonywaną na podstawie art.24a ustawy z dnia 17 maja 1989 roku Prawo geodezyjne i Kartograficzne (tj. Dz. U. z 2010r., nr 193, poz.1287. ze zm.)w ramach projektu „wsparcie prac związanych z przekształceniem ewidencji gruntów i budynków (EGiB) do postaci cyfrowej, uzupełnienie danych dotyczących budynków oraz modernizacja tego rejestru, przekształcenie mapy zasadniczej do postaci numerycznej, prace związane z przekształceniem do postaci cyfrowej innych danych przestrzennych”, stwierdzono liczne zmiany w sposobie użytkowania gruntów. Zmienione użytki wymagały ponownego określenia klasy bonitacyjnej, a ponadto miały wpływ na przebieg konturów klasyfikacyjnych położonych w bezpośrednim sąsiedztwie.

Mając na uwadze powyższe okoliczności, zaszła potrzeba przeprowadzenia aktualizacji gleboznawczej klasyfikacji gruntów.

Przeprowadzenie aktualizacji gleboznawczej klasyfikacji gruntów obrębu Adelin spowodowane było również potrzebą dostosowania sposobu oznaczenia użytków do obowiązujących przepisów.

Aktualizację gleboznawczej klasyfikacji gruntów przeprowadzono zgodnie z przepisami rozporządzenia Rady Ministrów z dnia 12 września 2012 r., w sprawie gleboznawczej klasyfikacji gruntów (Dz. U. z 2012r., poz.1246).

Strony zostały zawiadomione pisemnie na adres wskazany w ewidencji gruntów i budynków, o wszczęciu z urzędu postępowania oraz o terminie przeprowadzenia gleboznawczej klasyfikacji zmienionych użytków na gruntach, na których przeprowadzona jest modernizacja ewidencji gruntów i budynków obrębu Adelin.

Aktualizację gleboznawczej klasyfikacji gruntów przeprowadził w wyznaczonym terminie, tj. w od 4.06.2014r. do 31.07.2014r. upoważniony przez Starostę Wyszkowskiego, klasyfikator Pan Jacek Medwecki.

Projekt ustalenia gleboznawczej klasyfikacji gruntów był wyłożony do publicznego wglądu w okresie od dnia 1.08.2014r. do 15.08.2014r.

W okresie wyłożenia projektu klasyfikacji nie wpłynęły uwagi.

Po dokonaniu kontroli terenowej gruntów stwierdzono, że działki wymienione w decyzji błędnie zakwalifikowano do wykonywania prac klasyfikacyjnych. Na działkach nie nastąpiła zmiana użytków.

Wobec powyższego należało orzec jak w sentencji decyzji

Od niniejszej decyzji przysługuje stronom prawo wniesienia odwołania do Mazowieckiego Wojewódzkiego Inspektora Nadzoru Geodezyjnego i Kartograficznego w Warszawie w terminie 14 dni od daty otrzymania za pośrednictwem Starosty Wyszowskiego

Z U.S. STAROSTY
GEODETA POWIATOWY

mgr inż. Jolanta Sędziak

Otrzymują:

1. Właściciel działki wymienionej w orzeczeniu na adres wskazany w ewidencji gruntów
2. Sołtys wsi Adelin – celem wywieszenia na tablicy ogłoszeń
3. Urząd Gminy w Zabrodziu- celem wywieszenia na tablicy ogłoszeń
4. Starostwo Powiatowe w Wyszowie – celem umieszczenia na BIP
5. Geomatic- ul .Wystawowa 51-618 Wrocław –celem dołączenia do dokumentacji
6. a/a -2x

GG.6623.2.Z.2014

DECYZJA Nr 2

Na podstawie art. 104 ustawy z dnia 14 czerwca 1960 r.- Kodeks Postępowania Administracyjnego (Dz. U. z 2013r. poz.267), w związku z art.22 i 24a ustawy z 17 maja 1989r. – Prawo Geodezyjne i Kartograficzne /tj. Dz. U. z 2010r. nr 193, poz.1287 ze zm./,§3, §4 pkt 4, §5 ust.1 pkt 5,§ 11 rozporządzenia Rady Ministrów z 12 września 2012r w sprawie gleboznawczej klasyfikacji gruntów (Dz. U. z 2012 r.,poz.1246)

orzekam

1. Zatwierdzić z urzędu projekt zmian gleboznawczej klasyfikacji gruntów w działkach nr 95/7, 102, 279/2, 285, 286, 287, 320/2, 322, 324, 327, 341, 344, 345, 387/3, 388, 389, 391/6, 396, 402, 403, 404, 405, 427, 429, 431, 433/1, 473, 474, 475 położonych w obrębie ewidencyjnym **Anastazew** w jednostce ewidencyjnej Zabrodzie, w powiecie wyszkowskim w województwie mazowieckim, zgodnie z danymi zawartymi w operacie klasyfikacyjnym i na mapie klasyfikacyjnej będącej integralną częścią niniejszej decyzji oraz zmienić decyzje będące w obrocie prawnym zatwierdzające klasyfikacje gruntów obrębu Anastazew w części dotyczącej wyżej wymienionych działek.
2. Niniejsza decyzja stanowi podstawę do wprowadzenia zmian w operacie ewidencji gruntów i budynków obrębu Anastazew

Uzasadnienie

W związku z realizacją prac geodezyjnych dotyczących modernizacji ewidencji gruntów i budynków obrębu Anastazew wykonywaną na podstawie art.24a ustawy z dnia 17 maja 1989 roku Prawo geodezyjne i Kartograficzne (tj. Dz. U. z 2010r., nr 193, poz.1287. ze zm.)w ramach projektu „wsparcie prac związanych z przekształceniem ewidencji gruntów i budynków (EGiB) do postaci cyfrowej, uzupełnienie danych dotyczących budynków oraz modernizacja tego rejestru, przekształcenie mapy zasadniczej do postaci numerycznej, prace związane z przekształceniem do postaci cyfrowej innych danych przestrzennych”. stwierdzono liczne zmiany w sposobie użytkowania gruntów. Zmienione użytki wymagały ponownego określenia klasy bonitacyjnej, a ponadto miały wpływ na przebieg konturów klasyfikacyjnych położonych w bezpośrednim sąsiedztwie.

Mając na uwadze powyższe okoliczności, zaszła potrzeba przeprowadzenia aktualizacji gleboznawczej klasyfikacji gruntów.

Przeprowadzenie aktualizacji gleboznawczej klasyfikacji gruntów obrębu Anastazew spowodowane było również potrzebą dostosowania sposobu oznaczenia użytków do obowiązujących przepisów.

Aktualizację gleboznawczej klasyfikacji gruntów przeprowadzono zgodnie z przepisami rozporządzenia Rady Ministrów z dnia 12 września 2012 r., w sprawie gleboznawczej klasyfikacji gruntów (Dz. U. z 2012r., poz.1246).

Strony zostały zawiadomione pisemnie na adres wskazany w ewidencji gruntów i budynków, o wszczęciu z urzędu postępowania oraz o terminie przeprowadzenia gleboznawczej klasyfikacji zmienionych użytków na gruntach, na których przeprowadzona jest modernizacja ewidencji gruntów i budynków obrębu Anastazew.

Aktualizację gleboznawczej klasyfikacji gruntów przeprowadził w wyznaczonym terminie, tj. w od 4.06.2014r. do 31.07.2014r. upoważniony przez Starostę Wyszowskiego, klasyfikator Pan Jacek Medwecki.

Projekt ustalenia gleboznawczej klasyfikacji gruntów był wyłożony do publicznego wglądu w okresie od dnia 1.08.2014 do 15.08.2014r.

W okresie wyłożenia projektu klasyfikacji właściciel działki nr 285 nie wyraził zgody na zmianę użytku na las uzasadniając, że będzie użytkować ją jako grunt rolny a właściciel działki nr 322 prosił o nieprzekwalifikowanie, gdyż jest porządkowana i usuwane są drzewa. Po dokonaniu kontroli użytkowania gruntów w obydwu przypadkach ustalono że nowe kontury Ls stanowią naturalne przedłużenie konturów LsV i LsVI i nie jest zasadne zmieniać ich zasięg lub usuwać nowe kontury Ls. Do pozostałych działek wymienionych w decyzji nie została zgłoszona żadna uwaga.

Wobec powyższego należało orzec jak w sentencji decyzji

Od niniejszej decyzji przysługuje stronom prawo wniesienia odwołania do Mazowieckiego Wojewódzkiego Inspektora Nadzoru Geodezyjnego i Kartograficznego w Warszawie w terminie 14 dni od daty otrzymania za pośrednictwem Starosty Wyszowskiego

Z up. STAROSTY
GEODEZYJNO-KARTOGRAFICZNEGO
POWIATOWY

mgr inż. Jolanta Sedziak

Otrzymują:

1. Właściciele działek wymienionych w orzeczeniu na adres wskazany w ewidencji gruntów
2. Sołtys wsi Anastazew – celem wywieszenia na tablicy ogłoszeń
3. Urząd Gminy w Zabrodziu – celem wywieszenia na tablicy ogłoszeń
4. Starostwo Powiatowe w Wyszowie – celem umieszczenia na BIP
5. Geomatic- ul. Wystawowa 51-618 Wrocław – celem dołączenia do dokumentacji
6. a/a -2x

Wyszków, dnia 24.11.2014r.

GG.6623.2.1.Z.2014

DECYZJA Nr 2

Na podstawie art. 104 i 107 ustawy z dnia 14 czerwca 1960 r.- Kodeks Postępowania Administracyjnego (Dz. U. z 2013r. poz.267), w związku z art.22 i 24a ustawy z 17 maja 1989r. – Prawo Geodezyjne i Kartograficzne /tj. Dz. U. z 2010r. nr 193, poz.1287 ze zm./, §3, §4 pkt 4, §5 ust.1 pkt 5, § 11 rozporządzenia Rady Ministrów z 12 września 2012r w sprawie gleboznawczej klasyfikacji gruntów (Dz. U. z 2012 r., poz.1246)

orzekam

1. **o umorzeniu:** projektu gleboznawczej klasyfikacji gruntów w części dotyczącej działek nr 340, 343, 390, 393, 394/2, 394/4, 394/5, 394/6 położonych w obrębie ewidencyjnym **Anastazew** w jednostce ewidencyjnej Zabrodzie, w powiecie wyszkowskim w województwie mazowieckim, zgodnie z danymi zawartymi w operacie klasyfikacyjnym i na mapie klasyfikacyjnej będącej integralną częścią niniejszej decyzji.

Uzasadnienie

W związku z realizacją prac geodezyjnych dotyczących modernizacji ewidencji gruntów i budynków obrębu Anastazew wykonywaną na podstawie art.24a ustawy z dnia 17 maja 1989 roku Prawo geodezyjne i Kartograficzne (tj. Dz. U. z 2010r., nr 193, poz.1287. ze zm.)w ramach projektu „*wsparcie prac związanych z przekształceniem ewidencji gruntów i budynków (EGiB) do postaci cyfrowej, uzupełnienie danych dotyczących budynków oraz modernizacja tego rejestru, przekształcenie mapy zasadniczej do postaci numerycznej, prace związane z przekształceniem do postaci cyfrowej innych danych przestrzennych*”, stwierdzono liczne zmiany w sposobie użytkowania gruntów. Zmienione użytki wymagały ponownego określenia klasy bonitacyjnej, a ponadto miały wpływ na przebieg konturów klasyfikacyjnych położonych w bezpośrednim sąsiedztwie.

Mając na uwadze powyższe okoliczności, zaszła potrzeba przeprowadzenia aktualizacji gleboznawczej klasyfikacji gruntów.

Przeprowadzenie aktualizacji gleboznawczej klasyfikacji gruntów obrębu Anastazew spowodowane było również potrzebą dostosowania sposobu oznaczenia użytków do obowiązujących przepisów.

Aktualizację gleboznawczej klasyfikacji gruntów przeprowadzono zgodnie z przepisami rozporządzenia Rady Ministrów z dnia 12 września 2012 r., w sprawie gleboznawczej klasyfikacji gruntów (Dz. U. z 2012r., poz.1246).

Strony zostały zawiadomione pisemnie na adres wskazany w ewidencji gruntów i budynków, o wszczęciu z urzędu postępowania oraz o terminie przeprowadzenia gleboznawczej klasyfikacji zmienionych użytków na gruntach, na których przeprowadzona jest modernizacja ewidencji gruntów i budynków obrębu Anastazew.

Aktualizację gleboznawczej klasyfikacji gruntów przeprowadził w wyznaczonym terminie, tj. w od 4.06.2014r. do 31.07.2014r. upoważniony przez Starostę Wyszkowskiego, klasyfikator Pan Jacek Medwecki.

Projekt ustalenia gleboznawczej klasyfikacji gruntów był wyłożony do publicznego wglądu w okresie od dnia 1.08.2014r. do 15.08.2014r.

W okresie wyłożenia projektu klasyfikacji właściciel działki nr 343 oświadczył, że działka znajduje się na terenie podmokłym co spowodowało uschnięcie olszyny i jej wyrąb i prosił o zmianie

na nieużytek lub pastwisko. Po dokonaniu kontroli terenowej gruntów stwierdzono, że działki wymienione w decyzji błędnie zakwalifikowano do prac klasyfikacyjnych. Na działkach nie nastąpiła zmiana użytku.

Wobec powyższego należało orzec jak w sentencji decyzji

Od niniejszej decyzji przysługuje stronom prawo wniesienia odwołania do Mazowieckiego Wojewódzkiego Inspektora Nadzoru Geodezyjnego i Kartograficznego w Warszawie w terminie 14 dni od daty otrzymania za pośrednictwem Starosty Wyszowskiego

Z up. STAROSTY
GEODEZJA POWIATOWY

mgr inż. Jolanta Sędziak

Otrzymują:

1. Właściciel działki wymienionej w orzeczeniu na adres wskazany w ewidencji gruntów
2. Sołtys wsi Anastazew – celem wywieszenia na tablicy ogłoszeń
3. Urząd Gminy w Zabrodziu- celem wywieszenia na tablicy ogłoszeń
4. Starostwo Powiatowe w Wyszowie – celem umieszczenia na BIP
5. Geomatic- ul. Wystawowa 51-618 Wrocław – celem dołączenia do dokumentacji
6. a/a -2x

GG.6623.3.Z.2014

DECYZJA Nr 3

Na podstawie art. 104 i 107 ustawy z dnia 14 czerwca 1960 r.- Kodeks Postępowania Administracyjnego (Dz. U. z 2013r. poz.267), w związku z art.22 i 24a ustawy z 17 maja 1989r. – Prawo Geodezyjne i Kartograficzne /tj. Dz. U. z 2010r. nr 193, poz.1287 ze zm./, §3, §4 pkt 4, §5 ust.1 pkt 5, § 11 rozporządzenia Rady Ministrów z 12 września 2012r w sprawie gleboznawczej klasyfikacji gruntów (Dz. U. z 2012 r., poz.1246)

orzekam

1. Zatwierdzić z urzędu projekt zmian gleboznawczej klasyfikacji gruntów w działkach nr 126, 163, 164, 165, 166, 167, 180, 212, 215, 270, 271, 276, 278, 279, 370/1, 391, 393, 394/1, 394/2, 395, położonych w obrębie ewidencyjnym **Basinów** w jednostce ewidencyjnej Zabrodzie, w powiecie wyszkowskim w województwie mazowieckim, zgodnie z danymi zawartymi w operacie klasyfikacyjnym i na mapie klasyfikacyjnej będącej integralną częścią niniejszej decyzji oraz zmienić decyzje będące w obrocie prawnym zatwierdzające klasyfikacje gruntów obrębu Basinów w części dotyczącej wyżej wymienionych działek.
2. Niniejsza decyzja stanowi podstawę do wprowadzenia zmian w operacie ewidencji gruntów i budynków obrębu Basinów

Uzasadnienie

W związku z realizacją prac geodezyjnych dotyczących modernizacji ewidencji gruntów i budynków obrębu Basinów wykonywaną na podstawie art.24a ustawy z dnia 17 maja 1989 roku Prawo geodezyjne i Kartograficzne (tj. Dz. U. z 2010r., nr 193, poz.1287. ze zm.)w ramach projektu „wsparcie prac związanych z przekształceniem ewidencji gruntów i budynków (EGiB) do postaci cyfrowej, uzupełnienie danych dotyczących budynków oraz modernizacja tego rejestru, przekształcenie mapy zasadniczej do postaci numerycznej, prace związane z przekształceniem do postaci cyfrowej innych danych przestrzennych”, stwierdzono liczne zmiany w sposobie użytkowania gruntów. Zmienione użytki wymagały ponownego określenia klasy bonitacyjnej, a ponadto miały wpływ na przebieg konturów klasyfikacyjnych położonych w bezpośrednim sąsiedztwie.

Mając na uwadze powyższe okoliczności, zaszła potrzeba przeprowadzenia aktualizacji gleboznawczej klasyfikacji gruntów.

Przeprowadzenie aktualizacji gleboznawczej klasyfikacji gruntów obrębu Basinów spowodowane było również potrzebą dostosowania sposobu oznaczenia użytków do obowiązujących przepisów.

Aktualizację gleboznawczej klasyfikacji gruntów przeprowadzono zgodnie z przepisami rozporządzenia Rady Ministrów z dnia 12 września 2012 r., w sprawie gleboznawczej klasyfikacji gruntów (Dz. U. z 2012r., poz.1246).

Strony zostały zawiadomione pisemnie na adres wskazany w ewidencji gruntów i budynków, o wszczęciu z urzędu postępowania oraz o terminie przeprowadzenia gleboznawczej klasyfikacji zmienionych użytków na gruntach, na których przeprowadzona jest modernizacja ewidencji gruntów i budynków obrębu Basinów.


Aktualizację gleboznawczej klasyfikacji gruntów przeprowadził w wyznaczonym terminie , tj. w od 5.06.2014r. do 31.07.2014r. upoważniony przez Starostę Wyszkowskiego, klasyfikator Pan Jacek Medwecki.

Projekt ustalenia gleboznawczej klasyfikacji gruntów był wyłożony do publicznego wglądu w okresie od dnia 1.08.2014 do 15.08.2014r.

W okresie wyłożenia projektu klasyfikacji do działek wymienionych w decyzji nie została zgłoszona żadna uwaga .

Wobec powyższego należało orzec jak w sentencji decyzji

Od niniejszej decyzji przysługuje stronom prawo wniesienia odwołania do Mazowieckiego Wojewódzkiego Inspektora Nadzoru Geodezyjnego i Kartograficznego w Warszawie w terminie 14 dni od daty otrzymania za pośrednictwem Starosty Wyszковского

1 p. STAROSTY
GEODETY POWIATOWY

inż. Jolanta Sedziak

Otrzymują:

1. Właściciele działek wymienionych w orzeczeniu na adres wskazany w ewidencji gruntów
2. Sołtys wsi Basinów – celem wywieszenia na tablicy ogłoszeń
3. Urząd Gminy w Zabrodziu – celem wywieszenia na tablicy ogłoszeń
4. Starostwo Powiatowe w Wyszkanie – celem umieszczenia na BIP
5. Geomatic- ul .Wystawowa 51-618 Wrocław –celem dołączenia do dokumentacji
6. a/a -2x

GG.6623.3.1.Z.2014

DECYZJA Nr 3

Na podstawie art. 104 i 107 ustawy z dnia 14 czerwca 1960 r.- Kodeks Postępowania Administracyjnego (Dz. U. z 2013r. poz.267), w związku z art.22 i 24a ustawy z 17 maja 1989r. – Prawo Geodezyjne i Kartograficzne /tj. Dz. U. z 2010r. nr 193, poz.1287 ze zm./,§3, §4 pkt 4, §5 ust.1 pkt 5,§ 11 rozporządzenia Rady Ministrów z 12 września 2012r w sprawie gleboznawczej klasyfikacji gruntów (Dz. U. z 2012 r.,poz.1246)

orzekam

1. **o umorzeniu:** projektu gleboznawczej klasyfikacji gruntów w części dotyczącej działek nr 162, 275, 334, 335 392, 427, położonych w obrębie ewidencyjnym Basinów w jednostce ewidencyjnej Zabrodzie, w powiecie wyszkowskim w województwie mazowieckim, zgodnie z danymi zawartymi w operacie klasyfikacyjnym i na mapie klasyfikacyjnej będącej integralną częścią niniejszej decyzji.

Uzasadnienie

W związku z realizacją prac geodezyjnych dotyczących modernizacji ewidencji gruntów i budynków obrębu Basinów wykonywaną na podstawie art.24a ustawy z dnia 17 maja 1989 roku Prawo geodezyjne i Kartograficzne (tj. Dz. U. z 2010r., nr 193, poz.1287. ze zm.)w ramach projektu „*wsparcie prac związanych z przekształceniem ewidencji gruntów i budynków (EGiB) do postaci cyfrowej, uzupełnienie danych dotyczących budynków oraz modernizacja tego rejestru, przekształcenie mapy zasadniczej do postaci numerycznej, prace związane z przekształceniem do postaci cyfrowej innych danych przestrzennych*”, stwierdzono liczne zmiany w sposobie użytkowania gruntów. Zmienione użytki wymagały ponownego określenia klasy bonitacyjnej, a ponadto miały wpływ na przebieg konturów klasyfikacyjnych położonych w bezpośrednim sąsiedztwie.

Mając na uwadze powyższe okoliczności, zaszła potrzeba przeprowadzenia aktualizacji gleboznawczej klasyfikacji gruntów.

Przeprowadzenie aktualizacji gleboznawczej klasyfikacji gruntów obrębu Basinów spowodowane było również potrzebą dostosowania sposobu oznaczenia użytków do obowiązujących przepisów.

Aktualizację gleboznawczej klasyfikacji gruntów przeprowadzono zgodnie z przepisami rozporządzenia Rady Ministrów z dnia 12 września 2012 r., w sprawie gleboznawczej klasyfikacji gruntów (Dz. U. z 2012r., poz.1246).

Strony zostały zawiadomione pisemnie na adres wskazany w ewidencji gruntów i budynków, o wszczęciu z urzędu postępowania oraz o terminie przeprowadzenia gleboznawczej klasyfikacji zmienionych użytków na gruntach, na których przeprowadzona jest modernizacja ewidencji gruntów i budynków obrębu Basinów.

Aktualizację gleboznawczej klasyfikacji gruntów przeprowadził w wyznaczonym terminie , tj. w od 5.06.2014r. do 31.07.2014r. upoważniony przez Starostę Wyszkowskiego, klasyfikator Pan Jacek Medwecki.

Projekt ustalenia gleboznawczej klasyfikacji gruntów był wyłożony do publicznego wglądu w okresie od dnia 1.08.2014r. do 15.08.2014r.

W okresie wyłożenia projektu klasyfikacji nie wpłynęły uwagi. Po dokonaniu kontroli terenowej gruntów stwierdzono, że działki wymienione w decyzji błędnie zakwalifikowano do prac

klasyfikacyjnych. Na działkach nr 162, 275, 427 nie nastąpiła zmiana użytków. Na działkach 334, 335, 392 w części zmieniono użytek na Lzr .

Wobec powyższego należało orzec jak w sentencji decyzji

Od niniejszej decyzji przysługuje stronom prawo wniesienia odwołania do Mazowieckiego Wojewódzkiego Inspektora Nadzoru Geodezyjnego i Kartograficznego w Warszawie w terminie 14 dni od daty otrzymania za pośrednictwem Starosty Wyszковского

Z up. STAROSTY
GEODETA P. W. W. W.
[Signature]
mgr inż. *[Signature]* Sędziak

Otrzymują:

1. Właściciel działki wymienionej w orzeczeniu na adres wskazany w ewidencji gruntów
2. Sołtys wsi Basinów – celem wywieszenia na tablicy ogłoszeń
3. Urząd Gminy w Zabrodziu- celem wywieszenia na tablicy ogłoszeń
4. Starostwo Powiatowe w Wyszkanie – celem umieszczenia na BIP
5. Geomatic- ul .Wystawowa 51-618 Wrocław –celem dołączenia do dokumentacji
- 6.a/a -2x

DECYZJA Nr 4

Na podstawie art. 104 i 107 ustawy z dnia 14 czerwca 1960 r.- Kodeks Postępowania Administracyjnego (Dz. U. z 2013r. poz.267), w związku z art.22 i 24a ustawy z 17 maja 1989r. – Prawo Geodezyjne i Kartograficzne /tj. Dz. U. z 2010r. nr 193, poz.1287 ze zm./,§3, §4 pkt 4, §5 ust.1 pkt 5,§ 11 rozporządzenia Rady Ministrów z 12 września 2012r w sprawie gleboznawczej klasyfikacji gruntów (Dz. U. z 2012 r.,poz.1246)

orzekam

1. Zatwierdzić z urzędu projekt zmian gleboznawczej klasyfikacji gruntów w działkach nr 30, 39, 40, 272/8, 285/3, 346, 347, 356/1, 356/2, 367, 370, 386, 387, 388, 391, 392, 393, 394, 449 położonych w obrębie ewidencyjnym **Choszczowe** w jednostce ewidencyjnej Zabrodzie, w powiecie wyszkowskim w województwie mazowieckim, zgodnie z danymi zawartymi w operacie klasyfikacyjnym i na mapie klasyfikacyjnej będącej integralną częścią niniejszej decyzji oraz zmienić decyzje będące w obrocie prawnym zatwierdzające klasyfikacje gruntów obrębu Choszczowe w części dotyczącej wyżej wymienionych działek.
2. Niniejsza decyzja stanowi podstawę do wprowadzenia zmian w operacie ewidencji gruntów i budynków obrębu Choszczowe

Uzasadnienie

W związku z realizacją prac geodezyjnych dotyczących modernizacji ewidencji gruntów i budynków obrębu Choszczowe wykonywaną na podstawie art.24a ustawy z dnia 17 maja 1989 roku Prawo geodezyjne i Kartograficzne (tj. Dz. U. z 2010r., nr 193, poz.1287. ze zm.)w ramach projektu „wsparcie prac związanych z przekształceniem ewidencji gruntów i budynków (EGiB) do postaci cyfrowej, uzupełnienie danych dotyczących budynków oraz modernizacja tego rejestru, przekształcenie mapy zasadniczej do postaci numerycznej, prace związane z przekształceniem do postaci cyfrowej innych danych przestrzennych”, stwierdzono liczne zmiany w sposobie użytkowania gruntów. Zmienione użytki wymagały ponownego określenia klasy bonitacyjnej, a ponadto miały wpływ na przebieg konturów klasyfikacyjnych położonych w bezpośrednim sąsiedztwie.

Mając na uwadze powyższe okoliczności, zaszła potrzeba przeprowadzenia aktualizacji gleboznawczej klasyfikacji gruntów.

Przeprowadzenie aktualizacji gleboznawczej klasyfikacji gruntów obrębu Choszczowe spowodowane było również potrzebą dostosowania sposobu oznaczenia użytków do obowiązujących przepisów.

Aktualizację gleboznawczej klasyfikacji gruntów przeprowadzono zgodnie z przepisami rozporządzenia Rady Ministrów z dnia 12 września 2012 r., w sprawie gleboznawczej klasyfikacji gruntów (Dz. U. z 2012r., poz.1246).

Strony zostały zawiadomione pisemnie na adres wskazany w ewidencji gruntów i budynków, o wszczęciu z urzędu postępowania oraz o terminie przeprowadzenia gleboznawczej klasyfikacji zmienionych użytków na gruntach, na których przeprowadzona jest modernizacja ewidencji gruntów i budynków obrębu Choszczowe.

Aktualizację gleboznawczej klasyfikacji gruntów przeprowadził w wyznaczonym terminie , tj. w od 4.06.2014r. do 31.07.2014r. upoważniony przez Starostę Wyszkowskiego, klasyfikator Pan Jacek Medwecki.


Projekt ustalenia gleboznawczej klasyfikacji gruntów był wyłożony do publicznego wglądu w okresie od dnia 1.08.2014 do 15.08.2014r.

W okresie wyłożenia projektu klasyfikacji do działek wymienionych w decyzji nie została zgłoszona żadna uwaga .

Wobec powyższego należało orzec jak w sentencji decyzji

Od niniejszej decyzji przysługuje stronom prawo wniesienia odwołania do Mazowieckiego Wojewódzkiego Inspektora Nadzoru Geodezyjnego i Kartograficznego w Warszawie w terminie 14 dni od daty otrzymania za pośrednictwem Starosty Wyszковского

Złup. STAROSTY
GEODEZYJNO-KARTOGRAFICZNY
inż. Jolanta Sędziak



Otrzymują:

- 1.Właściciele działek wymienionych w orzeczeniu na adres wskazany w ewidencji gruntów
- 2.Sołtys wsi Choszczowe – celem wywieszenia na tablicy ogłoszeń
- 3.Urząd Gminy w Zabrodziu – celem wywieszenia na tablicy ogłoszeń
- 4.Starostwo Powiatowe w Wyszkanie – celem umieszczenia na BIP
- 5.Geomatic- ul .Wystawowa 51-618 Wrocław –celem dołączenia do dokumentacji
- 6.a/a -2x

DECYZJA Nr 5

Na podstawie art. 104 i 107 ustawy z dnia 14 czerwca 1960 r.- Kodeks Postępowania Administracyjnego (Dz. U. z 2013r. poz.267), w związku z art.22 i 24a ustawy z 17 maja 1989r. – Prawo Geodezyjne i Kartograficzne /tj. Dz. U. z 2010r. nr 193, poz.1287 ze zm./,§3, §4 pkt 4, §5 ust.1 pkt 5,§ 11 rozporządzenia Rady Ministrów z 12 września 2012r w sprawie gleboznawczej klasyfikacji gruntów (Dz. U. z 2012 r.,poz.1246)

orzekam

1. Zatwierdzić z urzędu projekt zmian gleboznawczej klasyfikacji gruntów w działkach nr 65, 101, 102/1, 102/2, 105/1, 105/2, 106, 333, 334/2, 335/2, 336/1, 336/2, 401/1 położonych w obrębie ewidencyjnym **Dębinki** w jednostce ewidencyjnej Zabrodzie, w powiecie wyszkowskim w województwie mazowieckim, zgodnie z danymi zawartymi w operacie klasyfikacyjnym i na mapie klasyfikacyjnej będącej integralną częścią niniejszej decyzji oraz zmienić decyzje będące w obrocie prawnym zatwierdzające klasyfikacje gruntów obrębu Dębinki w części dotyczącej wyżej wymienionych działek.
2. Niniejsza decyzja stanowi podstawę do wprowadzenia zmian w operacie ewidencji gruntów i budynków obrębu Dębinki

Uzasadnienie

W związku z realizacją prac geodezyjnych dotyczących modernizacji ewidencji gruntów i budynków obrębu Dębinki wykonywaną na podstawie art.24a ustawy z dnia 17 maja 1989 roku Prawo geodezyjne i Kartograficzne (tj. Dz. U. z 2010r., nr 193, poz.1287. ze zm.)w ramach projektu „wsparcie prac związanych z przekształceniem ewidencji gruntów i budynków (EGiB) do postaci cyfrowej, uzupełnienie danych dotyczących budynków oraz modernizacja tego rejestru, przekształcenie mapy zasadniczej do postaci numerycznej, prace związane z przekształceniem do postaci cyfrowej innych danych przestrzennych”, stwierdzono liczne zmiany w sposobie użytkowania gruntów. Zmienione użytki wymagały ponownego określenia klasy bonitacyjnej, a ponadto miały wpływ na przebieg konturów klasyfikacyjnych położonych w bezpośrednim sąsiedztwie.

Mając na uwadze powyższe okoliczności, zaszła potrzeba przeprowadzenia aktualizacji gleboznawczej klasyfikacji gruntów.

Przeprowadzenie aktualizacji gleboznawczej klasyfikacji gruntów obrębu Dębinki spowodowane było również potrzebą dostosowania sposobu oznaczenia użytków do obowiązujących przepisów.

Aktualizację gleboznawczej klasyfikacji gruntów przeprowadzono zgodnie z przepisami rozporządzenia Rady Ministrów z dnia 12 września 2012 r., w sprawie gleboznawczej klasyfikacji gruntów (Dz. U. z 2012r., poz.1246).

Strony zostały zawiadomione pisemnie na adres wskazany w ewidencji gruntów i budynków, o wszczęciu z urzędu postępowania oraz o terminie przeprowadzenia gleboznawczej klasyfikacji zmienionych użytków na gruntach, na których przeprowadzona jest modernizacja ewidencji gruntów i budynków obrębu Dębinki.

Aktualizację gleboznawczej klasyfikacji gruntów przeprowadził w wyznaczonym terminie , tj. w od 3.06.2014r. do 31.07.2014r. upoważniony przez Starostę Wyszkowskiego, klasyfikator Pan Jacek Medwecki.

Projekt ustalenia gleboznawczej klasyfikacji gruntów był wyłożony do publicznego wglądu w okresie od dnia 1.08.2014 do 15.08.2014r.

W okresie wyłożenia projektu klasyfikacji do działek wymienionych w decyzji nie została zgłoszona żadna uwaga .

Wobec powyższego należało orzec jak w sentencji decyzji

Od niniejszej decyzji przysługuje stronom prawo wniesienia odwołania do Mazowieckiego Wojewódzkiego Inspektora Nadzoru Geodezyjnego i Kartograficznego w Warszawie w terminie 14 dni od daty otrzymania za pośrednictwem Starosty Wyszowskiego

Zm. STAROSTY
GEODETA POWIATOWY

mgr inż. Jolanta Sędziak

Otrzymują:

- 1.Właściciele działek wymienionych w orzeczeniu na adres wskazany w ewidencji gruntów
- 2.Sołtys wsi Dębinki – celem wywieszenia na tablicy ogłoszeń
- 3.Urząd Gminy w Zabrodziu – celem wywieszenia na tablicy ogłoszeń
- 4.Starostwo Powiatowe w Wyszowie – celem umieszczenia na BIP
- 5.Geomatic- ul .Wystawowa 51-618 Wrocław –celem dołączenia do dokumentacji
- 6.a/a -2x

Wyszków ,dnia 24.11.2014r.

DECYZJA Nr 5

Na podstawie art. 104, 105 §1 i 107 ustawy z dnia 14 czerwca 1960 r.- Kodeks Postępowania Administracyjnego (Dz. U. z 2013r. poz.267), w związku z art.22 i 24a ustawy z 17 maja 1989r. – Prawo Geodezyjne i Kartograficzne /tj. Dz. U. z 2010r. nr 193, poz.1287 ze zm./,§3, §4 pkt 4, §5 ust.1 pkt 5,§ 11 rozporządzenia Rady Ministrów z 12 września 2012r w sprawie gleboznawczej klasyfikacji gruntów (Dz. U. z 2012 r.,poz.1246)

orzekam

1. **o umorzeniu:** projektu gleboznawczej klasyfikacji gruntów w części dotyczącej działki nr 12 położonej w obrębie ewidencyjnym **Dębinki** w jednostce ewidencyjnej Zabrodzie, w powiecie wyszkowskim w województwie mazowieckim, zgodnie z danymi zawartymi w operacie klasyfikacyjnym i na mapie klasyfikacyjnej będącej integralną częścią niniejszej decyzji.

Uzasadnienie

W związku z realizacją prac geodezyjnych dotyczących modernizacji ewidencji gruntów i budynków obrębu Dębinki wykonywaną na podstawie art.24a ustawy z dnia 17 maja 1989 roku Prawo geodezyjne i Kartograficzne (tj. Dz. U. z 2010r., nr 193, poz.1287. ze zm.)w ramach projektu „wsparcie prac związanych z przekształceniem ewidencji gruntów i budynków (EGiB) do postaci cyfrowej, uzupełnienie danych dotyczących budynków oraz modernizacja tego rejestru, przekształcenie mapy zasadniczej do postaci numerycznej, prace związane z przekształceniem do postaci cyfrowej innych danych przestrzennych”, stwierdzono liczne zmiany w sposobie użytkowania gruntów. Zmienione użytki wymagały ponownego określenia klasy bonitacyjnej, a ponadto miały wpływ na przebieg konturów klasyfikacyjnych położonych w bezpośrednim sąsiedztwie.

Mając na uwadze powyższe okoliczności, zaszła potrzeba przeprowadzenia aktualizacji gleboznawczej klasyfikacji gruntów.

Przeprowadzenie aktualizacji gleboznawczej klasyfikacji gruntów obrębu Dębinki spowodowane było również potrzebą dostosowania sposobu oznaczenia użytków do obowiązujących przepisów.

Aktualizację gleboznawczej klasyfikacji gruntów przeprowadzono zgodnie z przepisami rozporządzenia Rady Ministrów z dnia 12 września 2012 r., w sprawie gleboznawczej klasyfikacji gruntów (Dz. U. z 2012r., poz.1246).

Strony zostały zawiadomione pisemnie na adres wskazany w ewidencji gruntów i budynków, o wszczęciu z urzędu postępowania oraz o terminie przeprowadzenia gleboznawczej klasyfikacji zmienionych użytków na gruntach, na których przeprowadzona jest modernizacja ewidencji gruntów i budynków obrębu Dębinki.

Aktualizację gleboznawczej klasyfikacji gruntów przeprowadził w wyznaczonym terminie , tj. w od 5.06.2014r. do 31.07.2014r. upoważniony przez Starostę Wyszkowskiego, klasyfikator Pan Jacek Medwecki.

Projekt ustalenia gleboznawczej klasyfikacji gruntów był wyłożony do publicznego wglądu w okresie od dnia 1.08.2014r. do 15.08.2014r.

W okresie wyłożenia projektu klasyfikacji do działki nr 12 została zgłoszona prośba o pozostawienie działki jako rolnej uzasadniając tym, że występują na niej samosiewy. Po dokonaniu kontroli użytkowania gruntów stwierdzono, że błędnie oceniono rodzaj użytku i na gruncie w stanie

faktycznym nie występuje użytek leśny. Ustalono, że jest to teren intensywnie zakrzaczony, porośnięty średniej wielkości samosiejkami i użytek należy zmienić na Lzr. Działki nie ujęto w projekcie klasyfikacji.

Wobec powyższego należało orzec jak w sentencji decyzji

Od niniejszej decyzji przysługuje stronom prawo wniesienia odwołania do Mazowieckiego Wojewódzkiego Inspektora Nadzoru Geodezyjnego i Kartograficznego w Warszawie w terminie 14 dni od daty otrzymania za pośrednictwem Starosty Wyszковского

Z URZĘDU STAROSTY
GOSPODARSTWA POWIATOWEGO
Jolanta Sedziak
mgr inż. Jolanta Sedziak

Otrzymują:

1. Właściciel działki wymienionej w orzeczeniu na adres wskazany w ewidencji gruntów
2. Sołtys wsi Dębinki – celem wywieszenia na tablicy ogłoszeń
3. Urząd Gminy w Zabrodziu- celem wywieszenia na tablicy ogłoszeń
4. Starostwo Powiatowe w Wyszkanie – celem umieszczenia na BIP
5. Geomatic- ul. Wystawowa 51-618 Wrocław – celem dołączenia do dokumentacji
6. a/a -2x

GG.6623.6.Z.2014

DECYZJA Nr 6

Na podstawie art. 104 i 107 ustawy z dnia 14 czerwca 1960 r.- Kodeks Postępowania Administracyjnego (Dz. U. z 2013r. poz.267), w związku z art.22 i 24a ustawy z 17 maja 1989r. – Prawo Geodezyjne i Kartograficzne /tj. Dz. U. z 2010r. nr 193, poz.1287 ze zm./, §3, §4 pkt 4, §5 ust.1 pkt 5, § 11 rozporządzenia Rady Ministrów z 12 września 2012r w sprawie gleboznawczej klasyfikacji gruntów (Dz. U. z 2012 r., poz.1246)

orzekam

1. Zatwierdzić z urzędu projekt zmian gleboznawczej klasyfikacji gruntów w działkach nr 89, 90/2, 92/2, 95/2, 220/2, 221, 222, 223, 279, 280, 281, 397/1, 397/2, 397/3, 397/4, 398/1, 398/2, 401/3, 402, 403, 404, położonych w obrębie ewidencyjnym **Gaj** w jednostce ewidencyjnej Zabrodzie, w powiecie wyszkowskim w województwie mazowieckim, zgodnie z danymi zawartymi w operacie klasyfikacyjnym i na mapie klasyfikacyjnej będącej integralną częścią niniejszej decyzji oraz zmienić decyzje będące w obrocie prawnym zatwierdzające klasyfikacje gruntów obrębu Gaj w części dotyczącej wyżej wymienionych działek.
2. Niniejsza decyzja stanowi podstawę do wprowadzenia zmian w operacie ewidencji gruntów i budynków obrębu Gaj

Uzasadnienie

W związku z realizacją prac geodezyjnych dotyczących modernizacji ewidencji gruntów i budynków obrębu Gaj wykonywaną na podstawie art.24a ustawy z dnia 17 maja 1989 roku Prawo geodezyjne i Kartograficzne (tj. Dz. U. z 2010r., nr 193, poz.1287. ze zm.)w ramach projektu „wsparcie prac związanych z przekształceniem ewidencji gruntów i budynków (EGiB) do postaci cyfrowej, uzupełnienie danych dotyczących budynków oraz modernizacja tego rejestru, przekształcenie mapy zasadniczej do postaci numerycznej, prace związane z przekształceniem do postaci cyfrowej innych danych przestrzennych”, stwierdzono liczne zmiany w sposobie użytkowania gruntów. Zmienione użytki wymagały ponownego określenia klasy bonitacyjnej, a ponadto miały wpływ na przebieg konturów klasyfikacyjnych położonych w bezpośrednim sąsiedztwie.

Mając na uwadze powyższe okoliczności, zaszła potrzeba przeprowadzenia aktualizacji gleboznawczej klasyfikacji gruntów.

Przeprowadzenie aktualizacji gleboznawczej klasyfikacji gruntów obrębu Gaj spowodowane było również potrzebą dostosowania sposobu oznaczenia użytków do obowiązujących przepisów.

Aktualizację gleboznawczej klasyfikacji gruntów przeprowadzono zgodnie z przepisami rozporządzenia Rady Ministrów z dnia 12 września 2012 r., w sprawie gleboznawczej klasyfikacji gruntów (Dz. U. z 2012r., poz.1246).

Strony zostały zawiadomione pisemnie na adres wskazany w ewidencji gruntów i budynków, o wszczęciu z urzędu postępowania oraz o terminie przeprowadzenia gleboznawczej klasyfikacji zmienionych użytków na gruntach, na których przeprowadzona jest modernizacja ewidencji gruntów i budynków obrębu Gaj.

Aktualizację gleboznawczej klasyfikacji gruntów przeprowadził w wyznaczonym terminie, tj. w od 2.06.2014r. do 31.07.2014r. upoważniony przez Starostę Wyszowskiego, klasyfikator Pan Jacek Medwecki.

Projekt ustalenia gleboznawczej klasyfikacji gruntów był wyłożony do publicznego wglądu w okresie od dnia 1.08.2014 do 15.08.2014r.

W okresie wyłożenia projektu klasyfikacji do działek wymienionych w decyzji nie została zgłoszona żadna uwaga.

Wobec powyższego należało orzec jak w sentencji decyzji.

Od niniejszej decyzji przysługuje stronom prawo wniesienia odwołania do Mazowieckiego Wojewódzkiego Inspektora Nadzoru Geodezyjnego i Kartograficznego w Warszawie w terminie 14 dni od daty otrzymania za pośrednictwem Starosty Wyszowskiego.

Z urz. STAROSTY
GEODEZYJNO-KARTOGRAFICZNY
m. g. inż. Jolanta Szulc

Otrzymują:

1. Właściciele działek wymienionych w orzeczeniu na adres wskazany w ewidencji gruntów.
2. Sołtys wsi Gaj – celem wywieszenia na tablicy ogłoszeń.
3. Urząd Gminy w Zabrodziu – celem wywieszenia na tablicy ogłoszeń.
4. Starostwo Powiatowe w Wyszowie – celem umieszczenia na BIP.
5. Geomatic- ul. Wystawowa 51-618 Wrocław – celem dołączenia do dokumentacji.
6. a/a -2x.

Wyszków, dnia 24.11.2014r.

GG.6623.6.1.Z.2014

DECYZJA Nr 6

Na podstawie art. 104,105 §1 i 107 ustawy z dnia 14 czerwca 1960 r.- Kodeks Postępowania Administracyjnego (Dz. U. z 2013r. poz.267), w związku z art.22 i 24a ustawy z 17 maja 1989r. – Prawo Geodezyjne i Kartograficzne /tj. Dz. U. z 2010r. nr 193, poz.1287 ze zm./, §3, §4 pkt 4, §5 ust.1 pkt 5, § 11 rozporządzenia Rady Ministrów z 12 września 2012r w sprawie gleboznawczej klasyfikacji gruntów (Dz. U. z 2012 r., poz.1246)

orzekam

1. **o umorzeniu:** projektu gleboznawczej klasyfikacji gruntów w części dotyczącej działek nr 376, 377, 396, 397/5, 397/6, 406, 411 położonych w obrębie ewidencyjnym Gaj w jednostce ewidencyjnej Zabrodzie, w powiecie wyszkowskim w województwie mazowieckim, zgodnie z danymi zawartymi w operacie klasyfikacyjnym i na mapie klasyfikacyjnej będącej integralną częścią niniejszej decyzji.

Uzasadnienie

W związku z realizacją prac geodezyjnych dotyczących modernizacji ewidencji gruntów i budynków obrębu Gaj wykonywaną na podstawie art.24a ustawy z dnia 17 maja 1989 roku Prawo geodezyjne i Kartograficzne (tj. Dz. U. z 2010r., nr 193, poz.1287. ze zm.)w ramach projektu „wsparcie prac związanych z przekształceniem ewidencji gruntów i budynków (EGiB) do postaci cyfrowej, uzupełnienie danych dotyczących budynków oraz modernizacja tego rejestru, przekształcenie mapy zasadniczej do postaci numerycznej, prace związane z przekształceniem do postaci cyfrowej innych danych przestrzennych”, stwierdzono liczne zmiany w sposobie użytkowania gruntów. Zmienione użytki wymagały ponownego określenia klasy bonitacyjnej, a ponadto miały wpływ na przebieg konturów klasyfikacyjnych położonych w bezpośrednim sąsiedztwie.

Mając na uwadze powyższe okoliczności, zaszła potrzeba przeprowadzenia aktualizacji gleboznawczej klasyfikacji gruntów.

Przeprowadzenie aktualizacji gleboznawczej klasyfikacji gruntów obrębu Gaj spowodowane było również potrzebą dostosowania sposobu oznaczenia użytków do obowiązujących przepisów.

Aktualizację gleboznawczej klasyfikacji gruntów przeprowadzono zgodnie z przepisami rozporządzenia Rady Ministrów z dnia 12 września 2012 r., w sprawie gleboznawczej klasyfikacji gruntów (Dz. U. z 2012r., poz.1246).

Strony zostały zawiadomione pisemnie na adres wskazany w ewidencji gruntów i budynków, o wszczęciu z urzędu postępowania oraz o terminie przeprowadzenia gleboznawczej klasyfikacji zmienionych użytków na gruntach, na których przeprowadzona jest modernizacja ewidencji gruntów i budynków obrębu Gaj.

Aktualizację gleboznawczej klasyfikacji gruntów przeprowadził w wyznaczonym terminie , tj. w od 2.06.2014r. do 31.07.2014r. upoważniony przez Starostę Wyszkowskiego, klasyfikator Pan Jacek Medwecki.

Projekt ustalenia gleboznawczej klasyfikacji gruntów był wyłożony do publicznego wglądu w okresie od dnia 1.08.2014r. do 15.08.2014r.

W okresie wyłożenia projektu klasyfikacji nie wpłynęły uwagi.

Po dokonaniu terenowej kontroli użytkowania gruntów stwierdzono, że grunt na działce nr 396 nie jest przeznaczony do produkcji leśnej. Wykonano ponowną weryfikację zasięgów użytków i wprowadzono użytek Lzr. Pozostałych działek wymienionych w decyzji nie ujęto w projekcie gleboznawczej klasyfikacji ponieważ zostały błędnie zakwalifikowane.

Wobec powyższego należało orzec jak w sentencji decyzji.

Od niniejszej decyzji przysługuje stronom prawo wniesienia odwołania do Mazowieckiego Wojewódzkiego Inspektora Nadzoru Geodezyjnego i Kartograficznego w Warszawie w terminie 14 dni od daty otrzymania za pośrednictwem Starosty Wyszковского.

Z UZ. STAROSTY
GEODEZYJNO-KARTOGRAFICZNY
miej. Dział. Sąd. 1/18



Otrzymują:

1. Właściciel działki wymienionej w orzeczeniu na adres wskazany w ewidencji gruntów.
2. Sołtys wsi Gaj – celem wywieszenia na tablicy ogłoszeń.
3. Urząd Gminy w Zabrodziu- celem wywieszenia na tablicy ogłoszeń.
4. Starostwo Powiatowe w Wyszkanie – celem umieszczenia na BIP.
5. Geomatic- ul .Wystawowa 51-618 Wrocław –celem dołączenia do dokumentacji.
6. a/a -2x.

Wyszków, dnia 25.11.2014r.

DECYZJA Nr 7

Na podstawie art. 104 i 107 ustawy z dnia 14 czerwca 1960 r.- Kodeks Postępowania Administracyjnego (Dz. U. z 2013r. poz.267), w związku z art.22 i 24a ustawy z 17 maja 1989r. – Prawo Geodezyjne i Kartograficzne /tj. Dz. U. z 2010r. nr 193, poz.1287 ze zm./,§3, §4 pkt 4, §5 ust.1 pkt 5,§ 11 rozporządzenia Rady Ministrów z 12 września 2012r w sprawie gleboznawczej klasyfikacji gruntów (Dz. U. z 2012 r.,poz.1246)

orzekam

1. Zatwierdzić z urzędu projekt zmian gleboznawczej klasyfikacji gruntów w działkach nr 207, 208, 209/2, 210, 221, 227, 228, 723, 725 położonych w obrębie ewidencyjnym **Głuchy** w jednostce ewidencyjnej Zabrodzie, w powiecie wyszkowskim w województwie mazowieckim, zgodnie z danymi zawartymi w operacie klasyfikacyjnym i na mapie klasyfikacyjnej będącej integralną częścią niniejszej decyzji oraz zmienić decyzje będące w obrocie prawnym zatwierdzające klasyfikacje gruntów obrębu Głuchy w części dotyczącej wyżej wymienionych działek.
2. Niniejsza decyzja stanowi podstawę do wprowadzenia zmian w operacie ewidencji gruntów i budynków obrębu Głuchy

Uzasadnienie

W związku z realizacją prac geodezyjnych dotyczących modernizacji ewidencji gruntów i budynków obrębu Głuchy wykonywaną na podstawie art.24a ustawy z dnia 17 maja 1989 roku Prawo geodezyjne i Kartograficzne (tj. Dz. U. z 2010r., nr 193, poz.1287. ze zm.)w ramach projektu „*wsparcie prac związanych z przekształceniem ewidencji gruntów i budynków (EGiB) do postaci cyfrowej, uzupełnienie danych dotyczących budynków oraz modernizacja tego rejestru, przekształcenie mapy zasadniczej do postaci numerycznej, prace związane z przekształceniem do postaci cyfrowej innych danych przestrzennych*”, stwierdzono liczne zmiany w sposobie użytkowania gruntów. Zmienione użytki wymagały ponownego określenia klasy bonitacyjnej, a ponadto miały wpływ na przebieg konturów klasyfikacyjnych położonych w bezpośrednim sąsiedztwie.

Mając na uwadze powyższe okoliczności, zaszła potrzeba przeprowadzenia aktualizacji gleboznawczej klasyfikacji gruntów.

Przeprowadzenie aktualizacji gleboznawczej klasyfikacji gruntów obrębu Głuchy spowodowane było również potrzebą dostosowania sposobu oznaczenia użytków do obowiązujących przepisów.

Aktualizację gleboznawczej klasyfikacji gruntów przeprowadzono zgodnie z przepisami rozporządzenia Rady Ministrów z dnia 12 września 2012 r., w sprawie gleboznawczej klasyfikacji gruntów (Dz. U. z 2012r., poz.1246).

Strony zostały zawiadomione pisemnie na adres wskazany w ewidencji gruntów i budynków, o wszczęciu z urzędu postępowania oraz o terminie przeprowadzenia gleboznawczej klasyfikacji zmienionych użytków na gruntach, na których przeprowadzona jest modernizacja ewidencji gruntów i budynków obrębu Głuchy.

Aktualizację gleboznawczej klasyfikacji gruntów przeprowadził w wyznaczonym terminie , tj. w od 2.06.2014r. do 31.07.2014r. upoważniony przez Starostę Wyszkowskiego, klasyfikator Pan Jacek Medwecki.

Projekt ustalenia gleboznawczej klasyfikacji gruntów był wyłożony do publicznego wglądu w okresie od dnia 1.08.2014 do 15.08.2014r.

W okresie wyłożenia projektu klasyfikacji do działek wymienionych w decyzji nie została zgłoszona żadna uwaga.

Wobec powyższego należało orzec jak w sentencji decyzji

Od niniejszej decyzji przysługuje stronom prawo wniesienia odwołania do Mazowieckiego Wojewódzkiego Inspektora Nadzoru Geodezyjnego i Kartograficznego w Warszawie w terminie 14 dni od daty otrzymania za pośrednictwem Starosty Wyszковского

ZŁD. STAROSTY
GEODETY POWIATOWY

inż. Jolanta Sędziak

Otrzymują:

1. Właściciele działek wymienionych w orzeczeniu na adres wskazany w ewidencji gruntów
2. Sołtys wsi Głuchy – celem wywieszenia na tablicy ogłoszeń
3. Urząd Gminy w Zabrodziu – celem wywieszenia na tablicy ogłoszeń
4. Starostwo Powiatowe w Wyszкові – celem umieszczenia na BIP
5. Geomatic- ul .Wystawowa 51-618 Wrocław –celem dołączenia do dokumentacji
- 6.a/a -2x

DECYZJA Nr 8

Na podstawie art. 104 i 107 ustawy z dnia 14 czerwca 1960 r.- Kodeks Postępowania Administracyjnego (Dz. U. z 2013r. poz.267), w związku z art.22 i 24a ustawy z 17 maja 1989r. – Prawo Geodezyjne i Kartograficzne /tj. Dz. U. z 2010r. nr 193, poz.1287 ze zm./,§3, §4 pkt 4, §5 ust.1 pkt 5,§ 11 rozporządzenia Rady Ministrów z 12 września 2012r w sprawie gleboznawczej klasyfikacji gruntów (Dz. U. z 2012 r.,poz.1246)

orzekam

1. Zatwierdzić z urzędu projekt zmian gleboznawczej klasyfikacji gruntów w działkach nr 7, 40, 42, 110, 117, 121, 217, 218, 219, 252, 298, 313, 314, 329, 405, 406/2 położonych w obrębie ewidencyjnym **Kiciny** w jednostce ewidencyjnej Zabrodzie, w powiecie wyszkowskim w województwie mazowieckim, zgodnie z danymi zawartymi w operacie klasyfikacyjnym i na mapie klasyfikacyjnej będącej integralną częścią niniejszej decyzji oraz zmienić decyzje będące w obrocie prawnym zatwierdzające klasyfikacje gruntów obrębu Kiciny w części dotyczącej wyżej wymienionych działek.
2. Niniejsza decyzja stanowi podstawę do wprowadzenia zmian w operacie ewidencji gruntów i budynków obrębu Kiciny

Uzasadnienie

W związku z realizacją prac geodezyjnych dotyczących modernizacji ewidencji gruntów i budynków obrębu Kiciny wykonywaną na podstawie art.24a ustawy z dnia 17 maja 1989 roku Prawo geodezyjne i Kartograficzne (tj. Dz. U. z 2010r., nr 193, poz.1287. ze zm.)w ramach projektu „wsparcie prac związanych z przekształceniem ewidencji gruntów i budynków (EGiB) do postaci cyfrowej, uzupełnienie danych dotyczących budynków oraz modernizacja tego rejestru, przekształcenie mapy zasadniczej do postaci numerycznej, prace związane z przekształceniem do postaci cyfrowej innych danych przestrzennych”, stwierdzono liczne zmiany w sposobie użytkowania gruntów. Zmienione użytki wymagały ponownego określenia klasy bonitacyjnej, a ponadto miały wpływ na przebieg konturów klasyfikacyjnych położonych w bezpośrednim sąsiedztwie.

Mając na uwadze powyższe okoliczności, zaszła potrzeba przeprowadzenia aktualizacji gleboznawczej klasyfikacji gruntów.

Przeprowadzenie aktualizacji gleboznawczej klasyfikacji gruntów obrębu Kiciny spowodowane było również potrzebą dostosowania sposobu oznaczenia użytków do obowiązujących przepisów.

Aktualizację gleboznawczej klasyfikacji gruntów przeprowadzono zgodnie z przepisami rozporządzenia Rady Ministrów z dnia 12 września 2012 r., w sprawie gleboznawczej klasyfikacji gruntów (Dz. U. z 2012r., poz.1246).

Strony zostały zawiadomione pisemnie na adres wskazany w ewidencji gruntów i budynków, o wszczęciu z urzędu postępowania oraz o terminie przeprowadzenia gleboznawczej klasyfikacji zmienionych użytków na gruntach, na których przeprowadzona jest modernizacja ewidencji gruntów i budynków obrębu Kiciny.

Aktualizację gleboznawczej klasyfikacji gruntów przeprowadził w wyznaczonym terminie , tj. w od 5.06.2014r. do 31.07.2014r. upoważniony przez Starostę Wyszkowskiego, klasyfikator Pan Jacek Medwecki.

Projekt ustalenia gleboznawczej klasyfikacji gruntów był wyłożony do publicznego wglądu w okresie od dnia 1.08.2014 do 15.08.2014r.

W okresie wyłożenia projektu klasyfikacji do działek wymienionych w decyzji nie została zgłoszona żadna uwaga .

Wobec powyższego należało orzec jak w sentencji decyzji.

Od niniejszej decyzji przysługuje stronom prawo wniesienia odwołania do Mazowieckiego Wojewódzkiego Inspektora Nadzoru Geodezyjnego i Kartograficznego w Warszawie w terminie 14 dni od daty otrzymania za pośrednictwem Starosty Wyszowskiego.



ZŁOTY STAROSTY
GEODEZYJNY I KARTOGRAFICZNY
W WYŠOWIE
ul. Wolności 100, 05-120 Wyszów

Otrzymują:

1. Właściciele działek wymienionych w orzeczeniu na adres wskazany w ewidencji gruntów.
2. Sołtys wsi Kiciny – celem wywieszenia na tablicy ogłoszeń.
3. Urząd Gminy w Zabrodziu – celem wywieszenia na tablicy ogłoszeń.
4. Starostwo Powiatowe w Wyszowie – celem umieszczenia na BIP.
5. Geomatic- ul .Wystawowa 51-618 Wrocław –celem dołączenia do dokumentacji.
6. a/a -2x.

DECYZJA Nr 8

Na podstawie art. 104, 105 §1 i 107 ustawy z dnia 14 czerwca 1960 r.- Kodeks Postępowania Administracyjnego (Dz. U. z 2013r. poz.267), w związku z art.22 i 24a ustawy z 17 maja 1989r. – Prawo Geodezyjne i Kartograficzne /tj. Dz. U. z 2010r. nr 193, poz.1287 ze zm./, §3, §4 pkt 4, §5 ust.1 pkt 5, § 11 rozporządzenia Rady Ministrów z 12 września 2012r w sprawie gleboznawczej klasyfikacji gruntów (Dz. U. z 2012 r., poz.1246)

orzekam

1. **o umorzeniu:** projektu gleboznawczej klasyfikacji gruntów w części dotyczącej działek nr 23, 254, 406/1 położonych w obrębie ewidencyjnym **Kiciny** w jednostce ewidencyjnej Zabrodzie, w powiecie wyszkowskim w województwie mazowieckim, zgodnie z danymi zawartymi w operacie klasyfikacyjnym i na mapie klasyfikacyjnej będącej integralną częścią niniejszej decyzji.

Uzasadnienie

W związku z realizacją prac geodezyjnych dotyczących modernizacji ewidencji gruntów i budynków obrębu Kiciny wykonywaną na podstawie art.24a ustawy z dnia 17 maja 1989 roku Prawo geodezyjne i Kartograficzne (tj. Dz. U. z 2010r., nr 193, poz.1287. ze zm.)w ramach projektu „wsparcie prac związanych z przekształceniem ewidencji gruntów i budynków (EGiB) do postaci cyfrowej, uzupełnienie danych dotyczących budynków oraz modernizacja tego rejestru, przekształcenie mapy zasadniczej do postaci numerycznej, prace związane z przekształceniem do postaci cyfrowej innych danych przestrzennych”, stwierdzono liczne zmiany w sposobie użytkowania gruntów. Zmienione użytki wymagały ponownego określenia klasy bonitacyjnej, a ponadto miały wpływ na przebieg konturów klasyfikacyjnych położonych w bezpośrednim sąsiedztwie.

Mając na uwadze powyższe okoliczności, zaszła potrzeba przeprowadzenia aktualizacji gleboznawczej klasyfikacji gruntów.

Przeprowadzenie aktualizacji gleboznawczej klasyfikacji gruntów obrębu Kiciny spowodowane było również potrzebą dostosowania sposobu oznaczenia użytków do obowiązujących przepisów.

Aktualizację gleboznawczej klasyfikacji gruntów przeprowadzono zgodnie z przepisami rozporządzenia Rady Ministrów z dnia 12 września 2012 r., w sprawie gleboznawczej klasyfikacji gruntów (Dz. U. z 2012r., poz.1246).

Strony zostały zawiadomione pisemnie na adres wskazany w ewidencji gruntów i budynków, o wszczęciu z urzędu postępowania oraz o terminie przeprowadzenia gleboznawczej klasyfikacji zmienionych użytków na gruntach, na których przeprowadzona jest modernizacja ewidencji gruntów i budynków obrębu Kiciny.

Aktualizację gleboznawczej klasyfikacji gruntów przeprowadził w wyznaczonym terminie , tj. w od 5.06.2014r. do 31.07.2014r. upoważniony przez Starostę Wyszkowskiego, klasyfikator Pan Jacek Medwecki.

Projekt ustalenia gleboznawczej klasyfikacji gruntów był wyłożony do publicznego wglądu w okresie od dnia 1.08.2014r. do 15.08.2014r.

W okresie wyłożenia projektu klasyfikacji właściciel działki nr 23 nie wyraził zgody na zmianę użytku na działce uzasadniając, że teren zostanie uprzętnięty. Po dokonaniu kontroli użytkowania

gruntów stwierdzono, że błędnie oceniono rodzaj użytku i na gruncie w stanie faktycznym nie występuje użytek leśny. Ustalono, że jest to teren intensywnie zakrzaczony, porośnięty średniej wielkości samosiejkami i użytek należy zmienić na LzRVI. Pozostałe działki błędnie zakwalifikowano do klasyfikacji.

Wobec powyższego należało orzec jak w sentencji decyzji.

Od niniejszej decyzji przysługuje stronom prawo wniesienia odwołania do Mazowieckiego Wojewódzkiego Inspektora Nadzoru Geodezyjnego i Kartograficznego w Warszawie w terminie 14 dni od daty otrzymania za pośrednictwem Starosty Wyszowskiego.

Z UP. STAROSTY
GEODEZYJNO-KARTOGRAFICZNEGO POWIATOWY

mgr Izabela Dulantowa Soltys

Otrzymują:

1. Właściciel działki wymienionej w orzeczeniu na adres wskazany w ewidencji gruntów.
2. Sołtys wsi Kiciny – celem wywieszenia na tablicy ogłoszeń.
3. Urząd Gminy w Zabrodziu- celem wywieszenia na tablicy ogłoszeń.
4. Starostwo Powiatowe w Wyszowie – celem umieszczenia na BIP.
5. Geomatic- ul .Wystawowa 51-618 Wrocław –celem dołączenia do dokumentacji
6. a/a -2x.

Wyszków, dnia 25.11.2014

DECYZJA Nr 9

Na podstawie art. 104 i 107 ustawy z dnia 14 czerwca 1960 r.- Kodeks Postępowania Administracyjnego (Dz. U. z 2013r. poz.267), w związku z art.22 i 24a ustawy z 17 maja 1989r. – Prawo Geodezyjne i Kartograficzne /tj. Dz. U. z 2010r. nr 193, poz.1287 ze zm./,§3, §4 pkt 4, §5 ust.1 pkt 5,§ 11 rozporządzenia Rady Ministrów z 12 września 2012r w sprawie gleboznawczej klasyfikacji gruntów (Dz. U. z 2012 r.,poz.1246)

orzekam

1. Zatwierdzić z urzędu projekt zmian gleboznawczej klasyfikacji gruntów w działkach nr 43, 51, 52 położonych w obrębie ewidencyjnym **Karolinów** w jednostce ewidencyjnej Zabrodzie, w powiecie wyszkowskim w województwie mazowieckim, zgodnie z danymi zawartymi w operacie klasyfikacyjnym i na mapie klasyfikacyjnej będącej integralną częścią niniejszej decyzji oraz zmienić decyzje będące w obrocie prawnym zatwierdzające klasyfikacje gruntów obrębu Karolinów w części dotyczącej wyżej wymienionych działek.
2. Niniejsza decyzja stanowi podstawę do wprowadzenia zmian w operacie ewidencji gruntów i budynków obrębu Karolinów

Uzasadnienie

W związku z realizacją prac geodezyjnych dotyczących modernizacji ewidencji gruntów i budynków obrębu Karolinów wykonywaną na podstawie art.24a ustawy z dnia 17 maja 1989 roku Prawo geodezyjne i Kartograficzne (tj. Dz. U. z 2010r., nr 193, poz.1287. ze zm.)w ramach projektu „wsparcie prac związanych z przekształceniem ewidencji gruntów i budynków (EGiB) do postaci cyfrowej, uzupełnienie danych dotyczących budynków oraz modernizacja tego rejestru, przekształcenie mapy zasadniczej do postaci numerycznej, prace związane z przekształceniem do postaci cyfrowej innych danych przestrzennych”, stwierdzono liczne zmiany w sposobie użytkowania gruntów. Zmienione użytki wymagały ponownego określenia klasy bonitacyjnej, a ponadto miały wpływ na przebieg konturów klasyfikacyjnych położonych w bezpośrednim sąsiedztwie.

Mając na uwadze powyższe okoliczności, zaszła potrzeba przeprowadzenia aktualizacji gleboznawczej klasyfikacji gruntów.

Przeprowadzenie aktualizacji gleboznawczej klasyfikacji gruntów obrębu Karolinów spowodowane było również potrzebą dostosowania sposobu oznaczenia użytków do obowiązujących przepisów.

Aktualizację gleboznawczej klasyfikacji gruntów przeprowadzono zgodnie z przepisami rozporządzenia Rady Ministrów z dnia 12 września 2012 r., w sprawie gleboznawczej klasyfikacji gruntów (Dz. U. z 2012r., poz.1246).

Strony zostały zawiadomione pisemnie na adres wskazany w ewidencji gruntów i budynków, o wszczęciu z urzędu postępowania oraz o terminie przeprowadzenia gleboznawczej klasyfikacji zmienionych użytków na gruntach, na których przeprowadzona jest modernizacja ewidencji gruntów i budynków obrębu Karolinów.

Aktualizację gleboznawczej klasyfikacji gruntów przeprowadził w wyznaczonym terminie , tj. w od 5.06.2014r. do 31.07.2014r. upoważniony przez Starostę Wyszkowskiego, klasyfikator Pan Jacek Medwecki.

Projekt ustalenia gleboznawczej klasyfikacji gruntów był wyłożony do publicznego wglądu w okresie od dnia 1.08.2014 do 15.08.2014r.

W okresie wyłożenia projektu klasyfikacji do działek wymienionych w decyzji nie została zgłoszona żadna uwaga.

Wobec powyższego należało orzec jak w sentencji decyzji

Od niniejszej decyzji przysługuje stronom prawo wniesienia odwołania do Mazowieckiego Wojewódzkiego Inspektora Nadzoru Geodezyjnego i Kartograficznego w Warszawie w terminie 14 dni od daty otrzymania za pośrednictwem Starosty Wyszковского

Zup. STAROSTY
GEODETY POWIATOWY

mgr inż. Jolanta Sędziak

Otrzymują:

1. Właściciele działek wymienionych w orzeczeniu na adres wskazany w ewidencji gruntów
2. Sołtys wsi Karolinów – celem wywieszenia na tablicy ogłoszeń
3. Urząd Gminy w Zabrodziu – celem wywieszenia na tablicy ogłoszeń
4. Starostwo Powiatowe w Wyszkanie – celem umieszczenia na BIP
5. Geomatic- ul .Wystawowa 51-618 Wrocław –celem dołączenia do dokumentacji
- 6.a/a -2x

Wyszków, dnia 25.11.2014r.

DECYZJA Nr 10

Na podstawie art. 104 i 107 ustawy z dnia 14 czerwca 1960 r.- Kodeks Postępowania Administracyjnego (Dz. U. z 2013r. poz.267), w związku z art.22 i 24a ustawy z 17 maja 1989r. – Prawo Geodezyjne i Kartograficzne /tj. Dz. U. z 2010r. nr 193, poz.1287 ze zm./, §3, §4 pkt 4, §5 ust.1 pkt 5, § 11 rozporządzenia Rady Ministrów z 12 września 2012r w sprawie gleboznawczej klasyfikacji gruntów (Dz. U. z 2012 r., poz.1246)

orzekam

1. Zatwierdzić z urzędu projekt zmian gleboznawczej klasyfikacji gruntów w działkach nr 125/3, 138/1, 139, 168, 174/1, 174/2, 174/3, 180, 182, 183, 213, 217, 223, 224, 225 położonych w obrębie ewidencyjnym **Lipiny** w jednostce ewidencyjnej Zabrodzie, w powiecie wyszkowskim w województwie mazowieckim, zgodnie z danymi zawartymi w operacie klasyfikacyjnym i na mapie klasyfikacyjnej będącej integralną częścią niniejszej decyzji oraz zmienić decyzje będące w obrocie prawnym zatwierdzające klasyfikacje gruntów obrębu Lipiny w części dotyczącej wyżej wymienionych działek.
2. Niniejsza decyzja stanowi podstawę do wprowadzenia zmian w operacie ewidencji gruntów i budynków obrębu Lipiny

Uzasadnienie

W związku z realizacją prac geodezyjnych dotyczących modernizacji ewidencji gruntów i budynków obrębu Lipiny wykonywaną na podstawie art.24a ustawy z dnia 17 maja 1989 roku Prawo geodezyjne i Kartograficzne (tj. Dz. U. z 2010r., nr 193, poz.1287. ze zm.)w ramach projektu „wsparcie prac związanych z przekształceniem ewidencji gruntów i budynków (EGiB) do postaci cyfrowej, uzupełnienie danych dotyczących budynków oraz modernizacja tego rejestru, przekształcenie mapy zasadniczej do postaci numerycznej, prace związane z przekształceniem do postaci cyfrowej innych danych przestrzennych”, stwierdzono liczne zmiany w sposobie użytkowania gruntów. Zmienione użytki wymagały ponownego określenia klasy bonitacyjnej, a ponadto miały wpływ na przebieg konturów klasyfikacyjnych położonych w bezpośrednim sąsiedztwie.

Mając na uwadze powyższe okoliczności, zaszła potrzeba przeprowadzenia aktualizacji gleboznawczej klasyfikacji gruntów.

Przeprowadzenie aktualizacji gleboznawczej klasyfikacji gruntów obrębu Lipiny spowodowane było również potrzebą dostosowania sposobu oznaczenia użytków do obowiązujących przepisów.

Aktualizację gleboznawczej klasyfikacji gruntów przeprowadzono zgodnie z przepisami rozporządzenia Rady Ministrów z dnia 12 września 2012 r., w sprawie gleboznawczej klasyfikacji gruntów (Dz. U. z 2012r., poz.1246).

Strony zostały zawiadomione pisemnie na adres wskazany w ewidencji gruntów i budynków, o wszczęciu z urzędu postępowania oraz o terminie przeprowadzenia gleboznawczej klasyfikacji zmienionych użytków na gruntach, na których przeprowadzona jest modernizacja ewidencji gruntów i budynków obrębu Lipiny.


Aktualizację gleboznawczej klasyfikacji gruntów przeprowadził w wyznaczonym terminie, tj. w od 3.06.2014r. do 31.07.2014r. upoważniony przez Starostę Wyszkowskiego, klasyfikator Pan Jacek Medwecki.

Projekt ustalenia gleboznawczej klasyfikacji gruntów był wyłożony do publicznego wglądu w okresie od dnia 1.08.2014 do 15.08.2014r.

W okresie wyłożenia projektu klasyfikacji do działek wymienionych w decyzji nie została zgłoszona żadna uwaga.

Wobec powyższego należało orzec jak w sentencji decyzji

Od niniejszej decyzji przysługuje stronom prawo wniesienia odwołania do Mazowieckiego Wojewódzkiego Inspektora Nadzoru Geodezyjnego i Kartograficznego w Warszawie w terminie 14 dni od daty otrzymania za pośrednictwem Starosty Wyszковского

Z up. STAROSTY
GEODEZA POWIATOWY

mgr inż. Marianta Bedziak

Otrzymują:

1. Właściciele działek wymienionych w orzeczeniu na adres wskazany w ewidencji gruntów
2. Sołtys wsi Lipiny – celem wywieszenia na tablicy ogłoszeń
3. Urząd Gminy w Zabrodziu – celem wywieszenia na tablicy ogłoszeń
4. Starostwo Powiatowe w Wyszkanie – celem umieszczenia na BIP
5. Geomatic- ul. Wystawowa 51-618 Wrocław – celem dołączenia do dokumentacji
6. a/a -2x

GG.6623.10.1.Z.2014

DECYZJA Nr 10

Na podstawie art. 104, 105 §1 i 107 ustawy z dnia 14 czerwca 1960 r.- Kodeks Postępowania Administracyjnego (Dz. U. z 2013r. poz.267), w związku z art.22 i 24a ustawy z 17 maja 1989r. – Prawo Geodezyjne i Kartograficzne /tj. Dz. U. z 2010r. nr 193, poz.1287 ze zm./,§3, §4 pkt 4, §5 ust.1 pkt 5,§ 11 rozporządzenia Rady Ministrów z 12 września 2012r w sprawie gleboznawczej klasyfikacji gruntów (Dz. U. z 2012 r.,poz.1246)

orzekam

1. **o umorzeniu:** projektu gleboznawczej klasyfikacji gruntów w części dotyczącej działek nr 175, 176, 177/1, 177/2 położonych w obrębie ewidencyjnym **Lipiny** w jednostce ewidencyjnej Zabrodzie, w powiecie wyszkowskim w województwie mazowieckim, zgodnie z danymi zawartymi w operacie klasyfikacyjnym i na mapie klasyfikacyjnej będącej integralną częścią niniejszej decyzji.

Uzasadnienie

W związku z realizacją prac geodezyjnych dotyczących modernizacji ewidencji gruntów i budynków obrębu Lipiny wykonywaną na podstawie art.24a ustawy z dnia 17 maja 1989 roku Prawo geodezyjne i Kartograficzne (tj. Dz. U. z 2010r., nr 193, poz.1287. ze zm.)w ramach projektu „wsparcie prac związanych z przekształceniem ewidencji gruntów i budynków (EGiB) do postaci cyfrowej, uzupełnienie danych dotyczących budynków oraz modernizacja tego rejestru, przekształcenie mapy zasadniczej do postaci numerycznej, prace związane z przekształceniem do postaci cyfrowej innych danych przestrzennych”, stwierdzono liczne zmiany w sposobie użytkowania gruntów. Zmienione użytki wymagały ponownego określenia klasy bonitacyjnej, a ponadto miały wpływ na przebieg konturów klasyfikacyjnych położonych w bezpośrednim sąsiedztwie.

Mając na uwadze powyższe okoliczności, zaszła potrzeba przeprowadzenia aktualizacji gleboznawczej klasyfikacji gruntów.

Przeprowadzenie aktualizacji gleboznawczej klasyfikacji gruntów obrębu Lipiny spowodowane było również potrzebą dostosowania sposobu oznaczenia użytków do obowiązujących przepisów.

Aktualizację gleboznawczej klasyfikacji gruntów przeprowadzono zgodnie z przepisami rozporządzenia Rady Ministrów z dnia 12 września 2012 r., w sprawie gleboznawczej klasyfikacji gruntów (Dz. U. z 2012r., poz.1246).

Strony zostały zawiadomione pisemnie na adres wskazany w ewidencji gruntów i budynków, o wszczęciu z urzędu postępowania oraz o terminie przeprowadzenia gleboznawczej klasyfikacji zmienionych użytków na gruntach, na których przeprowadzona jest modernizacja ewidencji gruntów i budynków obrębu Lipiny.

Aktualizację gleboznawczej klasyfikacji gruntów przeprowadził w wyznaczonym terminie , tj. w od 3.06.2014r. do 31.07.2014r. upoważniony przez Starostę Wyszkowskiego, klasyfikator Pan Jacek Medwecki.

Projekt ustalenia gleboznawczej klasyfikacji gruntów był wyłożony do publicznego wglądu w okresie od dnia 1.08.2014r. do 15.08.2014r.

W okresie wyłożenia projektu klasyfikacji do działek wymienionych w decyzji nie wpłynęły uwagi.

Po dokonaniu terenowej kontroli użytkowania gruntów stwierdzono, że działki wymienione w decyzji błędnie zakwalifikowano do wykonywania prac klasyfikacyjnych. Na działkach tych nie nastąpiła zmiana użytków.

Wobec powyższego należało orzec jak w sentencji decyzji

Od niniejszej decyzji przysługuje stronom prawo wniesienia odwołania do Mazowieckiego Wojewódzkiego Inspektora Nadzoru Geodezyjnego i Kartograficznego w Warszawie w terminie 14 dni od daty otrzymania za pośrednictwem Starosty Wyszowskiego

ZAP. STAROSTY
GEODETY POWIATOWY
[Podpis]
mgr inż. Jolanta Sędziak

Otrzymują:

1. Właściciel działki wymienionej w orzeczeniu na adres wskazany w ewidencji gruntów
2. Sołtys wsi Lipiny – celem wywieszenia na tablicy ogłoszeń
3. Urząd Gminy w Zabrodziu- celem wywieszenia na tablicy ogłoszeń
4. Starostwo Powiatowe w Wyszowie – celem umieszczenia na BIP
5. Geomatic- ul .Wystawowa 51-618 Wrocław –celem dołączenia do dokumentacji
6. a/a -2x

DECYZJA Nr 11

Na podstawie art. 104 i 107 ustawy z dnia 14 czerwca 1960 r.- Kodeks Postępowania Administracyjnego (Dz. U. z 2013r. poz.267), w związku z art.22 i 24a ustawy z 17 maja 1989r. – Prawo Geodezyjne i Kartograficzne /tj. Dz. U. z 2010r. nr 193, poz.1287 ze zm./,§3, §4 pkt 4, §5 ust.1 pkt 5,§ 11 rozporządzenia Rady Ministrów z 12 września 2012r w sprawie gleboznawczej klasyfikacji gruntów (Dz. U. z 2012 r.,poz.1246)

orzekam

1. Zatwierdzić z urzędu projekt zmian gleboznawczej klasyfikacji gruntów w działkach nr 26/4, 26/5, 26/6, 26/7, 36, 121/1, 121/2, 123, 125, 127, 129, 131, 199, 228, 243, 244, 245, 246, 247, 248, 249, 251, 252, 253, 254, 255, 256, 257, 258, 259, 260, 261, 262, 263, 264, 265, 266, 267, 268, 270, 271, 272, 273, 274, 275, 276, 278, 279, 280, 290 położonych w obrębie ewidencyjnym **Młynarze** w jednostce ewidencyjnej Zabrodzie, w powiecie wyszkowskim w województwie mazowieckim, zgodnie z danymi zawartymi w operacie klasyfikacyjnym i na mapie klasyfikacyjnej będącej integralną częścią niniejszej decyzji oraz zmienić decyzje będące w obrocie prawnym zatwierdzające klasyfikacje gruntów obrębu Młynarze w części dotyczącej wyżej wymienionych działek.
2. Niniejsza decyzja stanowi podstawę do wprowadzenia zmian w operacie ewidencji gruntów i budynków obrębu Młynarze

Uzasadnienie

W związku z realizacją prac geodezyjnych dotyczących modernizacji ewidencji gruntów i budynków obrębu Młynarze wykonywaną na podstawie art.24a ustawy z dnia 17 maja 1989 roku Prawo geodezyjne i Kartograficzne (tj. Dz. U. z 2010r., nr 193, poz.1287. ze zm.)w ramach projektu „wsparcie prac związanych z przekształceniem ewidencji gruntów i budynków (EGiB) do postaci cyfrowej, uzupełnienie danych dotyczących budynków oraz modernizacja tego rejestru, przekształcenie mapy zasadniczej do postaci numerycznej, prace związane z przekształceniem do postaci cyfrowej innych danych przestrzennych”, stwierdzono liczne zmiany w sposobie użytkowania gruntów. Zmienione użytki wymagały ponownego określenia klasy bonitacyjnej, a ponadto miały wpływ na przebieg konturów klasyfikacyjnych położonych w bezpośrednim sąsiedztwie.

Mając na uwadze powyższe okoliczności, zaszła potrzeba przeprowadzenia aktualizacji gleboznawczej klasyfikacji gruntów.

Przeprowadzenie aktualizacji gleboznawczej klasyfikacji gruntów obrębu Młynarze spowodowane było również potrzebą dostosowania sposobu oznaczenia użytków do obowiązujących przepisów.

Aktualizację gleboznawczej klasyfikacji gruntów przeprowadzono zgodnie z przepisami rozporządzenia Rady Ministrów z dnia 12 września 2012 r., w sprawie gleboznawczej klasyfikacji gruntów (Dz. U. z 2012r., poz.1246).

Strony zostały zawiadomione pisemnie na adres wskazany w ewidencji gruntów i budynków, o wszczęciu z urzędu postępowania oraz o terminie przeprowadzenia gleboznawczej klasyfikacji zmienionych użytków na gruntach, na których przeprowadzona jest modernizacja ewidencji gruntów i budynków obrębu Młynarze.

Aktualizację gleboznawczej klasyfikacji gruntów przeprowadził w wyznaczonym terminie, tj. w od 2.06.2014r. do 31.07.2014r. upoważniony przez Starostę Wyszkowskiego, klasyfikator Pan Jacek Medwecki.

Projekt ustalenia gleboznawczej klasyfikacji gruntów był wyłożony do publicznego wglądu w okresie od dnia 1.08.2014 do 15.08.2014r.

W okresie wyłożenia projektu klasyfikacji do działek wymienionych w decyzji nie została zgłoszona żadna uwaga.

Wobec powyższego należało orzec jak w sentencji decyzji

Od niniejszej decyzji przysługuje stronom prawo wniesienia odwołania do Mazowieckiego Wojewódzkiego Inspektora Nadzoru Geodezyjnego i Kartograficznego w Warszawie w terminie 14 dni od daty otrzymania za pośrednictwem Starosty Wyszkowskiego

Z I P. STAROSTY
GEODETY POWIATOWY

mgr inż. Jolanta Będziak

Otrzymują:

1. Właściciele działek wymienionych w orzeczeniu na adres wskazany w ewidencji gruntów
2. Sołtys wsi Młynarze – celem wywieszenia na tablicy ogłoszeń
3. Urząd Gminy w Zabrodziu – celem wywieszenia na tablicy ogłoszeń
4. Starostwo Powiatowe w Wyszкові – celem umieszczenia na BIP
5. Geomatic- ul .Wystawowa 51-618 Wrocław –celem dołączenia do dokumentacji
6. a/a -2x

GG.6623.12.Z.2014

DECYZJA Nr 12

Na podstawie art. 104 i 107 ustawy z dnia 14 czerwca 1960 r.- Kodeks Postępowania Administracyjnego (Dz. U. z 2013r. poz.267), w związku z art.22 i 24a ustawy z 17 maja 1989r. – Prawo Geodezyjne i Kartograficzne /tj. Dz. U. z 2010r. nr 193, poz.1287 ze zm./, §3, §4 pkt 4, §5 ust.1 pkt 5, § 11 rozporządzenia Rady Ministrów z 12 września 2012r w sprawie gleboznawczej klasyfikacji gruntów (Dz. U. z 2012 r., poz.1246)

orzekam

1. Zatwierdzić z urzędu projekt zmian gleboznawczej klasyfikacji gruntów w działkach nr 49/2, 56, 57, 58, 59, 64/4, 65/2, 66, 70/2, 72, 73, 74, 75 położonych w obrębie ewidencyjnym **Mostówka** w jednostce ewidencyjnej Zabrodzie, w powiecie wyszkowskim w województwie mazowieckim, zgodnie z danymi zawartymi w operacie klasyfikacyjnym i na mapie klasyfikacyjnej będącej integralną częścią niniejszej decyzji oraz zmienić decyzje będące w obrocie prawnym zatwierdzające klasyfikacje gruntów obrębu Mostówka w części dotyczącej wyżej wymienionych działek.
2. Niniejsza decyzja stanowi podstawę do wprowadzenia zmian w operacie ewidencji gruntów i budynków obrębu Mostówka

Uzasadnienie

W związku z realizacją prac geodezyjnych dotyczących modernizacji ewidencji gruntów i budynków obrębu Mostówka wykonywaną na podstawie art.24a ustawy z dnia 17 maja 1989 roku Prawo geodezyjne i Kartograficzne (tj. Dz. U. z 2010r., nr 193, poz.1287. ze zm.)w ramach projektu „wsparcie prac związanych z przekształceniem ewidencji gruntów i budynków (EGiB) do postaci cyfrowej, uzupełnienie danych dotyczących budynków oraz modernizacja tego rejestru, przekształcenie mapy zasadniczej do postaci numerycznej, prace związane z przekształceniem do postaci cyfrowej innych danych przestrzennych”, stwierdzono liczne zmiany w sposobie użytkowania gruntów. Zmienione użytki wymagały ponownego określenia klasy bonitacyjnej, a ponadto miały wpływ na przebieg konturów klasyfikacyjnych położonych w bezpośrednim sąsiedztwie.

Mając na uwadze powyższe okoliczności, zaszła potrzeba przeprowadzenia aktualizacji gleboznawczej klasyfikacji gruntów.

Przeprowadzenie aktualizacji gleboznawczej klasyfikacji gruntów obrębu Mostówka spowodowane było również potrzebą dostosowania sposobu oznaczenia użytków do obowiązujących przepisów.

Aktualizację gleboznawczej klasyfikacji gruntów przeprowadzono zgodnie z przepisami rozporządzenia Rady Ministrów z dnia 12 września 2012 r., w sprawie gleboznawczej klasyfikacji gruntów (Dz. U. z 2012r., poz.1246).

Strony zostały zawiadomione pisemnie na adres wskazany w ewidencji gruntów i budynków, o wszczęciu z urzędu postępowania oraz o terminie przeprowadzenia gleboznawczej klasyfikacji zmienionych użytków na gruntach, na których przeprowadzona jest modernizacja ewidencji gruntów i budynków obrębu Mostówka.

Aktualizację gleboznawczej klasyfikacji gruntów przeprowadził w wyznaczonym terminie , tj. w od 3.06.2014r. do 31.07.2014r upoważniony przez Starostę Wyszkowskiego, klasyfikator Pan Jacek Medwecki.

Projekt ustalenia gleboznawczej klasyfikacji gruntów był wyłożony do publicznego wglądu w okresie od dnia 1.08.2014 do 15.08.2014r.

W okresie wyłożenia projektu klasyfikacji do działek wymienionych decyzji nie została zgłoszona żadna uwaga.

Wobec powyższego należało orzec jak w sentencji decyzji.

Od niniejszej decyzji przysługuje stronom prawo wniesienia odwołania do Mazowieckiego Wojewódzkiego Inspektora Nadzoru Geodezyjnego i Kartograficznego w Warszawie w terminie 14 dni od daty otrzymania za pośrednictwem Starosty Wyszковского.

Z UP. STAROSTY
GEODEZYJNEGO I
KARTOGRAFICZNEGO
m. St. Wyszковский
[Signature]

Otrzymują:

1. Właściciele działek wymienionych w orzeczeniu na adres wskazany w ewidencji gruntów.
2. Sołtys wsi Mostówka – celem wywieszenia na tablicy ogłoszeń.
3. Urząd Gminy w Zabrodziu – celem wywieszenia na tablicy ogłoszeń.
4. Starostwo Powiatowe w Wyszkowej – celem umieszczenia na BIP.
5. Geomatic- ul. Wystawowa 51-618 Wrocław – celem dołączenia do dokumentacji.
6. a/a -2x.

Wyszków, dnia 24.11.2014r.

GG.6623.12.1.Z.2014

DECYZJA Nr 12

Na podstawie art. 104, 105 §1 i 107 ustawy z dnia 14 czerwca 1960 r.- Kodeks Postępowania Administracyjnego (Dz. U. z 2013r. poz.267), w związku z art.22 i 24a ustawy z 17 maja 1989r. – Prawo Geodezyjne i Kartograficzne /tj. Dz. U. z 2010r. nr 193, poz.1287 ze zm./, §3, §4 pkt 4, §5 ust.1 pkt 5, § 11 rozporządzenia Rady Ministrów z 12 września 2012r w sprawie gleboznawczej klasyfikacji gruntów (Dz. U. z 2012 r., poz.1246)

orzekam

1. **o umorzeniu:** projektu gleboznawczej klasyfikacji gruntów w części dotyczącej działek nr 46, 47/4, 50, 51/2, 67, 69, 76 położonych w obrębie ewidencyjnym **Mostówka** w jednostce ewidencyjnej Zabrodzie, w powiecie wyszkowskim w województwie mazowieckim, zgodnie z danymi zawartymi w operacie klasyfikacyjnym i na mapie klasyfikacyjnej będącej integralną częścią niniejszej decyzji.

Uzasadnienie

W związku z realizacją prac geodezyjnych dotyczących modernizacji ewidencji gruntów i budynków obrębu Mostówka wykonywaną na podstawie art.24a ustawy z dnia 17 maja 1989 roku Prawo geodezyjne i Kartograficzne (tj. Dz. U. z 2010r., nr 193, poz.1287. ze zm.)w ramach projektu „wsparcie prac związanych z przekształceniem ewidencji gruntów i budynków (EGiB) do postaci cyfrowej, uzupełnienie danych dotyczących budynków oraz modernizacja tego rejestru, przekształcenie mapy zasadniczej do postaci numerycznej, prace związane z przekształceniem do postaci cyfrowej innych danych przestrzennych”, stwierdzono liczne zmiany w sposobie użytkowania gruntów. Zmienione użytki wymagały ponownego określenia klasy bonitacyjnej, a ponadto miały wpływ na przebieg konturów klasyfikacyjnych położonych w bezpośrednim sąsiedztwie.

Mając na uwadze powyższe okoliczności, zaszła potrzeba przeprowadzenia aktualizacji gleboznawczej klasyfikacji gruntów.

Przeprowadzenie aktualizacji gleboznawczej klasyfikacji gruntów obrębu Mostówka spowodowane było również potrzebą dostosowania sposobu oznaczenia użytków do obowiązujących przepisów.

Aktualizację gleboznawczej klasyfikacji gruntów przeprowadzono zgodnie z przepisami rozporządzenia Rady Ministrów z dnia 12 września 2012 r., w sprawie gleboznawczej klasyfikacji gruntów (Dz. U. z 2012r., poz.1246).

Strony zostały zawiadomione pisemnie na adres wskazany w ewidencji gruntów i budynków, o wszczęciu z urzędu postępowania oraz o terminie przeprowadzenia gleboznawczej klasyfikacji zmienionych użytków na gruntach, na których przeprowadzona jest modernizacja ewidencji gruntów i budynków obrębu Mostówka.

Aktualizację gleboznawczej klasyfikacji gruntów przeprowadził w wyznaczonym terminie , tj. w od 3.06.2014r. do 31.07.2014r. upoważniony przez Starostę Wyszkowskiego, klasyfikator Pan Jacek Medwecki.

Projekt ustalenia gleboznawczej klasyfikacji gruntów był wyłożony do publicznego wglądu w okresie od dnia 1.08.2014r. do 15.08.2014r.

Po dokonaniu terenowej kontroli użytkowania gruntów stwierdzono, że grunt na działkach nr 47/4, 49/2, 50, 51/2, 67, 69 nie jest przeznaczony do produkcji leśnej. Wykonano ponowną weryfikację zasięgów użytków i wprowadzono użytki Lzr. Na działkach 46 i 76 nie nastąpiła zmiana użytków.

Wobec powyższego należało orzec jak w sentencji decyzji

Od niniejszej decyzji przysługuje stronom prawo wniesienia odwołania do Mazowieckiego Wojewódzkiego Inspektora Nadzoru Geodezyjnego i Kartograficznego w Warszawie w terminie 14 dni od daty otrzymania za pośrednictwem Starosty Wyszowskiego

Z up. Starosty
GEODEZYJNY
mgr inż. *[Podpis]*

Otrzymują:

1. Właściciel działki wymienionej w orzeczeniu na adres wskazany w ewidencji gruntów
2. Sołtys wsi Mostówka – celem wywieszenia na tablicy ogłoszeń
3. Urząd Gminy w Zabrodziu- celem wywieszenia na tablicy ogłoszeń
4. Starostwo Powiatowe w Wyszowie – celem umieszczenia na BIP
5. Geomatic- ul .Wystawowa 51-618 Wrocław –celem dołączenia do dokumentacji
6. a/a -2x

GG.6623.13.Z.2014

DECYZJA Nr 13

Na podstawie art. 104 i 107 ustawy z dnia 14 czerwca 1960 r.- Kodeks Postępowania Administracyjnego (Dz. U. z 2013r. poz.267), w związku z art.22 i 24a ustawy z 17 maja 1989r. – Prawo Geodezyjne i Kartograficzne /tj. Dz. U. z 2010r. nr 193, poz.1287 ze zm./,§3, §4 pkt 4, §5 ust.1 pkt 5,§ 11 rozporządzenia Rady Ministrów z 12 września 2012r w sprawie gleboznawczej klasyfikacji gruntów (Dz. U. z 2012 r.,poz.1246)

orzekam

1. Zatwierdzić z urzędu projekt zmian gleboznawczej klasyfikacji gruntów w działkach nr 81, 82, 129/1, 159, 160, 168, 180/1, 207, 211, 298, 299, 300, 377 położonych w obrębie ewidencyjnym **Mościska** w jednostce ewidencyjnej Zabrodzie, w powiecie wyszkowskim w województwie mazowieckim, zgodnie z danymi zawartymi w operacie klasyfikacyjnym i na mapie klasyfikacyjnej będącej integralną częścią niniejszej decyzji oraz zmienić decyzje będące w obrocie prawnym zatwierdzające klasyfikacje gruntów obrębu Mościska w części dotyczącej wyżej wymienionych działek.
2. Niniejsza decyzja stanowi podstawę do wprowadzenia zmian w operacie ewidencji gruntów i budynków obrębu Mościska

Uzasadnienie

W związku z realizacją prac geodezyjnych dotyczących modernizacji ewidencji gruntów i budynków obrębu Mościska wykonywaną na podstawie art.24a ustawy z dnia 17 maja 1989 roku Prawo geodezyjne i Kartograficzne (tj. Dz. U. z 2010r., nr 193, poz.1287. ze zm.)w ramach projektu „wsparcie prac związanych z przekształceniem ewidencji gruntów i budynków (EGiB) do postaci cyfrowej, uzupełnienie danych dotyczących budynków oraz modernizacja tego rejestru, przekształcenie mapy zasadniczej do postaci numerycznej, prace związane z przekształceniem do postaci cyfrowej innych danych przestrzennych”, stwierdzono liczne zmiany w sposobie użytkowania gruntów. Zmienione użytki wymagały ponownego określenia klasy bonitacyjnej, a ponadto miały wpływ na przebieg konturów klasyfikacyjnych położonych w bezpośrednim sąsiedztwie.

Mając na uwadze powyższe okoliczności, zaszła potrzeba przeprowadzenia aktualizacji gleboznawczej klasyfikacji gruntów.

Przeprowadzenie aktualizacji gleboznawczej klasyfikacji gruntów obrębu Mościska spowodowane było również potrzebą dostosowania sposobu oznaczenia użytków do obowiązujących przepisów.

Aktualizację gleboznawczej klasyfikacji gruntów przeprowadzono zgodnie z przepisami rozporządzenia Rady Ministrów z dnia 12 września 2012 r., w sprawie gleboznawczej klasyfikacji gruntów (Dz. U. z 2012r., poz.1246).

Strony zostały zawiadomione pisemnie na adres wskazany w ewidencji gruntów i budynków, o wszczęciu z urzędu postępowania oraz o terminie przeprowadzenia gleboznawczej klasyfikacji zmienionych użytków na gruntach, na których przeprowadzona jest modernizacja ewidencji gruntów i budynków obrębu Mościska.

Aktualizację gleboznawczej klasyfikacji gruntów przeprowadził w wyznaczonym terminie , tj. w od 4.06.2014r. do 31.07.2014r. upoważniony przez Starostę Wyszkowskiego, klasyfikator Pan Jacek Medwecki.

Projekt ustalenia gleboznawczej klasyfikacji gruntów był wyłożony do publicznego wglądu w okresie od dnia 1.08.2014 do 15.08.2014r.

W okresie wyłożenia projektu klasyfikacji do działek wymienionych w decyzji nie została zgłoszona żadna uwaga.

Wobec powyższego należało orzec jak w sentencji decyzji

Od niniejszej decyzji przysługuje stronom prawo wniesienia odwołania do Mazowieckiego Wojewódzkiego Inspektora Nadzoru Geodezyjnego i Kartograficznego w Warszawie w terminie 14 dni od daty otrzymania za pośrednictwem Starosty Wyszowskiego

Z URZĘDZU STAROSTY
GEODEZYJNO-KARTOGRAFICZNY
POWIATOWY

mgr inż. Jolanta Szlach

Otrzymują:

1. Właściciele działek wymienionych w orzeczeniu na adres wskazany w ewidencji gruntów
2. Sołtys wsi Mościska – celem wywieszenia na tablicy ogłoszeń
3. Urząd Gminy w Zabrodziu – celem wywieszenia na tablicy ogłoszeń
4. Starostwo Powiatowe w Wyszowie – celem umieszczenia na BIP
5. Geomatic- ul. Wystawowa 51-618 Wrocław – celem dołączenia do dokumentacji
6. a/a -2x

GG.6623.13.1.Z.2014

DECYZJA Nr 13

Na podstawie art. 104, 105 §1 i 107 ustawy z dnia 14 czerwca 1960 r.- Kodeks Postępowania Administracyjnego (Dz. U. z 2013r. poz.267), w związku z art.22 i 24a ustawy z 17 maja 1989r. – Prawo Geodezyjne i Kartograficzne /tj. Dz. U. z 2010r. nr 193, poz.1287 ze zm./,§3, §4 pkt 4, §5 ust.1 pkt 5,§ 11 rozporządzenia Rady Ministrów z 12 września 2012r w sprawie gleboznawczej klasyfikacji gruntów (Dz. U. z 2012 r.,poz.1246)

orzekam

1. **o umorzeniu:** projektu gleboznawczej klasyfikacji gruntów w części dotyczącej działek nr 80, 158, 378 położonych w obrębie ewidencyjnym **Mościska** w jednostce ewidencyjnej Zabrodzie, w powiecie wyszkowskim w województwie mazowieckim, zgodnie z danymi zawartymi w operacie klasyfikacyjnym i na mapie klasyfikacyjnej będącej integralną częścią niniejszej decyzji.

Uzasadnienie

W związku z realizacją prac geodezyjnych dotyczących modernizacji ewidencji gruntów i budynków obrębu Mościska wykonywaną na podstawie art.24a ustawy z dnia 17 maja 1989 roku Prawo geodezyjne i Kartograficzne (tj. Dz. U. z 2010r., nr 193, poz.1287. ze zm.)w ramach projektu „wsparcie prac związanych z przekształceniem ewidencji gruntów i budynków (EGiB) do postaci cyfrowej, uzupełnienie danych dotyczących budynków oraz modernizacja tego rejestru, przekształcenie mapy zasadniczej do postaci numerycznej, prace związane z przekształceniem do postaci cyfrowej innych danych przestrzennych”, stwierdzono liczne zmiany w sposobie użytkowania gruntów. Zmienione użytki wymagały ponownego określenia klasy bonitacyjnej, a ponadto miały wpływ na przebieg konturów klasyfikacyjnych położonych w bezpośrednim sąsiedztwie.

Mając na uwadze powyższe okoliczności, zaszła potrzeba przeprowadzenia aktualizacji gleboznawczej klasyfikacji gruntów.

Przeprowadzenie aktualizacji gleboznawczej klasyfikacji gruntów obrębu Mościska spowodowane było również potrzebą dostosowania sposobu oznaczenia użytków do obowiązujących przepisów.

Aktualizację gleboznawczej klasyfikacji gruntów przeprowadzono zgodnie z przepisami rozporządzenia Rady Ministrów z dnia 12 września 2012 r., w sprawie gleboznawczej klasyfikacji gruntów (Dz. U. z 2012r., poz.1246).

Strony zostały zawiadomione pisemnie na adres wskazany w ewidencji gruntów i budynków, o wszczęciu z urzędu postępowania oraz o terminie przeprowadzenia gleboznawczej klasyfikacji zmienionych użytków na gruntach, na których przeprowadzona jest modernizacja ewidencji gruntów i budynków obrębu Mościska.

Aktualizację gleboznawczej klasyfikacji gruntów przeprowadził w wyznaczonym terminie , tj. w od 4.06.2014r. do 31.07.2014r. upoważniony przez Starostę Wyszkowskiego, klasyfikator Pan Jacek Medwecki.

Projekt ustalenia gleboznawczej klasyfikacji gruntów był wyłożony do publicznego wglądu w okresie od dnia 1.08.2014r. do 15.08.2014r.

Po dokonaniu kontroli terenowej użytkowania gruntów stwierdzono, że działek wymienione w decyzji błędnie zakwalifikowano powykonania prac klasyfikacyjnych. Na działkach tych nie nastąpiła zmiana użytków.

Wobec powyższego należało orzec jak w sentencji decyzji

Od niniejszej decyzji przysługuje stronom prawo wniesienia odwołania do Mazowieckiego Wojewódzkiego Inspektora Nadzoru Geodezyjnego i Kartograficznego w Warszawie w terminie 14 dni od daty otrzymania za pośrednictwem Starosty Wyszковского

Z URZ. STAROSTY
GMINA POWIATOWY
Jolanta Sedziak
inż. Jolanta Sedziak

Otrzymują:

1. Właściciel działki wymienionej w orzeczeniu na adres wskazany w ewidencji gruntów
2. Sołtys wsi Mościska – celem wywieszenia na tablicy ogłoszeń
3. Urząd Gminy w Zabrodziu- celem wywieszenia na tablicy ogłoszeń
4. Starostwo Powiatowe w Wyszkanie – celem umieszczenia na BIP
5. Geomatic- ul. Wystawowa 51-618 Wrocław – celem dołączenia do dokumentacji
6. a/a -2x

GG.6623.14.Z.2014

DECYZJA Nr 14

Na podstawie art. 104 i 107 ustawy z dnia 14 czerwca 1960 r.- Kodeks Postępowania Administracyjnego (Dz. U. z 2013r. poz.267), w związku z art.22 i 24a ustawy z 17 maja 1989r. – Prawo Geodezyjne i Kartograficzne /tj. Dz. U. z 2010r. nr 193, poz.1287 ze zm./, §3, §4 pkt 4, §5 ust.1 pkt 5, § 11 rozporządzenia Rady Ministrów z 12 września 2012r w sprawie gleboznawczej klasyfikacji gruntów (Dz. U. z 2012 r., poz.1246)

orzekam

1. Zatwierdzić z urzędu projekt zmian gleboznawczej klasyfikacji gruntów w działkach nr 1, 2, 8, 9, 272, 273, 274, 276, 336 położonych w obrębie ewidencyjnym **Obrąb** w jednostce ewidencyjnej Zabrodzie, w powiecie wyszkowskim w województwie mazowieckim, zgodnie z danymi zawartymi w operacie klasyfikacyjnym i na mapie klasyfikacyjnej będącej integralną częścią niniejszej decyzji oraz zmienić decyzje będące w obrocie prawnym zatwierdzające klasyfikacje gruntów obrębu Obrąb w części dotyczącej wyżej wymienionych działek.
2. Niniejsza decyzja stanowi podstawę do wprowadzenia zmian w operacie ewidencji gruntów i budynków obrębu Obrąb.

Uzasadnienie

W związku z realizacją prac geodezyjnych dotyczących modernizacji ewidencji gruntów i budynków obrębu Obrąb wykonywaną na podstawie art.24a ustawy z dnia 17 maja 1989 roku Prawo geodezyjne i Kartograficzne (tj. Dz. U. z 2010r., nr 193, poz.1287. ze zm.)w ramach projektu „wsparcie prac związanych z przekształceniem ewidencji gruntów i budynków (EGiB) do postaci cyfrowej, uzupełnienie danych dotyczących budynków oraz modernizacja tego rejestru, przekształcenie mapy zasadniczej do postaci numerycznej, prace związane z przekształceniem do postaci cyfrowej innych danych przestrzennych”, stwierdzono liczne zmiany w sposobie użytkowania gruntów. Zmienione użytki wymagały ponownego określenia klasy bonitacyjnej, a ponadto miały wpływ na przebieg konturów klasyfikacyjnych położonych w bezpośrednim sąsiedztwie.

Mając na uwadze powyższe okoliczności, zaszła potrzeba przeprowadzenia aktualizacji gleboznawczej klasyfikacji gruntów.

Przeprowadzenie aktualizacji gleboznawczej klasyfikacji gruntów obrębu Obrąb spowodowane było również potrzebą dostosowania sposobu oznaczenia użytków do obowiązujących przepisów.

Aktualizację gleboznawczej klasyfikacji gruntów przeprowadzono zgodnie z przepisami rozporządzenia Rady Ministrów z dnia 12 września 2012 r., w sprawie gleboznawczej klasyfikacji gruntów (Dz. U. z 2012r., poz.1246).

Strony zostały zawiadomione pisemnie na adres wskazany w ewidencji gruntów i budynków, o wszczęciu z urzędu postępowania oraz o terminie przeprowadzenia gleboznawczej klasyfikacji zmienionych użytków na gruntach, na których przeprowadzona jest modernizacja ewidencji gruntów i budynków obrębu Obrąb.


Aktualizację gleboznawczej klasyfikacji gruntów przeprowadził w wyznaczonym terminie , tj. w od 4.06.2014r. do 31.07.2014r. upoważniony przez Starostę Wyszkowskiego, klasyfikator Pan Jacek Medwecki.

Projekt ustalenia gleboznawczej klasyfikacji gruntów był wyłożony do publicznego wglądu w okresie od dnia 1.08.2014 do 15.08.2014r.

W okresie wyłożenia projektu klasyfikacji do działek wymienionych w decyzji nie została zgłoszona żadna uwaga.

Wobec powyższego należało orzec jak w sentencji decyzji.

Od niniejszej decyzji przysługuje stronom prawo wniesienia odwołania do Mazowieckiego Wojewódzkiego Inspektora Nadzoru Geodezyjnego i Kartograficznego w Warszawie w terminie 14 dni od daty otrzymania za pośrednictwem Starosty Wyszowskiego.

Z URZ. STAROSTY
GEODEZYJNO-KARTOGRAFICZNY

mgr inż. Jolanta Sedziak

Otrzymują:

1. Właściciele działek wymienionych w orzeczeniu na adres wskazany w ewidencji gruntów.
2. Sołtys wsi Obręb – celem wywieszenia na tablicy ogłoszeń.
3. Urząd Gminy w Zabrodziu – celem wywieszenia na tablicy ogłoszeń.
4. Starostwo Powiatowe w Wyszowie – celem umieszczenia na BIP.
5. Geomatic- ul. Wystawowa 51-618 Wrocław – celem dołączenia do dokumentacji.
6. a/a -2x.

Wyszków ,dnia 24.11.2014r.

GG.6623.14.1.Z.2014

DECYZJA Nr 14

Na podstawie art. 104, 105 §1 i 107 ustawy z dnia 14 czerwca 1960 r.- Kodeks Postępowania Administracyjnego (Dz. U. z 2013r. poz.267), w związku z art.22 i 24a ustawy z 17 maja 1989r. – Prawo Geodezyjne i Kartograficzne /tj. Dz. U. z 2010r. nr 193, poz.1287 ze zm./,§3, §4 pkt 4, §5 ust.1 pkt 5,§ 11 rozporządzenia Rady Ministrów z 12 września 2012r w sprawie gleboznawczej klasyfikacji gruntów (Dz. U. z 2012 r.,poz.1246)

orzekam

1. **o umorzeniu:** projektu gleboznawczej klasyfikacji gruntów w części dotyczącej działki nr 289 położonej w obrębie ewidencyjnym **Obrąb** w jednostce ewidencyjnej Zabrodzie, w powiecie wyszkowskim w województwie mazowieckim, zgodnie z danymi zawartymi w operacie klasyfikacyjnym i na mapie klasyfikacyjnej będącej integralną częścią niniejszej decyzji.

Uzasadnienie

W związku z realizacją prac geodezyjnych dotyczących modernizacji ewidencji gruntów i budynków obrębu Obrąb wykonywaną na podstawie art.24a ustawy z dnia 17 maja 1989 roku Prawo geodezyjne i Kartograficzne (tj. Dz. U. z 2010r., nr 193, poz.1287. ze zm.)w ramach projektu „wsparcie prac związanych z przekształceniem ewidencji gruntów i budynków (EGiB) do postaci cyfrowej, uzupełnienie danych dotyczących budynków oraz modernizacja tego rejestru, przekształcenie mapy zasadniczej do postaci numerycznej, prace związane z przekształceniem do postaci cyfrowej innych danych przestrzennych”, stwierdzono liczne zmiany w sposobie użytkowania gruntów. Zmienione użytki wymagały ponownego określenia klasy bonitacyjnej, a ponadto miały wpływ na przebieg konturów klasyfikacyjnych położonych w bezpośrednim sąsiedztwie.

Mając na uwadze powyższe okoliczności, zaszła potrzeba przeprowadzenia aktualizacji gleboznawczej klasyfikacji gruntów.

Przeprowadzenie aktualizacji gleboznawczej klasyfikacji gruntów obrębu Obrąb spowodowane było również potrzebą dostosowania sposobu oznaczenia użytków do obowiązujących przepisów.

Aktualizację gleboznawczej klasyfikacji gruntów przeprowadzono zgodnie z przepisami rozporządzenia Rady Ministrów z dnia 12 września 2012 r., w sprawie gleboznawczej klasyfikacji gruntów (Dz. U. z 2012r., poz.1246).

Strony zostały zawiadomione pisemnie na adres wskazany w ewidencji gruntów i budynków, o wszczęciu z urzędu postępowania oraz o terminie przeprowadzenia gleboznawczej klasyfikacji zmienionych użytków na gruntach, na których przeprowadzona jest modernizacja ewidencji gruntów i budynków obrębu Obrąb.

Aktualizację gleboznawczej klasyfikacji gruntów przeprowadził w wyznaczonym terminie , tj. w od 4.06.2014r. do 31.07.2014r. upoważniony przez Starostę Wyszkowskiego, klasyfikator Pan Jacek Medwecki.

Projekt ustalenia gleboznawczej klasyfikacji gruntów był wyłożony do publicznego wglądu w okresie od dnia 1.08.2014r. do 15.08.2014r.

Po dokonaniu kontroli użytkowania gruntów stwierdzono ,że działka 289 została błędnie zakwalifikowana do prac klasyfikacyjnych .Na działce tej nie nastąpiła zmiana użytków.

Wobec powyższego należało orzec jak w sentencji decyzji.

Od niniejszej decyzji przysługuje stronom prawo wniesienia odwołania do Mazowieckiego Wojewódzkiego Inspektora Nadzoru Geodezyjnego i Kartograficznego w Warszawie w terminie 14 dni od daty otrzymania za pośrednictwem Starosty Wyszowskiego.

Z UP. STAROSTY
GEODETA POWIATOWY

mgr inż. Aleksandra Sędziak

Otrzymują:

1. Właściciel działki wymienionej w orzeczeniu na adres wskazany w ewidencji gruntów.
2. Sołtys wsi Obręb – celem wywieszenia na tablicy ogłoszeń.
3. Urząd Gminy w Zabrodziu- celem wywieszenia na tablicy ogłoszeń.
4. Starostwo Powiatowe w Wyszowie – celem umieszczenia na BIP.
5. Geomatic- ul .Wystawowa 51-618 Wrocław –celem dołączenia do dokumentacji.
6. a/a -2x.

GG.6623.15.Z.2014

DECYZJA Nr 15

Na podstawie art. 104 i 107 ustawy z dnia 14 czerwca 1960 r.- Kodeks Postępowania Administracyjnego (Dz. U. z 2013r. poz.267), w związku z art.22 i 24a ustawy z 17 maja 1989r. – Prawo Geodezyjne i Kartograficzne /tj. Dz. U. z 2010r. nr 193, poz.1287 ze zm./,§3, §4 pkt 4, §5 ust.1 pkt 5,§ 11 rozporządzenia Rady Ministrów z 12 września 2012r w sprawie gleboznawczej klasyfikacji gruntów (Dz. U. z 2012 r.,poz.1246)

orzekam

1. Zatwierdzić z urzędu projekt zmian gleboznawczej klasyfikacji gruntów w działkach nr 7, 31, 32, 33, 35, 36, 51, 52, 90, 91, 94, 96, 97, 111, 112, 114, 155, 156, 157, 161/3, 161/4, 282/2 położonych w obrębie ewidencyjnym **Płatków** w jednostce ewidencyjnej Zabrodzie, w powiecie wyszkowskim w województwie mazowieckim, zgodnie z danymi zawartymi w operacie klasyfikacyjnym i na mapie klasyfikacyjnej będącej integralną częścią niniejszej decyzji oraz zmienić decyzje będące w obrocie prawnym zatwierdzające klasyfikacje gruntów obrębu Płatków w części dotyczącej wyżej wymienionych działek.
2. Niniejsza decyzja stanowi podstawę do wprowadzenia zmian w operacie ewidencji gruntów i budynków obrębu Płatków.

Uzasadnienie

W związku z realizacją prac geodezyjnych dotyczących modernizacji ewidencji gruntów i budynków obrębu Płatków wykonywaną na podstawie art.24a ustawy z dnia 17 maja 1989 roku Prawo geodezyjne i Kartograficzne (tj. Dz. U. z 2010r., nr 193, poz.1287. ze zm.)w ramach projektu „wsparcie prac związanych z przekształceniem ewidencji gruntów i budynków (EGiB) do postaci cyfrowej, uzupełnienie danych dotyczących budynków oraz modernizacja tego rejestru, przekształcenie mapy zasadniczej do postaci numerycznej, prace związane z przekształceniem do postaci cyfrowej innych danych przestrzennych”, stwierdzono liczne zmiany w sposobie użytkowania gruntów. Zmienione użytki wymagały ponownego określenia klasy bonitacyjnej, a ponadto miały wpływ na przebieg konturów klasyfikacyjnych położonych w bezpośrednim sąsiedztwie.

Mając na uwadze powyższe okoliczności, zaszła potrzeba przeprowadzenia aktualizacji gleboznawczej klasyfikacji gruntów.

Przeprowadzenie aktualizacji gleboznawczej klasyfikacji gruntów obrębu Płatków spowodowane było również potrzebą dostosowania sposobu oznaczenia użytków do obowiązujących przepisów.

Aktualizację gleboznawczej klasyfikacji gruntów przeprowadzono zgodnie z przepisami rozporządzenia Rady Ministrów z dnia 12 września 2012 r., w sprawie gleboznawczej klasyfikacji gruntów (Dz. U. z 2012r., poz.1246).

Strony zostały zawiadomione pisemnie na adres wskazany w ewidencji gruntów i budynków, o wszczęciu z urzędu postępowania oraz o terminie przeprowadzenia gleboznawczej klasyfikacji zmienionych użytków na gruntach, na których przeprowadzona jest modernizacja ewidencji gruntów i budynków obrębu Płatków.

Aktualizację gleboznawczej klasyfikacji gruntów przeprowadził w wyznaczonym terminie , tj. w od 5.06.2014r. do 31.07.2014r. upoważniony przez Starostę Wyszkowskiego, klasyfikator Pan Jacek Medwecki.

Projekt ustalenia gleboznawczej klasyfikacji gruntów był wyłożony do publicznego wglądu w okresie od dnia 1.08.2014 do 15.08.2014r.

W okresie wyłożenia projektu klasyfikacji do pozostałych wymienionych w decyzji nie została zgłoszona żadna uwaga.

Wobec powyższego należało orzec jak w sentencji decyzji.

Od niniejszej decyzji przysługuje stronom prawo wniesienia odwołania do Mazowieckiego Wojewódzkiego Inspektora Nadzoru Geodezyjnego i Kartograficznego w Warszawie w terminie 14 dni od daty otrzymania za pośrednictwem Starosty Wyszковского.



Otrzymują:

1. Właściciele działek wymienionych w orzeczeniu na adres wskazany w ewidencji gruntów.
2. Sołtys wsi Płatków – celem wywieszenia na tablicy ogłoszeń.
3. Urząd Gminy w Zabrodziu – celem wywieszenia na tablicy ogłoszeń.
4. Starostwo Powiatowe w Wyszkanie – celem umieszczenia na BIP.
5. Geomatic- ul. Wystawowa 51-618 Wrocław – celem dołączenia do dokumentacji.
6. a/a -2x.

Wyszków, dnia 25.11.2014r.

DECYZJA Nr 15

Na podstawie art. 104 i 107 ustawy z dnia 14 czerwca 1960 r.- Kodeks Postępowania Administracyjnego (Dz. U. z 2013r. poz.267), w związku z art.22 i 24a ustawy z 17 maja 1989r. – Prawo Geodezyjne i Kartograficzne /tj. Dz. U. z 2010r. nr 193, poz.1287 ze zm./, §3, §4 pkt 4, §5 ust.1 pkt 5, § 11 rozporządzenia Rady Ministrów z 12 września 2012r w sprawie gleboznawczej klasyfikacji gruntów (Dz. U. z 2012 r., poz.1246)

orzekam

1. Zatwierdzić z urzędu projekt zmian gleboznawczej klasyfikacji gruntów w działce nr 13 położonej w obrębie ewidencyjnym **Płatków** w jednostce ewidencyjnej Zabrodzie, w powiecie wyszkowskim w województwie mazowieckim, zgodnie z danymi zawartymi w operacie klasyfikacyjnym i na mapie klasyfikacyjnej będącej integralną częścią niniejszej decyzji oraz zmienić decyzje będące w obrocie prawnym zatwierdzające klasyfikacje gruntów obrębu Płatków w części dotyczącej wyżej wymienionych działek.
2. Niniejsza decyzja stanowi podstawę do wprowadzenia zmian w operacie ewidencji gruntów i budynków obrębu Płatków.

Uzasadnienie

W związku z realizacją prac geodezyjnych dotyczących modernizacji ewidencji gruntów i budynków obrębu Płatków wykonywaną na podstawie art.24a ustawy z dnia 17 maja 1989 roku Prawo geodezyjne i Kartograficzne (tj. Dz. U. z 2010r., nr 193, poz.1287. ze zm.)w ramach projektu „wsparcie prac związanych z przekształceniem ewidencji gruntów i budynków (EGiB) do postaci cyfrowej, uzupełnienie danych dotyczących budynków oraz modernizacja tego rejestru, przekształcenie mapy zasadniczej do postaci numerycznej, prace związane z przekształceniem do postaci cyfrowej innych danych przestrzennych”, stwierdzono liczne zmiany w sposobie użytkowania gruntów. Zmienione użytki wymagały ponownego określenia klasy bonitacyjnej, a ponadto miały wpływ na przebieg konturów klasyfikacyjnych położonych w bezpośrednim sąsiedztwie.

Mając na uwadze powyższe okoliczności, zaszła potrzeba przeprowadzenia aktualizacji gleboznawczej klasyfikacji gruntów.

Przeprowadzenie aktualizacji gleboznawczej klasyfikacji gruntów obrębu Płatków spowodowane było również potrzebą dostosowania sposobu oznaczenia użytków do obowiązujących przepisów.

Aktualizację gleboznawczej klasyfikacji gruntów przeprowadzono zgodnie z przepisami rozporządzenia Rady Ministrów z dnia 12 września 2012 r., w sprawie gleboznawczej klasyfikacji gruntów (Dz. U. z 2012r., poz.1246).

Strony zostały zawiadomione pisemnie na adres wskazany w ewidencji gruntów i budynków, o wszczęciu z urzędu postępowania oraz o terminie przeprowadzenia gleboznawczej klasyfikacji zmienionych użytków na gruntach, na których przeprowadzona jest modernizacja ewidencji gruntów i budynków obrębu Płatków.


Aktualizację gleboznawczej klasyfikacji gruntów przeprowadził w wyznaczonym terminie, tj. w od 5.06.2014r. do 31.07.2014r. upoważniony przez Starostę Wyszkowskiego, klasyfikator Pan Jacek Medwecki.

Projekt ustalenia gleboznawczej klasyfikacji gruntów był wyłożony do publicznego wglądu w okresie od dnia 1.08.2014 do 15.08.2014r.

W okresie wyłożenia projektu klasyfikacji właściciel działki nr 13 oświadczył, iż nie zgadza się na zmianę klasyfikacji. W uzasadnieniu podał, że na działce występuje zakrzaczenie. Po dokonaniu kontroli przez klasyfikatora oraz dokładnej analizie zebranych dowodów organ stwierdził, że nowy kontur Ls stanowi naturalne przedłużenie istniejącego konturu LsV i nie jest zasadne zmieniać zasięg lub usuwać nowy kontur Ls.

Wobec powyższego należało orzec jak w sentencji decyzji.

Od niniejszej decyzji przysługuje stronom prawo wniesienia odwołania do Mazowieckiego Wojewódzkiego Inspektora Nadzoru Geodezyjnego i Kartograficznego w Warszawie w terminie 14 dni od daty otrzymania za pośrednictwem Starosty Wyszowskiego.

Z U.D. STAROSTY
GEODETY POWIATOWY

mgr inż. Jolanta Sędziak

Otrzymują:

1. Właściciele działki wymienionej w orzeczeniu na adres wskazany w ewidencji gruntów.
2. Sołtys wsi Płatków – celem wywieszenia na tablicy ogłoszeń.
3. Urząd Gminy w Zabrodziu – celem wywieszenia na tablicy ogłoszeń.
4. Starostwo Powiatowe w Wyszowie – celem umieszczenia na BIP.
5. Geomatic- ul. Wystawowa 51-618 Wrocław – celem dołączenia do dokumentacji.
6. a/a -2x.

DECYZJA Nr 15

Na podstawie art. 104, 105 §1 i 107 ustawy z dnia 14 czerwca 1960 r.- Kodeks Postępowania Administracyjnego (Dz. U. z 2013r. poz.267), w związku z art.22 i 24a ustawy z 17 maja 1989r. – Prawo Geodezyjne i Kartograficzne /tj. Dz. U. z 2010r. nr 193, poz.1287 ze zm./,§3, §4 pkt 4, §5 ust.1 pkt 5,§ 11 rozporządzenia Rady Ministrów z 12 września 2012r w sprawie gleboznawczej klasyfikacji gruntów (Dz. U. z 2012 r.,poz.1246)

orzekam

1. **o umorzeniu:** projektu gleboznawczej klasyfikacji gruntów w części dotyczącej działek nr 54, 57, 152, 163 położonych w obrębie ewidencyjnym **Płatków** w jednostce ewidencyjnej Zabrodzie, w powiecie wyszkowskim w województwie mazowieckim, zgodnie z danymi zawartymi w operacie klasyfikacyjnym i na mapie klasyfikacyjnej będącej integralną częścią niniejszej decyzji.

Uzasadnienie

W związku z realizacją prac geodezyjnych dotyczących modernizacji ewidencji gruntów i budynków obrębu Płatków wykonywaną na podstawie art.24a ustawy z dnia 17 maja 1989 roku Prawo geodezyjne i Kartograficzne (tj. Dz. U. z 2010r., nr 193, poz.1287. ze zm.)w ramach projektu „wsparcie prac związanych z przekształceniem ewidencji gruntów i budynków (EGiB) do postaci cyfrowej, uzupełnienie danych dotyczących budynków oraz modernizacja tego rejestru, przekształcenie mapy zasadniczej do postaci numerycznej, prace związane z przekształceniem do postaci cyfrowej innych danych przestrzennych”, stwierdzono liczne zmiany w sposobie użytkowania gruntów. Zmienione użytki wymagały ponownego określenia klasy bonitacyjnej, a ponadto miały wpływ na przebieg konturów klasyfikacyjnych położonych w bezpośrednim sąsiedztwie.

Mając na uwadze powyższe okoliczności, zaszła potrzeba przeprowadzenia aktualizacji gleboznawczej klasyfikacji gruntów.

Przeprowadzenie aktualizacji gleboznawczej klasyfikacji gruntów obrębu Płatków spowodowane było również potrzebą dostosowania sposobu oznaczenia użytków do obowiązujących przepisów.

Aktualizację gleboznawczej klasyfikacji gruntów przeprowadzono zgodnie z przepisami rozporządzenia Rady Ministrów z dnia 12 września 2012 r., w sprawie gleboznawczej klasyfikacji gruntów (Dz. U. z 2012r., poz.1246).

Strony zostały zawiadomione pisemnie na adres wskazany w ewidencji gruntów i budynków, o wszczęciu z urzędu postępowania oraz o terminie przeprowadzenia gleboznawczej klasyfikacji zmienionych użytków na gruntach, na których przeprowadzona jest modernizacja ewidencji gruntów i budynków obrębu Płatków.


Aktualizację gleboznawczej klasyfikacji gruntów przeprowadził w wyznaczonym terminie , tj. w od 5.06.2014r. do 31.07.2014r. upoważniony przez Starostę Wyszkowskiego, klasyfikator Pan Jacek Medwecki.

Projekt ustalenia gleboznawczej klasyfikacji gruntów był wyłożony do publicznego wglądu w okresie od dnia 1.08.2014r. do 15.08.2014r.

Działki wymienione w decyzji błędnie zakwalifikowano do prac klasyfikacyjnych. Na działkach tych nie nastąpiła zmiana użytków.

Wobec powyższego należało orzec jak w sentencji decyzji.

Od niniejszej decyzji przysługuje stronom prawo wniesienia odwołania do Mazowieckiego Wojewódzkiego Inspektora Nadzoru Geodezyjnego i Kartograficznego w Warszawie w terminie 14 dni od daty otrzymania za pośrednictwem Starosty Wyszowskiego.

ELŻBIETA STAROSTY
GEODEZISTA POWIATOWY

mgr inż. Jolanta Szlach

Otrzymują:

1. Właściciel działki wymienionej w orzeczeniu na adres wskazany w ewidencji gruntów.
2. Sołtys wsi Płatków – celem wywieszenia na tablicy ogłoszeń.
3. Urząd Gminy w Zabrodziu- celem wywieszenia na tablicy ogłoszeń.
4. Starostwo Powiatowe w Wyszowie – celem umieszczenia na BIP.
5. Geomatic- ul .Wystawowa 51-618 Wrocław –celem dołączenia do dokumentacji.
6. a/a -2x.

DECYZJA Nr 16

Na podstawie art. 104, 105 §1 i 107 ustawy z dnia 14 czerwca 1960 r.- Kodeks Postępowania Administracyjnego (Dz. U. z 2013r. poz.267), w związku z art.22 i 24a ustawy z 17 maja 1989r. – Prawo Geodezyjne i Kartograficzne /tj. Dz. U. z 2010r. nr 193, poz.1287 ze zm./,§3, §4 pkt 4, §5 ust.1 pkt 5,§ 11 rozporządzenia Rady Ministrów z 12 września 2012r w sprawie gleboznawczej klasyfikacji gruntów (Dz. U. z 2012 r.,poz.1246)

orzekam

1. **o umorzeniu:** projektu gleboznawczej klasyfikacji gruntów w części dotyczącej działek nr 144/2, 146, 150/1, 150/2, 150/3, 150/4, 154 położonych w obrębie ewidencyjnym **Podgać** w jednostce ewidencyjnej Zabrodzie, w powiecie wyszkowskim w województwie mazowieckim, zgodnie z danymi zawartymi w operacie klasyfikacyjnym i na mapie klasyfikacyjnej będącej integralną częścią niniejszej decyzji.

Uzasadnienie

W związku z realizacją prac geodezyjnych dotyczących modernizacji ewidencji gruntów i budynków obrębu Podgać wykonywaną na podstawie art.24a ustawy z dnia 17 maja 1989 roku Prawo geodezyjne i Kartograficzne (tj. Dz. U. z 2010r., nr 193, poz.1287. ze zm.)w ramach projektu „wsparcie prac związanych z przekształceniem ewidencji gruntów i budynków (EGiB) do postaci cyfrowej, uzupełnienie danych dotyczących budynków oraz modernizacja tego rejestru, przekształcenie mapy zasadniczej do postaci numerycznej, prace związane z przekształceniem do postaci cyfrowej innych danych przestrzennych”, stwierdzono liczne zmiany w sposobie użytkowania gruntów. Zmienione użytki wymagały ponownego określenia klasy bonitacyjnej, a ponadto miały wpływ na przebieg konturów klasyfikacyjnych położonych w bezpośrednim sąsiedztwie.

Mając na uwadze powyższe okoliczności, zaszła potrzeba przeprowadzenia aktualizacji gleboznawczej klasyfikacji gruntów.

Przeprowadzenie aktualizacji gleboznawczej klasyfikacji gruntów obrębu Podgać spowodowane było również potrzebą dostosowania sposobu oznaczenia użytków do obowiązujących przepisów.

Aktualizację gleboznawczej klasyfikacji gruntów przeprowadzono zgodnie z przepisami rozporządzenia Rady Ministrów z dnia 12 września 2012 r., w sprawie gleboznawczej klasyfikacji gruntów (Dz. U. z 2012r., poz.1246).

Strony zostały zawiadomione pisemnie na adres wskazany w ewidencji gruntów i budynków, o wszczęciu z urzędu postępowania oraz o terminie przeprowadzenia gleboznawczej klasyfikacji zmienionych użytków na gruntach, na których przeprowadzona jest modernizacja ewidencji gruntów i budynków obrębu Podgać.

Aktualizację gleboznawczej klasyfikacji gruntów przeprowadził w wyznaczonym terminie , tj. w od 5.06.2014r. do 31.07.2014r. upoważniony przez Starostę Wyszkowskiego, klasyfikator Pan Jacek Medwecki.

Projekt ustalenia gleboznawczej klasyfikacji gruntów był wyłożony do publicznego wglądu w okresie od dnia 1.08.2014r. do 15.08.2014r.

W okresie wyłożenia projektu klasyfikacji nie wpłynęły uwagi.

Działki wymienione w decyzji błędnie zakwalifikowano do gleboznawczej klasyfikacji gruntów. Na działkach tych nie nastąpiła zmiana użytków.

Wobec powyższego należało orzec jak w sentencji decyzji.

Od niniejszej decyzji przysługuje stronom prawo wniesienia odwołania do Mazowieckiego Wojewódzkiego Inspektora Nadzoru Geodezyjnego i Kartograficznego w Warszawie w terminie 14 dni od daty otrzymania za pośrednictwem Starosty Wyszковского.


ZUS STAROSTY
GEODEZYJNY I KARTOGRAFICZNY
W WYŻKOWIE
mgr inż. Andrzej Sęziak

Otrzymują:

1. Właściciel działki wymienionej w orzeczeniu na adres wskazany w ewidencji gruntów.
2. Sołtys wsi Podgać – celem wywieszenia na tablicy ogłoszeń.
3. Urząd Gminy w Zabrodziu- celem wywieszenia na tablicy ogłoszeń.
4. Starostwo Powiatowe w Wyszkowym – celem umieszczenia na BIP.
5. Geomatic- ul .Wystawowa 51-618 Wrocław –celem dołączenia do dokumentacji.
6. a/a -2x.

Wyszków, dnia 25.11.2014r.

DECYZJA Nr 17

Na podstawie art. 104 i 107 ustawy z dnia 14 czerwca 1960 r.- Kodeks Postępowania Administracyjnego (Dz. U. z 2013r. poz.267), w związku z art.22 i 24a ustawy z 17 maja 1989r. – Prawo Geodezyjne i Kartograficzne /tj. Dz. U. z 2010r. nr 193, poz.1287 ze zm./, §3, §4 pkt 4, §5 ust.1 pkt 5, § 11 rozporządzenia Rady Ministrów z 12 września 2012r w sprawie gleboznawczej klasyfikacji gruntów (Dz. U. z 2012 r., poz.1246)

orzekam

1. Zatwierdzić z urzędu projekt zmian gleboznawczej klasyfikacji gruntów w działkach nr 6, 23, 24, 52/1, 53/1, 55/5 położonych w obrębie ewidencyjnym **Przykory** w jednostce ewidencyjnej Zabrodzie, w powiecie wyszkowskim w województwie mazowieckim, zgodnie z danymi zawartymi w operacie klasyfikacyjnym i na mapie klasyfikacyjnej będącej integralną częścią niniejszej decyzji oraz zmienić decyzje będące w obrocie prawnym zatwierdzające klasyfikacje gruntów obrębu Przykory w części dotyczącej wyżej wymienionych działek.
2. Niniejsza decyzja stanowi podstawę do wprowadzenia zmian w operacie ewidencji gruntów i budynków obrębu Przykory

Uzasadnienie

W związku z realizacją prac geodezyjnych dotyczących modernizacji ewidencji gruntów i budynków obrębu Przykory wykonywaną na podstawie art.24a ustawy z dnia 17 maja 1989 roku Prawo geodezyjne i Kartograficzne (tj. Dz. U. z 2010r., nr 193, poz.1287. ze zm.)w ramach projektu „wsparcie prac związanych z przekształceniem ewidencji gruntów i budynków (EGiB) do postaci cyfrowej, uzupełnienie danych dotyczących budynków oraz modernizacja tego rejestru, przekształcenie mapy zasadniczej do postaci numerycznej, prace związane z przekształceniem do postaci cyfrowej innych danych przestrzennych”, stwierdzono liczne zmiany w sposobie użytkowania gruntów. Zmienione użytki wymagały ponownego określenia klasy bonitacyjnej, a ponadto miały wpływ na przebieg konturów klasyfikacyjnych położonych w bezpośrednim sąsiedztwie.

Mając na uwadze powyższe okoliczności, zaszła potrzeba przeprowadzenia aktualizacji gleboznawczej klasyfikacji gruntów.

Przeprowadzenie aktualizacji gleboznawczej klasyfikacji gruntów obrębu Przykory spowodowane było również potrzebą dostosowania sposobu oznaczenia użytków do obowiązujących przepisów.

Aktualizację gleboznawczej klasyfikacji gruntów przeprowadzono zgodnie z przepisami rozporządzenia Rady Ministrów z dnia 12 września 2012 r., w sprawie gleboznawczej klasyfikacji gruntów (Dz. U. z 2012r., poz.1246).

Strony zostały zawiadomione pisemnie na adres wskazany w ewidencji gruntów i budynków, o wszczęciu z urzędu postępowania oraz o terminie przeprowadzenia gleboznawczej klasyfikacji zmienionych użytków na gruntach, na których przeprowadzona jest modernizacja ewidencji gruntów i budynków obrębu Przykory.

Aktualizację gleboznawczej klasyfikacji gruntów przeprowadził w wyznaczonym terminie , tj. w od 4.06.2014r. do 31.07.2014r. upoważniony przez Starostę Wyszkowskiego, klasyfikator Pan Jacek Medwecki.

Projekt ustalenia gleboznawczej klasyfikacji gruntów był wyłożony do publicznego wglądu w okresie od dnia 1.08.2014 do 15.08.2014r.

W okresie wyłożenia projektu klasyfikacji do działek wymienionych w decyzji nie została zgłoszona żadna uwaga.

Wobec powyższego należało orzec jak w sentencji decyzji.

Od niniejszej decyzji przysługuje stronom prawo wniesienia odwołania do Mazowieckiego Wojewódzkiego Inspektora Nadzoru Geodezyjnego i Kartograficznego w Warszawie w terminie 14 dni od daty otrzymania za pośrednictwem Starosty Wyszковского.

Z. P. STAROSTY
GEODEZJA POWIATOWY

mgr inż. Jolanta Szlach

Otrzymują:

1. Właściciele działek wymienionych w orzeczeniu na adres wskazany w ewidencji gruntów.
2. Sołtys wsi Przykory – celem wywieszenia na tablicy ogłoszeń.
3. Urząd Gminy w Zabrodziu – celem wywieszenia na tablicy ogłoszeń.
4. Starostwo Powiatowe w Wyszkowej – celem umieszczenia na BIP.
5. Geomatic- ul .Wystawowa 51-618 Wrocław –celem dołączenia do dokumentacji.
- 6.a/a -2x.

DECYZJA Nr 17

Na podstawie art. 104, 105 §1 i 107 ustawy z dnia 14 czerwca 1960 r.- Kodeks Postępowania Administracyjnego (Dz. U. z 2013r. poz.267), w związku z art.22 i 24a ustawy z 17 maja 1989r. – Prawo Geodezyjne i Kartograficzne /tj. Dz. U. z 2010r. nr 193, poz.1287 ze zm./,§3, §4 pkt 4, §5 ust.1 pkt 5,§ 11 rozporządzenia Rady Ministrów z 12 września 2012r w sprawie gleboznawczej klasyfikacji gruntów (Dz. U. z 2012 r.,poz.1246)

orzekam

1. **o umorzeniu:** projektu gleboznawczej klasyfikacji gruntów w części dotyczącej działki nr 25 położonej w obrębie ewidencyjnym **Przykory** w jednostce ewidencyjnej Zabrodzie, w powiecie wyszkowskim w województwie mazowieckim, zgodnie z danymi zawartymi w operacie klasyfikacyjnym i na mapie klasyfikacyjnej będącej integralną częścią niniejszej decyzji.

Uzasadnienie

W związku z realizacją prac geodezyjnych dotyczących modernizacji ewidencji gruntów i budynków obrębu Przykory wykonywaną na podstawie art.24a ustawy z dnia 17 maja 1989 roku Prawo geodezyjne i Kartograficzne (tj. Dz. U. z 2010r., nr 193, poz.1287. ze zm.)w ramach projektu „wsparcie prac związanych z przekształceniem ewidencji gruntów i budynków (EGiB) do postaci cyfrowej, uzupełnienie danych dotyczących budynków oraz modernizacja tego rejestru, przekształcenie mapy zasadniczej do postaci numerycznej, prace związane z przekształceniem do postaci cyfrowej innych danych przestrzennych”, stwierdzono liczne zmiany w sposobie użytkowania gruntów. Zmienione użytki wymagały ponownego określenia klasy bonitacyjnej, a ponadto miały wpływ na przebieg konturów klasyfikacyjnych położonych w bezpośrednim sąsiedztwie.

Mając na uwadze powyższe okoliczności, zaszła potrzeba przeprowadzenia aktualizacji gleboznawczej klasyfikacji gruntów.

Przeprowadzenie aktualizacji gleboznawczej klasyfikacji gruntów obrębu Przykory spowodowane było również potrzebą dostosowania sposobu oznaczenia użytków do obowiązujących przepisów.

Aktualizację gleboznawczej klasyfikacji gruntów przeprowadzono zgodnie z przepisami rozporządzenia Rady Ministrów z dnia 12 września 2012 r., w sprawie gleboznawczej klasyfikacji gruntów (Dz. U. z 2012r., poz.1246).

Strony zostały zawiadomione pisemnie na adres wskazany w ewidencji gruntów i budynków, o wszczęciu z urzędu postępowania oraz o terminie przeprowadzenia gleboznawczej klasyfikacji zmienionych użytków na gruntach, na których przeprowadzona jest modernizacja ewidencji gruntów i budynków obrębu Przykory.

Aktualizację gleboznawczej klasyfikacji gruntów przeprowadził w wyznaczonym terminie , tj. w od 4.06.2014r. do 31.07.2014r. upoważniony przez Starostę Wyszkowskiego, klasyfikator Pan Jacek Medwecki.

Projekt ustalenia gleboznawczej klasyfikacji gruntów był wyłożony do publicznego wglądu w okresie od dnia 1.08.2014r. do 15.08.2014r.

W okresie wyłożenia projektu klasyfikacji nie wpłynęły uwagi.

Działkę wymienioną w decyzji błędnie zakwalifikowano do klasyfikacji. Na działce tej nie nastąpiła zmiana użytków.

Wobec powyższego należało orzec jak w sentencji decyzji.

Od niniejszej decyzji przysługuje stronom prawo wniesienia odwołania do Mazowieckiego Wojewódzkiego Inspektora Nadzoru Geodezyjnego i Kartograficznego w Warszawie w terminie 14 dni od daty otrzymania za pośrednictwem Starosty Wyszowskiego.

Z. W. STAROSTY
GMINY POWIATOWY
mgr inż. Jolanta Sędziak

Otrzymują:

1. Właściciel działki wymienionej w orzeczeniu na adres wskazany w ewidencji gruntów.
2. Sołtys wsi Przykory – celem wywieszenia na tablicy ogłoszeń.
3. Urząd Gminy w Zabrodziu- celem wywieszenia na tablicy ogłoszeń.
4. Starostwo Powiatowe w Wyszowie – celem umieszczenia na BIP.
5. Geomatic- ul .Wystawowa 51-618 Wrocław –celem dołączenia do dokumentacji.
6. a/a -2x.

DECYZJA Nr 18

Na podstawie art. 104 ustawy z dnia 14 czerwca 1960 r.- Kodeks Postępowania Administracyjnego (Dz. U. z 2013r. poz.267), w związku z art.22 i 24a ustawy z 17 maja 1989r. – Prawo Geodezyjne i Kartograficzne /tj. Dz. U. z 2010r. nr 193, poz.1287 ze zm./,§3, §4 pkt 4, §5 ust.1 pkt 5,§ 11 rozporządzenia Rady Ministrów z 12 września 2012r w sprawie gleboznawczej klasyfikacji gruntów (Dz. U. z 2012 r.,poz.1246)

orzekam

1. Zatwierdzić z urzędu projekt zmian gleboznawczej klasyfikacji gruntów w działkach nr 4/1, 4/3, 11/12, 10/21, 65/2, 66, 68, 69, 70, 71, 72, 90, 357, 360, 426, 427, 428, 429, 430/2, 431, 497, 498, 512, 539, 540, 543, 544, 545, 564/4, 564/7, 572, 573/2, 658 położonych w obrębie ewidencyjnym **Słopsk** w jednostce ewidencyjnej Zabrodzie, w powiecie wyszkowskim w województwie mazowieckim, zgodnie z danymi zawartymi w operacie klasyfikacyjnym i na mapie klasyfikacyjnej będącej integralną częścią niniejszej decyzji oraz zmienić decyzje będące w obrocie prawnym zatwierdzające klasyfikacje gruntów obrębu Słopsk w części dotyczącej wyżej wymienionych działek.
2. Niniejsza decyzja stanowi podstawę do wprowadzenia zmian w operacie ewidencji gruntów i budynków obrębu Słopsk.

Uzasadnienie

W związku z realizacją prac geodezyjnych dotyczących modernizacji ewidencji gruntów i budynków obrębu Słopsk wykonywaną na podstawie art.24a ustawy z dnia 17 maja 1989 roku Prawo geodezyjne i Kartograficzne (tj. Dz. U. z 2010r., nr 193, poz.1287. ze zm.)w ramach projektu „wsparcie prac związanych z przekształceniem ewidencji gruntów i budynków (EGiB) do postaci cyfrowej, uzupełnienie danych dotyczących budynków oraz modernizacja tego rejestru, przekształcenie mapy zasadniczej do postaci numerycznej, prace związane z przekształceniem do postaci cyfrowej innych danych przestrzennych”, stwierdzono liczne zmiany w sposobie użytkowania gruntów. Zmienione użytki wymagały ponownego określenia klasy bonitacyjnej, a ponadto miały wpływ na przebieg konturów klasyfikacyjnych położonych w bezpośrednim sąsiedztwie.

Mając na uwadze powyższe okoliczności, zaszła potrzeba przeprowadzenia aktualizacji gleboznawczej klasyfikacji gruntów.

Przeprowadzenie aktualizacji gleboznawczej klasyfikacji gruntów obrębu Słopsk spowodowane było również potrzebą dostosowania sposobu oznaczenia użytków do obowiązujących przepisów.

Aktualizację gleboznawczej klasyfikacji gruntów przeprowadzono zgodnie z przepisami rozporządzenia Rady Ministrów z dnia 12 września 2012 r., w sprawie gleboznawczej klasyfikacji gruntów (Dz. U. z 2012r., poz.1246).

Strony zostały zawiadomione pisemnie na adres wskazany w ewidencji gruntów i budynków, o wszczęciu z urzędu postępowania oraz o terminie przeprowadzenia gleboznawczej klasyfikacji zmienionych użytków na gruntach, na których przeprowadzona jest modernizacja ewidencji gruntów i budynków obrębu Słopsk.


Aktualizację gleboznawczej klasyfikacji gruntów przeprowadził w wyznaczonym terminie, tj. w od 2.06.2014r. do 31.07.2014r. upoważniony przez Starostę Wyszковского, klasyfikator Pan Jacek Medwecki.

Projekt ustalenia gleboznawczej klasyfikacji gruntów był wyłożony do publicznego wglądu w okresie od dnia 1.08.2014 do 15.08.2014r.

W okresie wyłożenia projektu klasyfikacji właściciel działek nr 354, 358/2, 361 i 432 nie zgodził się na zmianę klasyfikacji gruntów uzasadniając tym że jest to niewielkie zadrzewienie, głównie w postaci olszyn a teren ma charakter parowy. Po dokonaniu kontroli użytkowania gruntów ustalono, że nowy kontur Ls stanowi naturalne przedłużenie konturu Ls i nie jest zasadne zmieniać zasięg lub usuwać nowy kontur Ls. Do pozostałych działek wymienionych w decyzji nie została zgłoszona żadna uwaga.

Wobec powyższego należało orzec jak w sentencji decyzji.

Od niniejszej decyzji przysługuje stronom prawo wniesienia odwołania do Mazowieckiego Wojewódzkiego Inspektora Nadzoru Geodezyjnego i Kartograficznego w Warszawie w terminie 14 dni od daty otrzymania za pośrednictwem Starosty Wyszковского.

Z UP. STAROSTY
GEODEZYJNY POWIATOWY

mgr inż. Aleksandra Sędziak

Otrzymują:

1. Właściciele działek wymienionych w orzeczeniu na adres wskazany w ewidencji gruntów.
2. Sołtys wsi Słopsk – celem wywieszenia na tablicy ogłoszeń.
3. Urząd Gminy w Zabrodziu – celem wywieszenia na tablicy ogłoszeń.
4. Starostwo Powiatowe w Wyszkowiu – celem umieszczenia na BIP.
5. Geomatic- ul. Wystawowa 51-618 Wrocław – celem dołączenia do dokumentacji.
6. a/a -2x.

GG.6623.18.1.Z.2014

DECYZJA Nr 18

Na podstawie art. 104 ustawy z dnia 14 czerwca 1960 r.- Kodeks Postępowania Administracyjnego (Dz. U. z 2013r. poz.267), w związku z art.22 i 24a ustawy z 17 maja 1989r. – Prawo Geodezyjne i Kartograficzne /tj. Dz. U. z 2010r. nr 193, poz.1287 ze zm./,§3, §4 pkt 4, §5 ust.1 pkt 5,§ 11 rozporządzenia Rady Ministrów z 12 września 2012r w sprawie gleboznawczej klasyfikacji gruntów (Dz. U. z 2012 r.,poz.1246)

orzekam

1. Zatwierdzić z urzędu projekt zmian gleboznawczej klasyfikacji gruntów w działkach nr 354, 358/2, 361, 432 położonych w obrębie ewidencyjnym **Słopsk** w jednostce ewidencyjnej Zabrodzie, w powiecie wyszkowskim w województwie mazowieckim, zgodnie z danymi zawartymi w operacie klasyfikacyjnym i na mapie klasyfikacyjnej będącej integralną częścią niniejszej decyzji oraz zmienić decyzje będące w obrocie prawnym zatwierdzające klasyfikacje gruntów obrębu Słopsk w części dotyczącej wyżej wymienionych działek.
2. Niniejsza decyzja stanowi podstawę do wprowadzenia zmian w operacie ewidencji gruntów i budynków obrębu Słopsk.

Uzasadnienie

W związku z realizacją prac geodezyjnych dotyczących modernizacji ewidencji gruntów i budynków obrębu Słopsk wykonywaną na podstawie art.24a ustawy z dnia 17 maja 1989 roku Prawo geodezyjne i Kartograficzne (tj. Dz. U. z 2010r., nr 193, poz.1287. ze zm.)w ramach projektu „wsparcie prac związanych z przekształceniem ewidencji gruntów i budynków (EGiB) do postaci cyfrowej, uzupełnienie danych dotyczących budynków oraz modernizacja tego rejestru, przekształcenie mapy zasadniczej do postaci numerycznej, prace związane z przekształceniem do postaci cyfrowej innych danych przestrzennych”, stwierdzono liczne zmiany w sposobie użytkowania gruntów. Zmienione użytki wymagały ponownego określenia klasy bonitacyjnej, a ponadto miały wpływ na przebieg konturów klasyfikacyjnych położonych w bezpośrednim sąsiedztwie.

Mając na uwadze powyższe okoliczności, zaszła potrzeba przeprowadzenia aktualizacji gleboznawczej klasyfikacji gruntów.

Przeprowadzenie aktualizacji gleboznawczej klasyfikacji gruntów obrębu Słopsk spowodowane było również potrzebą dostosowania sposobu oznaczenia użytków do obowiązujących przepisów.

Aktualizację gleboznawczej klasyfikacji gruntów przeprowadzono zgodnie z przepisami rozporządzenia Rady Ministrów z dnia 12 września 2012 r., w sprawie gleboznawczej klasyfikacji gruntów (Dz. U. z 2012r., poz.1246).

Strony zostały zawiadomione pisemnie na adres wskazany w ewidencji gruntów i budynków, o wszczęciu z urzędu postępowania oraz o terminie przeprowadzenia gleboznawczej klasyfikacji zmienionych użytków na gruntach, na których przeprowadzona jest modernizacja ewidencji gruntów i budynków obrębu Słopsk.


Aktualizację gleboznawczej klasyfikacji gruntów przeprowadził w wyznaczonym terminie , tj. w od 2.06.2014r. do 31.07.2014r. upoważniony przez Starostę Wyszkowskiego, klasyfikator Pan Jacek Medwecki.

Projekt ustalenia gleboznawczej klasyfikacji gruntów był wyłożony do publicznego wglądu w okresie od dnia 1.08.2014 do 15.08.2014r.

W okresie wyłożenia projektu klasyfikacji właściciel działek nr 354, 358/2, 361 i 432 nie zgodził się na zmianę klasyfikacji gruntów uzasadniając tym że jest to niewielkie zadrzewienie, głównie w postaci olszyn a teren ma charakter parowy. Po dokonaniu kontroli przez klasyfikatora oraz dokładnej analizie zebranych dowodów organ stwierdził, że nowy kontur Ls stanowi naturalne przedłużenie konturu Ls i nie jest zasadne zmieniać zasięg lub usuwać nowy kontur Ls.

Wobec powyższego należało orzec jak w sentencji decyzji.

Od niniejszej decyzji przysługuje stronom prawo wniesienia odwołania do Mazowieckiego Wojewódzkiego Inspektora Nadzoru Geodezyjnego i Kartograficznego w Warszawie w terminie 14 dni od daty otrzymania za pośrednictwem Starosty Wyszковского.


Zł. STAROSTY
GMINA POWIATOWY
m. inż. Jolanta Sędziak

Otrzymują:

1. Właściciele działek wymienionych w orzeczeniu na adres wskazany w ewidencji gruntów.
2. Sołtys wsi Słopsk – celem wywieszenia na tablicy ogłoszeń.
3. Urząd Gminy w Zabrodziu – celem wywieszenia na tablicy ogłoszeń.
4. Starostwo Powiatowe w Wyszkanie – celem umieszczenia na BIP.
5. Geomatic- ul. Wystawowa 51-618 Wrocław – celem dołączenia do dokumentacji.
6. a/a -2x.

GG.6623.19.Z.2014

DECYZJA Nr 19

Na podstawie art. 104 i 107 ustawy z dnia 14 czerwca 1960 r.- Kodeks Postępowania Administracyjnego (Dz. U. z 2013r. poz.267), w związku z art.22 i 24a ustawy z 17 maja 1989r. – Prawo Geodezyjne i Kartograficzne /tj. Dz. U. z 2010r. nr 193, poz.1287 ze zm./, §3, §4 pkt 4, §5 ust.1 pkt 5, § 11 rozporządzenia Rady Ministrów z 12 września 2012r w sprawie gleboznawczej klasyfikacji gruntów (Dz. U. z 2012 r., poz.1246)

orzekam

1. Zatwierdzić z urzędu projekt zmian gleboznawczej klasyfikacji gruntów w działkach nr 220/3, 222/12, 228/1 położonych w obrębie ewidencyjnym **Wysychy** w jednostce ewidencyjnej Zabrodzie, w powiecie wyszkowskim w województwie mazowieckim, zgodnie z danymi zawartymi w operacie klasyfikacyjnym i na mapie klasyfikacyjnej będącej integralną częścią niniejszej decyzji oraz zmienić decyzje będące w obrocie prawnym zatwierdzające klasyfikacje gruntów obrębu Wysychy w części dotyczącej wyżej wymienionych działek.
2. Niniejsza decyzja stanowi podstawę do wprowadzenia zmian w operacie ewidencji gruntów i budynków obrębu Wysychy.

Uzasadnienie

W związku z realizacją prac geodezyjnych dotyczących modernizacji ewidencji gruntów i budynków obrębu Wysychy wykonywaną na podstawie art.24a ustawy z dnia 17 maja 1989 roku Prawo geodezyjne i Kartograficzne (tj. Dz. U. z 2010r., nr 193, poz.1287. ze zm.)w ramach projektu „wsparcie prac związanych z przekształceniem ewidencji gruntów i budynków (EGiB) do postaci cyfrowej, uzupełnienie danych dotyczących budynków oraz modernizacja tego rejestru, przekształcenie mapy zasadniczej do postaci numerycznej, prace związane z przekształceniem do postaci cyfrowej innych danych przestrzennych”, stwierdzono liczne zmiany w sposobie użytkowania gruntów. Zmienione użytki wymagały ponownego określenia klasy bonitacyjnej, a ponadto miały wpływ na przebieg konturów klasyfikacyjnych położonych w bezpośrednim sąsiedztwie.

Mając na uwadze powyższe okoliczności, zaszła potrzeba przeprowadzenia aktualizacji gleboznawczej klasyfikacji gruntów.

Przeprowadzenie aktualizacji gleboznawczej klasyfikacji gruntów obrębu Wysychy spowodowane było również potrzebą dostosowania sposobu oznaczenia użytków do obowiązujących przepisów.

Aktualizację gleboznawczej klasyfikacji gruntów przeprowadzono zgodnie z przepisami rozporządzenia Rady Ministrów z dnia 12 września 2012 r., w sprawie gleboznawczej klasyfikacji gruntów (Dz. U. z 2012r., poz.1246).

Strony zostały zawiadomione pisemnie na adres wskazany w ewidencji gruntów i budynków, o wszczęciu z urzędu postępowania oraz o terminie przeprowadzenia gleboznawczej klasyfikacji zmienionych użytków na gruntach, na których przeprowadzona jest modernizacja ewidencji gruntów i budynków obrębu Wysychy.

Aktualizację gleboznawczej klasyfikacji gruntów przeprowadził w wyznaczonym terminie, tj. w od 3.06.2014 do 31.07.2014r. upoważniony przez Starostę Wyszkowskiego, klasyfikator Pan Jacek Medwecki.

Projekt ustalenia gleboznawczej klasyfikacji gruntów był wyłożony do publicznego wglądu w okresie od dnia 1.08.2014 do 15.08.2014r.

W okresie wyłożenia projektu klasyfikacji do działek wymienionych w decyzji nie została zgłoszona żadna uwaga.

Wobec powyższego należało orzec jak w sentencji decyzji.

Od niniejszej decyzji przysługuje stronom prawo wniesienia odwołania do Mazowieckiego Wojewódzkiego Inspektora Nadzoru Geodezyjnego i Kartograficznego w Warszawie w terminie 14 dni od daty otrzymania za pośrednictwem Starosty Wyszowskiego.


Z... STAROSTY
GEODEZYJNO-KARTOGRAFICZNY
W WARSZAWIE
pocz. 102
pocz. Jolanta Berdzik

Otrzymują:

1. Właściciele działek wymienionych w orzeczeniu na adres wskazany w ewidencji gruntów.
2. Sołtys wsi Wysychy – celem wywieszenia na tablicy ogłoszeń.
3. Urząd Gminy w Zabrodziu – celem wywieszenia na tablicy ogłoszeń.
4. Starostwo Powiatowe w Wyszowie – celem umieszczenia na BIP.
5. Geomatic- ul .Wystawowa 51-618 Wrocław –celem dołączenia do dokumentacji.
6. a/a -2x.

DECYZJA Nr 19

Na podstawie art. 104, 105 §1 i 107 ustawy z dnia 14 czerwca 1960 r.- Kodeks Postępowania Administracyjnego (Dz. U. z 2013r. poz.267), w związku z art.22 i 24a ustawy z 17 maja 1989r. – Prawo Geodezyjne i Kartograficzne /tj. Dz. U. z 2010r. nr 193, poz.1287 ze zm./, §3, §4 pkt 4, §5 ust.1 pkt 5, § 11 rozporządzenia Rady Ministrów z 12 września 2012r w sprawie gleboznawczej klasyfikacji gruntów (Dz. U. z 2012 r., poz.1246)

orzekam

1. **o umorzeniu:** projektu gleboznawczej klasyfikacji gruntów w części dotyczącej działek nr 154, 155, 156, 221/8, 221/9, 222/13, 223/4, 223/15, 224, 229/5, 230/6, 231/5, 231/6, 262/3, 262/4, 262/5, 262/6, 263/1, 263/4, 263/5 położonych w obrębie ewidencyjnym **Wysychy** w jednostce ewidencyjnej Zabrodzie, w powiecie wyszkowskim w województwie mazowieckim, zgodnie z danymi zawartymi w operacie klasyfikacyjnym i na mapie klasyfikacyjnej będącej integralną częścią niniejszej decyzji.

Uzasadnienie

W związku z realizacją prac geodezyjnych dotyczących modernizacji ewidencji gruntów i budynków obrębu Wysychy wykonywaną na podstawie art.24a ustawy z dnia 17 maja 1989 roku Prawo geodezyjne i Kartograficzne (tj. Dz. U. z 2010r., nr 193, poz.1287. ze zm.)w ramach projektu „*wsparcie prac związanych z przekształceniem ewidencji gruntów i budynków (EGiB) do postaci cyfrowej, uzupełnienie danych dotyczących budynków oraz modernizacja tego rejestru, przekształcenie mapy zasadniczej do postaci numerycznej, prace związane z przekształceniem do postaci cyfrowej innych danych przestrzennych*”, stwierdzono liczne zmiany w sposobie użytkowania gruntów. Zmienione użytki wymagały ponownego określenia klasy bonitacyjnej, a ponadto miały wpływ na przebieg konturów klasyfikacyjnych położonych w bezpośrednim sąsiedztwie.

Mając na uwadze powyższe okoliczności, zaszła potrzeba przeprowadzenia aktualizacji gleboznawczej klasyfikacji gruntów.

Przeprowadzenie aktualizacji gleboznawczej klasyfikacji gruntów obrębu Wysychy spowodowane było również potrzebą dostosowania sposobu oznaczenia użytków do obowiązujących przepisów.

Aktualizację gleboznawczej klasyfikacji gruntów przeprowadzono zgodnie z przepisami rozporządzenia Rady Ministrów z dnia 12 września 2012 r., w sprawie gleboznawczej klasyfikacji gruntów (Dz. U. z 2012r., poz.1246).

Strony zostały zawiadomione pisemnie na adres wskazany w ewidencji gruntów i budynków, o wszczęciu z urzędu postępowania oraz o terminie przeprowadzenia gleboznawczej klasyfikacji zmienionych użytków na gruntach, na których przeprowadzona jest modernizacja ewidencji gruntów i budynków obrębu Wysychy.

Aktualizację gleboznawczej klasyfikacji gruntów przeprowadził w wyznaczonym terminie , tj. w od 3.06.2014r. do 31.07.2014r. upoważniony przez Starostę Wyszkowskiego, klasyfikator Pan Jacek Medwecki.

Projekt ustalenia gleboznawczej klasyfikacji gruntów był wyłożony do publicznego wglądu w okresie od dnia 1.08.2014r. do 15.08.2014r.

W okresie wyłożenia projektu klasyfikacji do działek 221/8, 154, 230/6, 229/5, 231/6, zostały zgłoszone uwagi. Po dokonaniu kontroli użytkowania gruntów przez klasyfikatora stwierdzono, że jest to teren intensywnie zakrzaczony i zmieniono użytek na Lzr. A postępowanie w sprawie klasyfikacji umorzono. W działkach 155, 156, 221/9, 222/13, 224 również zmieniono użytek na Lzr. Pozostałe działki wymienione w decyzji zostały błędnie zakwalifikowane do prac klasyfikacyjnych.

Wobec powyższego należało orzec jak w sentencji decyzji.

Od niniejszej decyzji przysługuje stronom prawo wniesienia odwołania do Mazowieckiego Wojewódzkiego Inspektora Nadzoru Geodezyjnego i Kartograficznego w Warszawie w terminie 14 dni od daty otrzymania za pośrednictwem Starosty Wyszowskiego.

Z UP. STAROSTY
GEODETA POWIATOWY
mgr inż. *[Podpis]*

Otrzymują:

1. Właściciel działki wymienionej w orzeczeniu na adres wskazany w ewidencji gruntów.
2. Sołtys wsi Wysychy – celem wywieszenia na tablicy ogłoszeń.
3. Urząd Gminy w Zabrodziu- celem wywieszenia na tablicy ogłoszeń.
4. Starostwo Powiatowe w Wyszowie – celem umieszczenia na BIP.
5. Geomatic- ul .Wystawowa 51-618 Wrocław –celem dołączenia do dokumentacji.
6. a/a -2x.

GG.6623.20.Z.2014

DECYZJA Nr 20

Na podstawie art. 104 i 107 ustawy z dnia 14 czerwca 1960 r.- Kodeks Postępowania Administracyjnego (Dz. U. z 2013r. poz.267), w związku z art.22 i 24a ustawy z 17 maja 1989r. – Prawo Geodezyjne i Kartograficzne /tj. Dz. U. z 2010r. nr 193, poz.1287 ze zm./, §3, §4 pkt 4, §5 ust.1 pkt 5, § 11 rozporządzenia Rady Ministrów z 12 września 2012r w sprawie gleboznawczej klasyfikacji gruntów (Dz. U. z 2012 r., poz.1246)

orzekam

1. Zatwierdzić z urzędu projekt zmian gleboznawczej klasyfikacji gruntów w działkach nr 20/2, 243, 591, 599, 600, 601, 602, 603, 604, 605, 606, 607, 608, 609, 610, 611 położonych w obrębie ewidencyjnym **Zabrodzie** w jednostce ewidencyjnej Zabrodzie, w powiecie wyszkowskim w województwie mazowieckim, zgodnie z danymi zawartymi w operacie klasyfikacyjnym i na mapie klasyfikacyjnej będącej integralną częścią niniejszej decyzji oraz zmienić decyzje będące w obrocie prawnym zatwierdzające klasyfikacje gruntów obrębu Zabrodzie w części dotyczącej wyżej wymienionych działek.
2. Niniejsza decyzja stanowi podstawę do wprowadzenia zmian w operacie ewidencji gruntów i budynków obrębu Zabrodzie.

Uzasadnienie

W związku z realizacją prac geodezyjnych dotyczących modernizacji ewidencji gruntów i budynków obrębu Zabrodzie wykonywaną na podstawie art.24a ustawy z dnia 17 maja 1989 roku Prawo geodezyjne i Kartograficzne (tj. Dz. U. z 2010r., nr 193, poz.1287. ze zm.)w ramach projektu „wsparcie prac związanych z przekształceniem ewidencji gruntów i budynków (EGiB) do postaci cyfrowej, uzupełnienie danych dotyczących budynków oraz modernizacja tego rejestru, przekształcenie mapy zasadniczej do postaci numerycznej, prace związane z przekształceniem do postaci cyfrowej innych danych przestrzennych”, stwierdzono liczne zmiany w sposobie użytkowania gruntów. Zmienione użytki wymagały ponownego określenia klasy bonitacyjnej, a ponadto miały wpływ na przebieg konturów klasyfikacyjnych położonych w bezpośrednim sąsiedztwie.

Mając na uwadze powyższe okoliczności, zaszła potrzeba przeprowadzenia aktualizacji gleboznawczej klasyfikacji gruntów.

Przeprowadzenie aktualizacji gleboznawczej klasyfikacji gruntów obrębu Zabrodzie spowodowane było również potrzebą dostosowania sposobu oznaczenia użytków do obowiązujących przepisów.

Aktualizację gleboznawczej klasyfikacji gruntów przeprowadzono zgodnie z przepisami rozporządzenia Rady Ministrów z dnia 12 września 2012 r., w sprawie gleboznawczej klasyfikacji gruntów (Dz. U. z 2012r., poz.1246).

Strony zostały zawiadomione pisemnie na adres wskazany w ewidencji gruntów i budynków, o wszczęciu z urzędu postępowania oraz o terminie przeprowadzenia gleboznawczej klasyfikacji zmienionych użytków na gruntach, na których przeprowadzona jest modernizacja ewidencji gruntów i budynków obrębu Zabrodzie.

Aktualizację gleboznawczej klasyfikacji gruntów przeprowadził w wyznaczonym terminie , tj. w od 3.06.2014r. do 31.07.2014r. upoważniony przez Starostę Wyszkowskiego, klasyfikator Pan Jacek Medwecki.

Projekt ustalenia gleboznawczej klasyfikacji gruntów był wyłożony do publicznego wglądu w okresie od dnia 1.08.2014 do 15.08.2014r.

W okresie wyłożenia projektu klasyfikacji do działek wymienionych w decyzji nie została zgłoszona żadna uwaga.

Wobec powyższego należało orzec jak w sentencji decyzji.

Od niniejszej decyzji przysługuje stronom prawo wniesienia odwołania do Mazowieckiego Wojewódzkiego Inspektora Nadzoru Geodezyjnego i Kartograficznego w Warszawie w terminie 14 dni od daty otrzymania za pośrednictwem Starosty Wyszowskiego.

Z up. Starosty
GEODEZYJNY
mgr inż. *Olivia Sędziak*

Otrzymują:

1. Właściciele działek wymienionych w orzeczeniu na adres wskazany w ewidencji gruntów.
2. Sołtys wsi Zabrodzie – celem wywieszenia na tablicy ogłoszeń.
3. Urząd Gminy w Zabrodziu – celem wywieszenia na tablicy ogłoszeń.
4. Starostwo Powiatowe w Wyszowie – celem umieszczenia na BIP.
5. Geomatic- ul. Wystawowa 51-618 Wrocław – celem dołączenia do dokumentacji.
6. a/a -2x.

GG.6623.21.Z.2014

DECYZJA Nr 21

Na podstawie art. 104 i 107 ustawy z dnia 14 czerwca 1960 r.- Kodeks Postępowania Administracyjnego (Dz. U. z 2013r. poz.267), w związku z art.22 i 24a ustawy z 17 maja 1989r. – Prawo Geodezyjne i Kartograficzne /tj. Dz. U. z 2010r. nr 193, poz.1287 ze zm./,§3, §4 pkt 4, §5 ust.1 pkt 5,§ 11 rozporządzenia Rady Ministrów z 12 września 2012r w sprawie gleboznawczej klasyfikacji gruntów (Dz. U. z 2012 r.,poz.1246)

orzekam

1. Zatwierdzić z urzędu projekt zmian gleboznawczej klasyfikacji gruntów w działkach nr 51, 53, 55/1, 55/2, 57, 59, 75/7, 81/2, 196, 207, 208, 210, 301/1 położonych w obrębie ewidencyjnym **Zazdrość** w jednostce ewidencyjnej Zabrodzie, w powiecie wyszkowskim w województwie mazowieckim, zgodnie z danymi zawartymi w operacie klasyfikacyjnym i na mapie klasyfikacyjnej będącej integralną częścią niniejszej decyzji oraz zmienić decyzje będące w obrocie prawnym zatwierdzające klasyfikacje gruntów obrębu Zazdrość w części dotyczącej wyżej wymienionych działek.
2. Niniejsza decyzja stanowi podstawę do wprowadzenia zmian w operacie ewidencji gruntów i budynków obrębu Zazdrość.

Uzasadnienie

W związku z realizacją prac geodezyjnych dotyczących modernizacji ewidencji gruntów i budynków obrębu Zazdrość wykonywaną na podstawie art.24a ustawy z dnia 17 maja 1989 roku Prawo geodezyjne i Kartograficzne (tj. Dz. U. z 2010r., nr 193, poz.1287. ze zm.)w ramach projektu „wsparcie prac związanych z przekształceniem ewidencji gruntów i budynków (EGiB) do postaci cyfrowej, uzupełnienie danych dotyczących budynków oraz modernizacja tego rejestru, przekształcenie mapy zasadniczej do postaci numerycznej, prace związane z przekształceniem do postaci cyfrowej innych danych przestrzennych”, stwierdzono liczne zmiany w sposobie użytkowania gruntów. Zmienione użytki wymagały ponownego określenia klasy bonitacyjnej, a ponadto miały wpływ na przebieg konturów klasyfikacyjnych położonych w bezpośrednim sąsiedztwie.

Mając na uwadze powyższe okoliczności, zaszła potrzeba przeprowadzenia aktualizacji gleboznawczej klasyfikacji gruntów.

Przeprowadzenie aktualizacji gleboznawczej klasyfikacji gruntów obrębu Zazdrość spowodowane było również potrzebą dostosowania sposobu oznaczenia użytków do obowiązujących przepisów.

Aktualizację gleboznawczej klasyfikacji gruntów przeprowadzono zgodnie z przepisami rozporządzenia Rady Ministrów z dnia 12 września 2012 r., w sprawie gleboznawczej klasyfikacji gruntów (Dz. U. z 2012r., poz.1246).

Strony zostały zawiadomione pisemnie na adres wskazany w ewidencji gruntów i budynków, o wszczęciu z urzędu postępowania oraz o terminie przeprowadzenia gleboznawczej klasyfikacji zmienionych użytków na gruntach, na których przeprowadzona jest modernizacja ewidencji gruntów i budynków obrębu Zazdrość.

Aktualizację gleboznawczej klasyfikacji gruntów przeprowadził w wyznaczonym terminie , tj. w od 3.06.2014 upoważniony przez Starostę Wyszkowskiego, klasyfikator Pan Jacek Medwecki.

Projekt ustalenia gleboznawczej klasyfikacji gruntów był wyłożony do publicznego wglądu w okresie od dnia 1.08.2014 do 15.08.2014r.

W okresie wyłożenia projektu klasyfikacji do działek wymienionych w decyzji nie została zgłoszona żadna uwaga.

Wobec powyższego należało orzec jak w sentencji decyzji.

Od niniejszej decyzji przysługuje stronom prawo wniesienia odwołania do Mazowieckiego Wojewódzkiego Inspektora Nadzoru Geodezyjnego i Kartograficznego w Warszawie w terminie 14 dni od daty otrzymania za pośrednictwem Starosty Wyszковского.

Z URZĘDU STAROSTY
GEODEZYJNO-KARTOGRAFICZNEGO
mgr inż. Jolanta Sedziak

Otrzymują:

- 1.Właściciele działek wymienionych w orzeczeniu na adres wskazany w ewidencji gruntów.
- 2.Sołtys wsi Zazdrość – celem wywieszenia na tablicy ogłoszeń.
- 3.Urząd Gminy w Zabrodziu – celem wywieszenia na tablicy ogłoszeń.
- 4.Starostwo Powiatowe w Wyszkanie – celem umieszczenia na BIP.
- 5.Geomatic- ul .Wystawowa 51-618 Wrocław –celem dołączenia do dokumentacji.
- 6.a/a -2x.

GG.6623.21.1.Z.2014

DECYZJA Nr 21

Na podstawie art. 104, 105 §1 i 107 ustawy z dnia 14 czerwca 1960 r.- Kodeks Postępowania Administracyjnego (Dz. U. z 2013r. poz.267), w związku z art.22 i 24a ustawy z 17 maja 1989r. – Prawo Geodezyjne i Kartograficzne /tj. Dz. U. z 2010r. nr 193, poz.1287 ze zm./, §3, §4 pkt 4, §5 ust.1 pkt 5, § 11 rozporządzenia Rady Ministrów z 12 września 2012r w sprawie gleboznawczej klasyfikacji gruntów (Dz. U. z 2012 r., poz.1246)

orzekam

1. **o umorzeniu:** projektu gleboznawczej klasyfikacji gruntów w części dotyczącej działki nr 307/1 położonej w obrębie ewidencyjnym **Zazdrość** w jednostce ewidencyjnej Zabrodzie, w powiecie wyszkowskim w województwie mazowieckim, zgodnie z danymi zawartymi w operacie klasyfikacyjnym i na mapie klasyfikacyjnej będącej integralną częścią niniejszej decyzji.

Uzasadnienie

W związku z realizacją prac geodezyjnych dotyczących modernizacji ewidencji gruntów i budynków obrębu Zazdrość wykonywaną na podstawie art.24a ustawy z dnia 17 maja 1989 roku Prawo geodezyjne i Kartograficzne (tj. Dz. U. z 2010r., nr 193, poz.1287. ze zm.)w ramach projektu „wsparcie prac związanych z przekształceniem ewidencji gruntów i budynków (EGiB) do postaci cyfrowej, uzupełnienie danych dotyczących budynków oraz modernizacja tego rejestru, przekształcenie mapy zasadniczej do postaci numerycznej, prace związane z przekształceniem do postaci cyfrowej innych danych przestrzennych”, stwierdzono liczne zmiany w sposobie użytkowania gruntów. Zmienione użytki wymagały ponownego określenia klasy bonitacyjnej, a ponadto miały wpływ na przebieg konturów klasyfikacyjnych położonych w bezpośrednim sąsiedztwie.

Mając na uwadze powyższe okoliczności, zaszła potrzeba przeprowadzenia aktualizacji gleboznawczej klasyfikacji gruntów.

Przeprowadzenie aktualizacji gleboznawczej klasyfikacji gruntów obrębu Zazdrość spowodowane było również potrzebą dostosowania sposobu oznaczenia użytków do obowiązujących przepisów.

Aktualizację gleboznawczej klasyfikacji gruntów przeprowadzono zgodnie z przepisami rozporządzenia Rady Ministrów z dnia 12 września 2012 r., w sprawie gleboznawczej klasyfikacji gruntów (Dz. U. z 2012r., poz.1246).

Strony zostały zawiadomione pisemnie na adres wskazany w ewidencji gruntów i budynków, o wszczęciu z urzędu postępowania oraz o terminie przeprowadzenia gleboznawczej klasyfikacji zmienionych użytków na gruntach, na których przeprowadzona jest modernizacja ewidencji gruntów i budynków obrębu Zazdrość.

Aktualizację gleboznawczej klasyfikacji gruntów przeprowadził w wyznaczonym terminie , tj. w od 3.06.2014r. do 31.07.2014r. upoważniony przez Starostę Wyszkowskiego, klasyfikator Pan Jacek Medwecki.

Projekt ustalenia gleboznawczej klasyfikacji gruntów był wyłożony do publicznego wglądu w okresie od dnia 1.08.2014r. do 15.08.2014r.

W okresie wyłożenia projektu klasyfikacji nie wpłynęły uwagi.

Działkę wymienioną w decyzji błędnie zakwalifikowano do klasyfikacji. Nie ujęto jej w projekcie gleboznawczej klasyfikacji.

Wobec powyższego należało orzec jak w sentencji decyzji.

Od niniejszej decyzji przysługuje stronom prawo wniesienia odwołania do Mazowieckiego Wojewódzkiego Inspektora Nadzoru Geodezyjnego i Kartograficznego w Warszawie w terminie 14 dni od daty otrzymania za pośrednictwem Starosty Wyszковского

Z up. STAROSTY
GEODEZYJNO-KARTOGRAFICZNY
[Podpis]
mgr inż. Jolanta Szlach

Otrzymują:

1. Właściciel działki wymienionej w orzeczeniu na adres wskazany w ewidencji gruntów.
2. Sołtys wsi Zazdrość – celem wywieszenia na tablicy ogłoszeń.
3. Urząd Gminy w Zabrodziu- celem wywieszenia na tablicy ogłoszeń.
4. Starostwo Powiatowe w Wyszкові – celem umieszczenia na BIP.
5. Geomatic- ul. Wystawowa 51-618 Wrocław – celem dołączenia do dokumentacji.
6. a/a -2x.

Wyszków, dnia 25.11.2014r.

GG.6623.22.Z.2014

DECYZJA Nr 22

Na podstawie art. 104 i 107 ustawy z dnia 14 czerwca 1960 r.- Kodeks Postępowania Administracyjnego (Dz. U. z 2013r. poz.267), w związku z art.22 i 24a ustawy z 17 maja 1989r. – Prawo Geodezyjne i Kartograficzne /tj. Dz. U. z 2010r. nr 193, poz.1287 ze zm./, §3, §4 pkt 4, §5 ust.1 pkt 5, § 11 rozporządzenia Rady Ministrów z 12 września 2012r w sprawie gleboznawczej klasyfikacji gruntów (Dz. U. z 2012 r., poz.1246)

orzekam

1. Zatwierdzić z urzędu projekt zmian gleboznawczej klasyfikacji gruntów w działkach nr 2, 4, 37 położonych w obrębie ewidencyjnym **PGR Niegów** w jednostce ewidencyjnej Zabrodzie, w powiecie wyszkowskim w województwie mazowieckim, zgodnie z danymi zawartymi w operacie klasyfikacyjnym i na mapie klasyfikacyjnej będącej integralną częścią niniejszej decyzji oraz zmienić decyzje będące w obrocie prawnym zatwierdzające klasyfikacje gruntów obrębu PGR Niegów w części dotyczącej wyżej wymienionych działek.
2. Niniejsza decyzja stanowi podstawę do wprowadzenia zmian w operacie ewidencji gruntów i budynków obrębu PGR Niegów.

Uzasadnienie

W związku z realizacją prac geodezyjnych dotyczących modernizacji ewidencji gruntów i budynków obrębu PGR Niegów wykonywaną na podstawie art.24a ustawy z dnia 17 maja 1989 roku Prawo geodezyjne i Kartograficzne (tj. Dz. U. z 2010r., nr 193, poz.1287. ze zm.)w ramach projektu „wsparcie prac związanych z przekształceniem ewidencji gruntów i budynków (EGiB) do postaci cyfrowej, uzupełnienie danych dotyczących budynków oraz modernizacja tego rejestru, przekształcenie mapy zasadniczej do postaci numerycznej, prace związane z przekształceniem do postaci cyfrowej innych danych przestrzennych”, stwierdzono liczne zmiany w sposobie użytkowania gruntów. Zmienione użytki wymagały ponownego określenia klasy bonitacyjnej, a ponadto miały wpływ na przebieg konturów klasyfikacyjnych położonych w bezpośrednim sąsiedztwie.

Mając na uwadze powyższe okoliczności, zaszła potrzeba przeprowadzenia aktualizacji gleboznawczej klasyfikacji gruntów.

Przeprowadzenie aktualizacji gleboznawczej klasyfikacji gruntów obrębu PGR Niegów spowodowane było również potrzebą dostosowania sposobu oznaczenia użytków do obowiązujących przepisów.

Aktualizację gleboznawczej klasyfikacji gruntów przeprowadzono zgodnie z przepisami rozporządzenia Rady Ministrów z dnia 12 września 2012 r., w sprawie gleboznawczej klasyfikacji gruntów (Dz. U. z 2012r., poz.1246).

Strony zostały zawiadomione pisemnie na adres wskazany w ewidencji gruntów i budynków, o wszczęciu z urzędu postępowania oraz o terminie przeprowadzenia gleboznawczej klasyfikacji zmienionych użytków na gruntach, na których przeprowadzona jest modernizacja ewidencji gruntów i budynków obrębu PGR Niegów.

Aktualizację gleboznawczej klasyfikacji gruntów przeprowadził w wyznaczonym terminie , tj. w od 2.06.2014r. do 31.07.2014r. upoważniony przez Starostę Wyszkowskiego, klasyfikator Pan Jacek Medwecki.

Projekt ustalenia gleboznawczej klasyfikacji gruntów był wyłożony do publicznego wglądu w okresie od dnia 1.08.2014 do 15.08.2014r.

W okresie wyłożenia projektu klasyfikacji do działek wymienionych w decyzji nie została zgłoszona żadna uwaga.

Wobec powyższego należało orzec jak w sentencji decyzji.

Od niniejszej decyzji przysługuje stronom prawo wniesienia odwołania do Mazowieckiego Wojewódzkiego Inspektora Nadzoru Geodezyjnego i Kartograficznego w Warszawie w terminie 14 dni od daty otrzymania za pośrednictwem Starosty Wyszowskiego.

Z up. STAROSTY
GEODEZYJNY
POWIATOWY
[Podpis]
mgr inż. Jolanta Bełtina

Otrzymują:

1. Właściciele działek wymienionych w orzeczeniu na adres wskazany w ewidencji gruntów.
2. Sołtys wsi PGR Niegów – celem wywieszenia na tablicy ogłoszeń.
3. Urząd Gminy w Zabrodziu – celem wywieszenia na tablicy ogłoszeń.
4. Starostwo Powiatowe w Wyszowie – celem umieszczenia na BIP.
5. Geomatic- ul. Wystawowa 51-618 Wrocław – celem dołączenia do dokumentacji.
6. a/a -2x.