

GG.6623.1.2.R.2015

DECYZJA Nr 1

Na podstawie art. 104, 105 §1 i 107 ustawy z dnia 14 czerwca 1960 r.- Kodeks Postępowania Administracyjnego (Dz. U. z 2013r. poz.267), w związku z art.22 i 24a ustawy z 17 maja 1989r. – Prawo Geodezyjne i Kartograficzne /tj. Dz. U. z 2010r. nr 193, poz.1287 ze zm./, §3, §4 pkt 4, §5 ust.1 pkt 5, § 11 rozporządzenia Rady Ministrów z 12 września 2012r w sprawie gleboznawczej klasyfikacji gruntów (Dz. U. z 2012 r., poz.1246)

orzekam

1. **o umorzeniu:** projektu gleboznawczej klasyfikacji gruntów w części dotyczącej działek nr 1, 3, 5, 8, 10, 12, 639, 668, 669, 670, 674/1, 779/4, 779/5, 779/6, 779/7, 779/8, 780/1 położonych w obrębie ewidencyjnym **Bielino** w jednostce ewidencyjnej Rzaśnik, w powiecie wyszkowskim w województwie mazowieckim, zgodnie z danymi zawartymi w operacie klasyfikacyjnym i na mapie klasyfikacyjnej będącej integralną częścią niniejszej decyzji.

Uzasadnienie

W związku z realizacją prac geodezyjnych dotyczących modernizacji ewidencji gruntów i budynków obrębu Bielino wykonywaną na podstawie art.24a ustawy z dnia 17 maja 1989 roku Prawo geodezyjne i Kartograficzne (tj. Dz. U. z 2010r., nr 193, poz.1287. ze zm.)w ramach projektu „wsparcie prac związanych z przekształceniem ewidencji gruntów i budynków (EGiB) do postaci cyfrowej, uzupełnienie danych dotyczących budynków oraz modernizacja tego rejestru, przekształcenie mapy zasadniczej do postaci numerycznej, prace związane z przekształceniem do postaci cyfrowej innych danych przestrzennych”, stwierdzono liczne zmiany w sposobie użytkowania gruntów. Zmienione użytki wymagały ponownego określenia klasy bonitacyjnej, a ponadto miały wpływ na przebieg konturów klasyfikacyjnych położonych w bezpośrednim sąsiedztwie.

Mając na uwadze powyższe okoliczności, zaszła potrzeba przeprowadzenia aktualizacji gleboznawczej klasyfikacji gruntów.

Przeprowadzenie aktualizacji gleboznawczej klasyfikacji gruntów obrębu Bielino spowodowane było również potrzebą dostosowania sposobu oznaczenia użytków do obowiązujących przepisów.

Aktualizację gleboznawczej klasyfikacji gruntów przeprowadzono zgodnie z przepisami rozporządzenia Rady Ministrów z dnia 12 września 2012 r., w sprawie gleboznawczej klasyfikacji gruntów (Dz. U. z 2012r., poz.1246).

Strony zostały zawiadomione pisemnie na adres wskazany w ewidencji gruntów i budynków, o wszczęciu z urzędu postępowania oraz o terminie przeprowadzenia gleboznawczej klasyfikacji zmienionych użytków na gruntach, na których przeprowadzona jest modernizacja ewidencji gruntów i budynków obrębu Bielino.

Aktualizację gleboznawczej klasyfikacji gruntów przeprowadził w wyznaczonym terminie, tj. w od 9.06.2014 do 31.07.2014r. upoważniony przez Starostę Wyszkowskiego, klasyfikator Pan Jacek Medwecki.

Po przeprowadzeniu terenowej kontroli ustalono, że faktyczny sposób użytkowania gruntu na wyżej wymienionych działkach nie podlega ponownej klasyfikacji.

Projekt ustalenia gleboznawczej klasyfikacji gruntów był wyłożony do publicznego wglądu w okresie od dnia 1.08.2014 do 15.08.2014r.

Wobec powyższego należało orzec jak w sentencji decyzji.

Od niniejszej decyzji przysługuje stronom prawo wniesienia odwołania do Mazowieckiego Wojewódzkiego Inspektora Nadzoru Geodezyjnego i Kartograficznego w Warszawie w terminie 14 dni od daty otrzymania za pośrednictwem Starosty Wyszowskiego.

Z up. Starosta
GEODETA (K) ...
[Signature]
ul. ...

Otrzymują:

1. Właściciele działek wymienionych w orzeczeniu na adres wskazany w ewidencji gruntów.
2. Sołtys wsi Bielino – celem wywieszenia na tablicy ogłoszeń.
3. Urząd Gminy w Rzańniku – celem wywieszenia na tablicy ogłoszeń.
4. Starostwo Powiatowe w Wyszowie – celem umieszczenia na BIP.
5. Geomatic- ul. Wystawowa 51-618 Wrocław – celem dołączenia do dokumentacji.
6. a/a -2x.

GG.6623.1.1.R.2015

DECYZJA Nr 1

Na podstawie art. 104 i 107 ustawy z dnia 14 czerwca 1960 r.- Kodeks Postępowania Administracyjnego (Dz. U. z 2013r. poz.267), w związku z art.22 i 24a ustawy z 17 maja 1989r. – Prawo Geodezyjne i Kartograficzne /tj. Dz. U. z 2010r. nr 193, poz.1287 ze zm./, §3, §4 pkt 4, §5 ust.1 pkt 5, § 11 rozporządzenia Rady Ministrów z 12 września 2012r w sprawie gleboznawczej klasyfikacji gruntów (Dz. U. z 2012 r., poz.1246)

orzekam

1. **O ustaleniu** gleboznawczej klasyfikacji gruntów w działkach nr 20, 21, 26, 27, 36, 38, 418, 420, 422/1, 422/2, 424, 425, 427, 428, 429, 435, 438, 439, 447, 448, 449, 450, 474, 633, 634, 635, 637/1, 637/2, 638/2, 653, 654, 665, 671, 672/1, 672/2, 673, 675, 676, 677/1, 678/2, 682, 684, 685, 716, 717, 718, 719, 720, 721, 722, 723, 725, położonych w obrębie ewidencyjnym **Bielino** w jednostce ewidencyjnej Rzaśnik, w powiecie wyszkowskim w województwie mazowieckim, zgodnie z danymi zawartymi w operacie klasyfikacyjnym i na mapie klasyfikacyjnej będąca integralną częścią niniejszej decyzji.
2. Niniejsza decyzja stanowi podstawę do wprowadzenia zmian w operacie ewidencji gruntów i budynków obrębu Bielino.

Uzasadnienie

W związku z realizacją prac geodezyjnych dotyczących modernizacji ewidencji gruntów i budynków obrębu Bielino wykonywaną na podstawie art.24a ustawy z dnia 17 maja 1989 roku Prawo geodezyjne i Kartograficzne (tj. Dz. U. z 2010r., nr 193, poz.1287. ze zm.)w ramach projektu „wsparcie prac związanych z przekształceniem ewidencji gruntów i budynków (EGiB) do postaci cyfrowej, uzupełnienie danych dotyczących budynków oraz modernizacja tego rejestru, przekształcenie mapy zasadniczej do postaci numerycznej, prace związane z przekształceniem do postaci cyfrowej innych danych przestrzennych”, stwierdzono liczne zmiany w sposobie użytkowania gruntów. Zmienione użytki wymagały ponownego określenia klasy bonitacyjnej, a ponadto miały wpływ na przebieg konturów klasyfikacyjnych położonych w bezpośrednim sąsiedztwie.

Mając na uwadze powyższe okoliczności, zaszła potrzeba przeprowadzenia aktualizacji gleboznawczej klasyfikacji gruntów.

Przeprowadzenie aktualizacji gleboznawczej klasyfikacji gruntów obrębu Bielino spowodowane było również potrzebą dostosowania sposobu oznaczenia użytków do obowiązujących przepisów.

Aktualizację gleboznawczej klasyfikacji gruntów przeprowadzono zgodnie z przepisami rozporządzenia Rady Ministrów z dnia 12 września 2012 r., w sprawie gleboznawczej klasyfikacji gruntów (Dz. U. z 2012r., poz.1246).

Strony zostały zawiadomione pisemnie na adres wskazany w ewidencji gruntów i budynków, o wszczęciu z urzędu postępowania oraz o terminie przeprowadzenia gleboznawczej klasyfikacji zmienionych użytków na gruntach, na których przeprowadzona jest modernizacja ewidencji gruntów i budynków obrębu Bielino.

Aktualizację gleboznawczej klasyfikacji gruntów przeprowadził w wyznaczonym terminie, tj. w od 9.06.2014r. do 31.07.2014r. upoważniony przez Starostę Wyszkowskiego, klasyfikator Pan Jacek Medwecki.

Projekt ustalenia gleboznawczej klasyfikacji gruntów był wyłożony do publicznego wglądu w okresie od dnia 1.08.2014 do 15.08.2014r.

W okresie wyłożenia projektu klasyfikacji została zgłoszona uwaga dotycząca braku działki nr 422/1 w wykazie do zmiany użytku na las. Po sprawdzeniu działkę dopisano do wykazu. Do pozostałych działek wymienionych w decyzji nie zgłoszono żadnych uwag.

Wobec powyższego należało orzec jak w sentencji decyzji.

Od niniejszej decyzji przysługuje stronom prawo wniesienia odwołania do Mazowieckiego Wojewódzkiego Inspektora Nadzoru Geodezyjnego i Kartograficznego w Warszawie w terminie 14 dni od daty otrzymania za pośrednictwem Starosty Wyszowskiego.

Z up. STAROSTY
GEODETA POWIATOWY

mgr inż. Jolanta Sędziak

Otrzymują:

1. Właściciele działek wymienionych w orzeczeniu na adres wskazany w ewidencji gruntów.
2. Sołtys wsi Bielino – celem wywieszenia na tablicy ogłoszeń.
3. Urząd Gminy w Rzęśnik – celem wywieszenia na tablicy ogłoszeń.
4. Starostwo Powiatowe w Wyszowie – celem umieszczenia na BIP.
5. Geomatic- ul. Wystawowa 51-618 Wrocław – celem dołączenia do dokumentacji.
6. a/a -2x.

Wyszków, dnia 24.11.2014r.

GG.6623.1.R.2014

DECYZJA Nr 1

Na podstawie art. 104 i 107 ustawy z dnia 14 czerwca 1960 r.- Kodeks Postępowania Administracyjnego (Dz. U. z 2013r. poz.267), w związku z art.22 i 24a ustawy z 17 maja 1989r. – Prawo Geodezyjne i Kartograficzne /tj. Dz. U. z 2010r. nr 193, poz.1287 ze zm./, §3, §4 pkt 4, §5 ust.1 pkt 5, § 11 rozporządzenia Rady Ministrów z 12 września 2012r w sprawie gleboznawczej klasyfikacji gruntów (Dz. U. z 2012 r., poz.1246)

orzekam

1. Zatwierdzić z urzędu projekt zmian gleboznawczej klasyfikacji gruntów w działkach nr 1, 3, 5, 8, 10, 12, 20, 21, 26, 27, 36, 38, 418, 420, 422/1, 422/2, 424, 425, 427, 428, 429, 435, 438, 439, 447, 448, 449, 450, 474, 633, 634, 635, 637/1, 638/2 639, 653, 654, 665, 668, 669, 670, 671, 672/1, 672/2, 673, 674/1, 675, 676, 677/1, 678/2, 682, 684, 685, 716, 717, 718, 719, 720, 721, 722, 723, 725, położonych w obrębie ewidencyjnym **Bielino** w jednostce ewidencyjnej Rzańnik, w powiecie wyszkowskim w województwie mazowieckim, zgodnie z danymi zawartymi w operacie klasyfikacyjnym i na mapie klasyfikacyjnej oraz zmienić decyzje będące w obrocie prawnym zatwierdzające klasyfikacje gruntów obrębu Bielino w części dotyczącej wyżej wymienionych działek.
2. Niniejsza decyzja stanowi podstawę do wprowadzenia zmian w operacie ewidencji gruntów i budynków obrębu Bielino.

Uzasadnienie

W związku z realizacją prac geodezyjnych dotyczących modernizacji ewidencji gruntów i budynków obrębu Bielino wykonywaną na podstawie art.24a ustawy z dnia 17 maja 1989 roku Prawo geodezyjne i Kartograficzne (tj. Dz. U. z 2010r., nr 193, poz.1287. ze zm.)w ramach projektu „wsparcie prac związanych z przekształceniem ewidencji gruntów i budynków (EGiB) do postaci cyfrowej, uzupełnienie danych dotyczących budynków oraz modernizacja tego rejestru, przekształcenie mapy zasadniczej do postaci numerycznej, prace związane z przekształceniem do postaci cyfrowej innych danych przestrzennych”, stwierdzono liczne zmiany w sposobie użytkowania gruntów. Zmienione użytki wymagały ponownego określenia klasy bonitacyjnej, a ponadto miały wpływ na przebieg konturów klasyfikacyjnych położonych w bezpośrednim sąsiedztwie.

Mając na uwadze powyższe okoliczności, zaszła potrzeba przeprowadzenia aktualizacji gleboznawczej klasyfikacji gruntów.

Przeprowadzenie aktualizacji gleboznawczej klasyfikacji gruntów obrębu Bielino spowodowane było również potrzebą dostosowania sposobu oznaczenia użytków do obowiązujących przepisów.

Aktualizację gleboznawczej klasyfikacji gruntów przeprowadzono zgodnie z przepisami rozporządzenia Rady Ministrów z dnia 12 września 2012 r., w sprawie gleboznawczej klasyfikacji gruntów (Dz. U. z 2012r., poz.1246).

Strony zostały zawiadomione pisemnie na adres wskazany w ewidencji gruntów i budynków, o wszczęciu z urzędu postępowania oraz o terminie przeprowadzenia gleboznawczej klasyfikacji zmienionych użytków na gruntach, na których przeprowadzona jest modernizacja ewidencji gruntów i budynków obrębu Bielino.


Aktualizację gleboznawczej klasyfikacji gruntów przeprowadził w wyznaczonym terminie, tj. w od 9.06.2014r. do 31.07.2014r. upoważniony przez Starostę Wyszowskiego, klasyfikator Pan Jacek Medwecki.

Projekt ustalenia gleboznawczej klasyfikacji gruntów był wyłożony do publicznego wglądu w okresie od dnia 1.08.2014 do 15.08.2014r.

W okresie wyłożenia projektu klasyfikacji została zgłoszona uwaga dotycząca braku działki nr 422/1 w wykazie do zmiany użytku na las. Po sprawdzeniu działkę dopisano do wykazu. Do pozostałych działek wymienionych w decyzji nie zgłoszono żadnych uwag.

Wobec powyższego należało orzec jak w sentencji decyzji

Od niniejszej decyzji przysługuje stronom prawo wniesienia odwołania do Mazowieckiego Wojewódzkiego Inspektora Nadzoru Geodezyjnego i Kartograficznego w Warszawie w terminie 14 dni od daty otrzymania za pośrednictwem Starosty Wyszowskiego

Z UP. STAROSTY
GEODEZJA POWIATOWY

mgr inż. Bożenka Sędziak

Otrzymują:

1. Właściciele działek wymienionych w orzeczeniu na adres wskazany w ewidencji gruntów
2. Sołtys wsi Bielino – celem wywieszenia na tablicy ogłoszeń
3. Urząd Gminy w Rząśnik – celem wywieszenia na tablicy ogłoszeń
4. Starostwo Powiatowe w Wyszowie – celem umieszczenia na BIP
5. Geomatic- ul. Wystawowa 51-618 Wrocław – celem dołączenia do dokumentacji
6. a/a -2x

Wyszków, dnia 2015.01.30

GG.6623.2.R.2015

DECYZJA Nr 2

Na podstawie art. 104 i 107 ustawy z dnia 14 czerwca 1960 r.- Kodeks Postępowania Administracyjnego (Dz. U. z 2013r. poz.267), w związku z art.22 i 24a ustawy z 17 maja 1989r. – Prawo Geodezyjne i Kartograficzne /tj. Dz. U. z 2010r. nr 193, poz.1287 ze zm./,§3, §4 pkt 4, §5 ust.1 pkt 5,§ 11 rozporządzenia Rady Ministrów z 12 września 2012r w sprawie gleboznawczej klasyfikacji gruntów (Dz. U. z 2012 r.,poz.1246)

orzekam

1. **O ustaleniu** gleboznawczej klasyfikacji gruntów w działkach nr 49, 51, 52/1, 52/2, 63, 69/2, 70/2, 74, 81, 82, 83, 373, 379, 464, 465, 466/2, 487, 488, 504, 522/1, 522/2, 527, 528, 530, 537, 586, 587, 588, 589, 590, 591, 608, 609, 610, 611, 612, 617, 620, 640, 641, 664, 794, 795, 796, 797, 798, 799, 800, 801, 802, 803, 804, 805, 806, 807, 808, 809, 810, 811, 812, 813, 814, 815, 816, 881, 882, 883, 884, 897, 898, 899/1, 899/2, 899/3, położonych w obrębie ewidencyjnym **Dąbrowa** w jednostce ewidencyjnej Rząśnik, w powiecie wyszkowskim w województwie mazowieckim, zgodnie z danymi zawartymi w operacie klasyfikacyjnym i na mapie klasyfikacyjnej będącej integralną częścią niniejszej decyzji.
2. Niniejsza decyzja stanowi podstawę do wprowadzenia zmian w operacie ewidencji gruntów i budynków obrębu Dąbrowa.

Uzasadnienie

W związku z realizacją prac geodezyjnych dotyczących modernizacji ewidencji gruntów i budynków obrębu Dąbrowa wykonywaną na podstawie art.24a ustawy z dnia 17 maja 1989 roku Prawo geodezyjne i Kartograficzne (tj. Dz. U. z 2010r., nr 193, poz.1287. ze zm.)w ramach projektu „wsparcie prac związanych z przekształceniem ewidencji gruntów i budynków (EGiB) do postaci cyfrowej, uzupełnienie danych dotyczących budynków oraz modernizacja tego rejestru, przekształcenie mapy zasadniczej do postaci numerycznej, prace związane z przekształceniem do postaci cyfrowej innych danych przestrzennych”, stwierdzono liczne zmiany w sposobie użytkowania gruntów. Zmienione użytki wymagały ponownego określenia klasy bonitacyjnej, a ponadto miały wpływ na przebieg konturów klasyfikacyjnych położonych w bezpośrednim sąsiedztwie.

Mając na uwadze powyższe okoliczności, zaszła potrzeba przeprowadzenia aktualizacji gleboznawczej klasyfikacji gruntów.

Przeprowadzenie aktualizacji gleboznawczej klasyfikacji gruntów obrębu Dąbrowa spowodowane było również potrzebą dostosowania sposobu oznaczenia użytków do obowiązujących przepisów.

Aktualizację gleboznawczej klasyfikacji gruntów przeprowadzono zgodnie z przepisami rozporządzenia Rady Ministrów z dnia 12 września 2012 r., w sprawie gleboznawczej klasyfikacji gruntów (Dz. U. z 2012r., poz.1246).

Strony zostały zawiadomione pisemnie na adres wskazany w ewidencji gruntów i budynków, o wszczęciu z urzędu postępowania oraz o terminie przeprowadzenia gleboznawczej klasyfikacji zmienionych użytków na gruntach, na których przeprowadzona jest modernizacja ewidencji gruntów i budynków obrębu Dąbrowa.


Aktualizację gleboznawczej klasyfikacji gruntów przeprowadził w wyznaczonym terminie, tj. w od 11.06.2014r. do 31.07.2014r. upoważniony przez Starostę Wyszkowskiego, klasyfikator Pan Jacek Medwecki.

Projekt ustalenia gleboznawczej klasyfikacji gruntów był wyłożony do publicznego wglądu w okresie od dnia 1.08.2014 do 15.08.2014r.

W okresie wyłożenia projektu klasyfikacji do działek wymienionych w decyzji nie została zgłoszona żadna uwaga.

Wobec powyższego należało orzec jak w sentencji decyzji.

Od niniejszej decyzji przysługuje stronom prawo wniesienia odwołania do Mazowieckiego Wojewódzkiego Inspektora Nadzoru Geodezyjnego i Kartograficznego w Warszawie w terminie 14 dni od daty otrzymania za pośrednictwem Starosty Wyszkowskiego.



Stamp: MAZOWIECKI WOJEWÓDZKI INSPEKTOR NADZORU GEODEZYJNEGO I KARTOGRAFICZNEGO
Handwritten signature: [Illegible]

Otrzymują:

1. Właściciele działek wymienionych w orzeczeniu na adres wskazany w ewidencji gruntów.
2. Sołtys wsi Dąbrowa – celem wywieszenia na tablicy ogłoszeń.
3. Urząd Gminy w Rząśnik – celem wywieszenia na tablicy ogłoszeń.
4. Starostwo Powiatowe w Wyszkowie – celem umieszczenia na BIP.
5. Geomatic- ul .Wystawowa 51-618 Wrocław –celem dołączenia do dokumentacji.
6. a/a -2x.

Wyszków, dnia 2015.01.30

GG.6623.2.1.R.2015

DECYZJA Nr 2

Na podstawie art. 104, 105 §1 i 107 ustawy z dnia 14 czerwca 1960 r.- Kodeks Postępowania Administracyjnego (Dz. U. z 2013r. poz.267), w związku z art.22 i 24a ustawy z 17 maja 1989r. – Prawo Geodezyjne i Kartograficzne /tj. Dz. U. z 2010r. nr 193, poz.1287 ze zm./, §3, §4 pkt 4, §5 ust.1 pkt 5, § 11 rozporządzenia Rady Ministrów z 12 września 2012r w sprawie gleboznawczej klasyfikacji gruntów (Dz. U. z 2012 r., poz.1246)

orzekam

1. **o umorzeniu:** projektu gleboznawczej klasyfikacji gruntów w części dotyczącej działek nr 84, 85, 86, 529, 584, 585 położonych w obrębie ewidencyjnym **Dąbrowa** w jednostce ewidencyjnej Rząśnik, w powiecie wyszkowskim w województwie mazowieckim, zgodnie z danymi zawartymi w operacie klasyfikacyjnym i na mapie klasyfikacyjnej będącej integralną częścią niniejszej decyzji.

Uzasadnienie

W związku z realizacją prac geodezyjnych dotyczących modernizacji ewidencji gruntów i budynków obrębu Dąbrowa wykonywaną na podstawie art.24a ustawy z dnia 17 maja 1989 roku Prawo geodezyjne i Kartograficzne (tj. Dz. U. z 2010r., nr 193, poz.1287. ze zm.)w ramach projektu „wsparcie prac związanych z przekształceniem ewidencji gruntów i budynków (EGiB) do postaci cyfrowej, uzupełnienie danych dotyczących budynków oraz modernizacja tego rejestru, przekształcenie mapy zasadniczej do postaci numerycznej, prace związane z przekształceniem do postaci cyfrowej innych danych przestrzennych”, stwierdzono liczne zmiany w sposobie użytkowania gruntów. Zmienione użytki wymagały ponownego określenia klasy bonitacyjnej, a ponadto miały wpływ na przebieg konturów klasyfikacyjnych położonych w bezpośrednim sąsiedztwie.

Mając na uwadze powyższe okoliczności, zaszła potrzeba przeprowadzenia aktualizacji gleboznawczej klasyfikacji gruntów.

Przeprowadzenie aktualizacji gleboznawczej klasyfikacji gruntów obrębu Dąbrowa spowodowane było również potrzebą dostosowania sposobu oznaczenia użytków do obowiązujących przepisów.

Aktualizację gleboznawczej klasyfikacji gruntów przeprowadzono zgodnie z przepisami rozporządzenia Rady Ministrów z dnia 12 września 2012 r., w sprawie gleboznawczej klasyfikacji gruntów (Dz. U. z 2012r., poz.1246).

Strony zostały zawiadomione pisemnie na adres wskazany w ewidencji gruntów i budynków, o wszczęciu z urzędu postępowania oraz o terminie przeprowadzenia gleboznawczej klasyfikacji zmienionych użytków na gruntach, na których przeprowadzona jest modernizacja ewidencji gruntów i budynków obrębu Dąbrowa.

Aktualizację gleboznawczej klasyfikacji gruntów przeprowadził w wyznaczonym terminie, tj. w od 11.06.2014 do 31.07.2014r. upoważniony przez Starostę Wyszkowskiego, klasyfikator Pan Jacek Medwecki.

Po przeprowadzeniu terenowej kontroli ustalono, że faktyczny sposób użytkowania gruntu na wyżej wymienionych działkach nie podlega ponownej klasyfikacji.

Projekt ustalenia gleboznawczej klasyfikacji gruntów był wyłożony do publicznego wglądu w okresie od dnia 1.08.2014 do 15.08.2014r.

Wobec powyższego należało orzec jak w sentencji decyzji.

Od niniejszej decyzji przysługuje stronom prawo wniesienia odwołania do Mazowieckiego Wojewódzkiego Inspektora Nadzoru Geodezyjnego i Kartograficznego w Warszawie w terminie 14 dni od daty otrzymania za pośrednictwem Starosty Wyszowskiego.

Starosty
Geodezyjny Powiatowy
Wyszów
mgr inż. *Juliano Szlach*

Otrzymują:

1. Właściciele działek wymienionych w orzeczeniu na adres wskazany w ewidencji gruntów.
2. Sołtys wsi Dąbrowa – celem wywieszenia na tablicy ogłoszeń.
3. Urząd Gminy w Rząśniku – celem wywieszenia na tablicy ogłoszeń.
4. Starostwo Powiatowe w Wyszowie – celem umieszczenia na BIP.
5. Geomatic- ul. Wystawowa 51-618 Wrocław – celem dołączenia do dokumentacji.
6. a/a -2x.

DECYZJA Nr 3

Na podstawie art. 104, 105 §1 i 107 ustawy z dnia 14 czerwca 1960 r.- Kodeks Postępowania Administracyjnego (Dz. U. z 2013r. poz.267), w związku z art.22 i 24a ustawy z 17 maja 1989r. – Prawo Geodezyjne i Kartograficzne /tj. Dz. U. z 2010r. nr 193, poz.1287 ze zm./, §3, §4 pkt 4, §5 ust.1 pkt 5, § 11 rozporządzenia Rady Ministrów z 12 września 2012r w sprawie gleboznawczej klasyfikacji gruntów (Dz. U. z 2012 r.,poz.1246)

orzekam

1. **o umorzeniu:** projektu gleboznawczej klasyfikacji gruntów w części dotyczącej działek nr 36, 54/1, 57, 58, 80, 108, 117, 123/1, 123/2, 125, 127, 132, 133, 134, 135, 136, 137, 138, 156, 161/2 położonych w obrębie ewidencyjnym **Gołystok** w jednostce ewidencyjnej Rzaśnik, w powiecie wyszkowskim w województwie mazowieckim, zgodnie z danymi zawartymi w operacie klasyfikacyjnym i na mapie klasyfikacyjnej będącej integralną częścią niniejszej decyzji.

Uzasadnienie

W związku z realizacją prac geodezyjnych dotyczących modernizacji ewidencji gruntów i budynków obrębu Gołystok wykonywaną na podstawie art.24a ustawy z dnia 17 maja 1989 roku Prawo geodezyjne i Kartograficzne (tj. Dz. U. z 2010r., nr 193, poz.1287. ze zm.)w ramach projektu „wsparcie prac związanych z przekształceniem ewidencji gruntów i budynków (EGiB) do postaci cyfrowej, uzupełnienie danych dotyczących budynków oraz modernizacja tego rejestru, przekształcenie mapy zasadniczej do postaci numerycznej, prace związane z przekształceniem do postaci cyfrowej innych danych przestrzennych”, stwierdzono liczne zmiany w sposobie użytkowania gruntów. Zmienione użytki wymagały ponownego określenia klasy bonitacyjnej, a ponadto miały wpływ na przebieg konturów klasyfikacyjnych położonych w bezpośrednim sąsiedztwie.

Mając na uwadze powyższe okoliczności, zaszła potrzeba przeprowadzenia aktualizacji gleboznawczej klasyfikacji gruntów.

Przeprowadzenie aktualizacji gleboznawczej klasyfikacji gruntów obrębu Gołystok spowodowane było również potrzebą dostosowania sposobu oznaczenia użytków do obowiązujących przepisów.

Aktualizację gleboznawczej klasyfikacji gruntów przeprowadzono zgodnie z przepisami rozporządzenia Rady Ministrów z dnia 12 września 2012 r., w sprawie gleboznawczej klasyfikacji gruntów (Dz. U. z 2012r., poz.1246).

Strony zostały zawiadomione pisemnie na adres wskazany w ewidencji gruntów i budynków, o wszczęciu z urzędu postępowania oraz o terminie przeprowadzenia gleboznawczej klasyfikacji zmienionych użytków na gruntach, na których przeprowadzona jest modernizacja ewidencji gruntów i budynków obrębu Gołystok.


Aktualizację gleboznawczej klasyfikacji gruntów przeprowadził w wyznaczonym terminie, tj. w od 11.06.2014 do 31.07.2014r. upoważniony przez Starostę Wyszковского, klasyfikator Pan Jacek Medwecki.

Po przeprowadzeniu terenowej kontroli ustalono, że faktyczny sposób użytkowania gruntu na wyżej wymienionych działkach nie podlega ponownej klasyfikacji

Projekt ustalenia gleboznawczej klasyfikacji gruntów był wyłożony do publicznego wglądu w okresie od dnia 1.08.2014 do 15.08.2014r.

Wobec powyższego należało orzec jak w sentencji decyzji.

Od niniejszej decyzji przysługuje stronom prawo wniesienia odwołania do Mazowieckiego Wojewódzkiego Inspektora Nadzoru Geodezyjnego i Kartograficznego w Warszawie w terminie 14 dni od daty otrzymania za pośrednictwem Starosty Wyszkowskiego.


Z BIURA STAROSTY
GEODEZYJNO-KARTOGRAFICZNY
mgr inż. Jolanta Bedziak

Otrzymują:

1. Właściciele działek wymienionych w orzeczeniu na adres wskazany w ewidencji gruntów.
2. Sołtys wsi Gołystok – celem wywieszenia na tablicy ogłoszeń.
3. Urząd Gminy w Rzęśniku – celem wywieszenia na tablicy ogłoszeń.
4. Starostwo Powiatowe w Wyszkowie – celem umieszczenia na BIP.
5. Geomatic- ul .Wystawowa 51-618 Wrocław –celem dołączenia do dokumentacji.
6. a/a -2x.

GG.6623.3.R.2015

DECYZJA Nr 3

Na podstawie art. 104 i 107 ustawy z dnia 14 czerwca 1960 r.- Kodeks Postępowania Administracyjnego (Dz. U. z 2013r. poz.267), w związku z art.22 i 24a ustawy z 17 maja 1989r. – Prawo Geodezyjne i Kartograficzne /tj. Dz. U. z 2010r. nr 193, poz.1287 ze zm./, §3, §4 pkt 4, §5 ust.1 pkt 5, § 11 rozporządzenia Rady Ministrów z 12 września 2012r w sprawie gleboznawczej klasyfikacji gruntów (Dz. U. z 2012 r., poz.1246)

orzekam

1. **O ustaleniu** gleboznawczej klasyfikacji gruntów w działkach nr : 54/3, 64, 65, 66, 67, 68, 69, 71, 77, 78, 90, 91, 94, 95, 97, 98, 118/3, 142, 143, 144, 145, 146, 147, położonych w obrębie ewidencyjnym **Gołystok** w jednostce ewidencyjnej Rzaśnik, w powiecie wyszkowskim w województwie mazowieckim, zgodnie z danymi zawartymi w operacie klasyfikacyjnym i na mapie klasyfikacyjnej będącej integralną częścią niniejszej decyzji.
2. Niniejsza decyzja stanowi podstawę do wprowadzenia zmian w operacie ewidencji gruntów i budynków obrębu Gołystok.

Uzasadnienie

W związku z realizacją prac geodezyjnych dotyczących modernizacji ewidencji gruntów i budynków obrębu Gołystok wykonywaną na podstawie art.24a ustawy z dnia 17 maja 1989 roku Prawo geodezyjne i Kartograficzne (tj. Dz. U. z 2010r., nr 193, poz.1287. ze zm.)w ramach projektu „wsparcie prac związanych z przekształceniem ewidencji gruntów i budynków (EGiB) do postaci cyfrowej, uzupełnienie danych dotyczących budynków oraz modernizacja tego rejestru, przekształcenie mapy zasadniczej do postaci numerycznej, prace związane z przekształceniem do postaci cyfrowej innych danych przestrzennych”, stwierdzono liczne zmiany w sposobie użytkowania gruntów. Zmienione użytki wymagały ponownego określenia klasy bonitacyjnej, a ponadto miały wpływ na przebieg konturów klasyfikacyjnych położonych w bezpośrednim sąsiedztwie.

Mając na uwadze powyższe okoliczności, zaszła potrzeba przeprowadzenia aktualizacji gleboznawczej klasyfikacji gruntów.

Przeprowadzenie aktualizacji gleboznawczej klasyfikacji gruntów obrębu Gołystok spowodowane było również potrzebą dostosowania sposobu oznaczenia użytków do obowiązujących przepisów.

Aktualizację gleboznawczej klasyfikacji gruntów przeprowadzono zgodnie z przepisami rozporządzenia Rady Ministrów z dnia 12 września 2012 r., w sprawie gleboznawczej klasyfikacji gruntów (Dz. U. z 2012r., poz.1246).

Strony zostały zawiadomione pisemnie na adres wskazany w ewidencji gruntów i budynków, o wszczęciu z urzędu postępowania oraz o terminie przeprowadzenia gleboznawczej klasyfikacji zmienionych użytków na gruntach, na których przeprowadzona jest modernizacja ewidencji gruntów i budynków obrębu Gołystok.


Aktualizację gleboznawczej klasyfikacji gruntów przeprowadził w wyznaczonym terminie , tj. w od 11.06.2014r. do 31.07.2014r. upoważniony przez Starostę Wyszковского, klasyfikator Pan Jacek Medwecki.

Projekt ustalenia gleboznawczej klasyfikacji gruntów był wyłożony do publicznego wglądu w okresie od dnia 1.08.2014 do 15.08.2014r.

W okresie wyłożenia projektu klasyfikacji do działek wymienionych w decyzji nie została zgłoszona żadna uwaga.

Wobec powyższego należało orzec jak w sentencji decyzji.

Od niniejszej decyzji przysługuje stronom prawo wniesienia odwołania do Mazowieckiego Wojewódzkiego Inspektora Nadzoru Geodezyjnego i Kartograficznego w Warszawie w terminie 14 dni od daty otrzymania za pośrednictwem Starosty Wyszковского.

Z UD. STAROSTY
GEODEZJA POWIATOWY

mgr inż. Jolanta Szulc

Otrzymują:

1. Właściciele działek wymienionych w orzeczeniu na adres wskazany w ewidencji gruntów.
2. Sołtys wsi Gołystok – celem wywieszenia na tablicy ogłoszeń.
3. Urząd Gminy w Rząśnik – celem wywieszenia na tablicy ogłoszeń.
4. Starostwo Powiatowe w Wyszkanie – celem umieszczenia na BIP.
5. Geomatic- ul. Wystawowa 51-618 Wrocław – celem dołączenia do dokumentacji.
6. a/a -2x.

GG.6623.4.1.R.2015

DECYZJA Nr 4

Na podstawie art. 104, 105 §1 i 107 ustawy z dnia 14 czerwca 1960 r.- Kodeks Postępowania Administracyjnego (Dz. U. z 2013r. poz.267), w związku z art.22 i 24a ustawy z 17 maja 1989r. – Prawo Geodezyjne i Kartograficzne /tj. Dz. U. z 2010r. nr 193, poz.1287 ze zm./,§3, §4 pkt 4, §5 ust.1 pkt 5,§ 11 rozporządzenia Rady Ministrów z 12 września 2012r w sprawie gleboznawczej klasyfikacji gruntów (Dz. U. z 2012 r.,poz.1246)

orzekam

1. **o umorzeniu:** projektu gleboznawczej klasyfikacji gruntów w części dotyczącej działek nr 6, 7, 17, 94, 397, 401, 405 położonych w obrębie ewidencyjnym **Grądy Polewne** w jednostce ewidencyjnej Rzaśnik, w powiecie wyszkowskim w województwie mazowieckim, zgodnie z danymi zawartymi w operacie klasyfikacyjnym i na mapie klasyfikacyjnej będącej integralną częścią niniejszej decyzji .

Uzasadnienie

W związku z realizacją prac geodezyjnych dotyczących modernizacji ewidencji gruntów i budynków obrębu Grądy Polewne wykonywaną na podstawie art.24a ustawy z dnia 17 maja 1989 roku Prawo geodezyjne i Kartograficzne (tj. Dz. U. z 2010r., nr 193, poz.1287. ze zm.)w ramach projektu „wsparcie prac związanych z przekształceniem ewidencji gruntów i budynków (EGiB) do postaci cyfrowej, uzupełnienie danych dotyczących budynków oraz modernizacja tego rejestru, przekształcenie mapy zasadniczej do postaci numerycznej, prace związane z przekształceniem do postaci cyfrowej innych danych przestrzennych”, stwierdzono liczne zmiany w sposobie użytkowania gruntów. Zmienione użytki wymagały ponownego określenia klasy bonitacyjnej, a ponadto miały wpływ na przebieg konturów klasyfikacyjnych położonych w bezpośrednim sąsiedztwie.

Mając na uwadze powyższe okoliczności, zaszła potrzeba przeprowadzenia aktualizacji gleboznawczej klasyfikacji gruntów.

Przeprowadzenie aktualizacji gleboznawczej klasyfikacji gruntów obrębu Grądy Polewne spowodowane było również potrzebą dostosowania sposobu oznaczenia użytków do obowiązujących przepisów.

Aktualizację gleboznawczej klasyfikacji gruntów przeprowadzono zgodnie z przepisami rozporządzenia Rady Ministrów z dnia 12 września 2012 r., w sprawie gleboznawczej klasyfikacji gruntów (Dz. U. z 2012r., poz.1246).

Strony zostały zawiadomione pisemnie na adres wskazany w ewidencji gruntów i budynków, o wszczęciu z urzędu postępowania oraz o terminie przeprowadzenia gleboznawczej klasyfikacji zmienionych użytków na gruntach, na których przeprowadzona jest modernizacja ewidencji gruntów i budynków obrębu Grądy Polewne.

Aktualizację gleboznawczej klasyfikacji gruntów przeprowadził w wyznaczonym terminie , tj. w od 11.06.2014 do 31.07.2014r. upoważniony przez Starostę Wyszkowskiego, klasyfikator Pan Jacek Medwecki.

Po przeprowadzeniu terenowej kontroli ustalono, że faktyczny sposób użytkowania gruntu na wyżej wymienionych działkach nie podlega ponownej klasyfikacji.

Projekt ustalenia gleboznawczej klasyfikacji gruntów był wyłożony do publicznego wglądu w okresie od dnia 1.08.2014 do 15.08.2014r.

Wobec powyższego należało orzec jak w sentencji decyzji.

Od niniejszej decyzji przysługuje stronom prawo wniesienia odwołania do Mazowieckiego Wojewódzkiego Inspektora Nadzoru Geodezyjnego i Kartograficznego w Warszawie w terminie 14 dni od daty otrzymania za pośrednictwem Starosty Wyszkowskiego.

Z. STAROSTY
OWIATOWY
mgr inż. Jolanta Sedlak

Otrzymują:

1. Właściciele działek wymienionych w orzeczeniu na adres wskazany w ewidencji gruntów.
2. Sołtys wsi Grądy Polewne – celem wywieszenia na tablicy ogłoszeń.
3. Urząd Gminy w Rzęśniku – celem wywieszenia na tablicy ogłoszeń.
4. Starostwo Powiatowe w Wyszkowie – celem umieszczenia na BIP.
5. Geomatic- ul. Wystawowa 51-618 Wrocław – celem dołączenia do dokumentacji.
6. a/a -2x.

DECYZJA Nr 4

Na podstawie art. 104 i 107 ustawy z dnia 14 czerwca 1960 r.- Kodeks Postępowania Administracyjnego (Dz. U. z 2013r. poz.267), w związku z art.22 i 24a ustawy z 17 maja 1989r. – Prawo Geodezyjne i Kartograficzne /tj. Dz. U. z 2010r. nr 193, poz.1287 ze zm./, §3, §4 pkt 4, §5 ust.1 pkt 5, § 11 rozporządzenia Rady Ministrów z 12 września 2012r w sprawie gleboznawczej klasyfikacji gruntów (Dz. U. z 2012 r., poz.1246)

orzekam

1. **O ustaleniu** gleboznawczej klasyfikacji gruntów w działkach nr 92, 393, 404, 413 położonych w obrębie ewidencyjnym **Grądy Polewne** w jednostce ewidencyjnej Rząśnik, w powiecie wyszkowskim w województwie mazowieckim, zgodnie z danymi zawartymi w operacie klasyfikacyjnym i na mapie klasyfikacyjnej będącej integralną częścią niniejszej decyzji.
2. Niniejsza decyzja stanowi podstawę do wprowadzenia zmian w operacie ewidencji gruntów i budynków obrębu Grądy Polewne.

Uzasadnienie

W związku z realizacją prac geodezyjnych dotyczących modernizacji ewidencji gruntów i budynków obrębu Grądy Polewne wykonywaną na podstawie art.24a ustawy z dnia 17 maja 1989 roku Prawo geodezyjne i Kartograficzne (tj. Dz. U. z 2010r., nr 193, poz.1287. ze zm.)w ramach projektu „wsparcie prac związanych z przekształceniem ewidencji gruntów i budynków (EGiB) do postaci cyfrowej, uzupełnienie danych dotyczących budynków oraz modernizacja tego rejestru, przekształcenie mapy zasadniczej do postaci numerycznej, prace związane z przekształceniem do postaci cyfrowej innych danych przestrzennych”, stwierdzono liczne zmiany w sposobie użytkowania gruntów. Zmienione użytki wymagały ponownego określenia klasy bonitacyjnej, a ponadto miały wpływ na przebieg konturów klasyfikacyjnych położonych w bezpośrednim sąsiedztwie.

Mając na uwadze powyższe okoliczności, zaszła potrzeba przeprowadzenia aktualizacji gleboznawczej klasyfikacji gruntów.

Przeprowadzenie aktualizacji gleboznawczej klasyfikacji gruntów obrębu Grądy Polewne spowodowane było również potrzebą dostosowania sposobu oznaczenia użytków do obowiązujących przepisów.

Aktualizację gleboznawczej klasyfikacji gruntów przeprowadzono zgodnie z przepisami rozporządzenia Rady Ministrów z dnia 12 września 2012 r., w sprawie gleboznawczej klasyfikacji gruntów (Dz. U. z 2012r., poz.1246).

Strony zostały zawiadomione pisemnie na adres wskazany w ewidencji gruntów i budynków, o wszczęciu z urzędu postępowania oraz o terminie przeprowadzenia gleboznawczej klasyfikacji zmienionych użytków na gruntach, na których przeprowadzona jest modernizacja ewidencji gruntów i budynków obrębu Grądy Polewne.


Aktualizację gleboznawczej klasyfikacji gruntów przeprowadził w wyznaczonym terminie, tj. w od 11.06.2014r. do 31.07.2014r. upoważniony przez Starostę Wyszkowskiego, klasyfikator Pan Jacek Medwecki.

Projekt ustalenia gleboznawczej klasyfikacji gruntów był wyłożony do publicznego wglądu w okresie od dnia 1.08.2014 do 15.08.2014r.

W okresie wyłożenia projektu klasyfikacji do działek wymienionych w decyzji nie została zgłoszona żadna uwaga.

Wobec powyższego należało orzec jak w sentencji decyzji.

Od niniejszej decyzji przysługuje stronom prawo wniesienia odwołania do Mazowieckiego Wojewódzkiego Inspektora Nadzoru Geodezyjnego i Kartograficznego w Warszawie w terminie 14 dni od daty otrzymania za pośrednictwem Starosty Wyszkowskiego.

Z UW. STAROSTY
GEODETY POWIATOWY

mgr inż. Jolanta Szulc

Otrzymują:

1. Właściciele działek wymienionych w orzeczeniu na adres wskazany w ewidencji gruntów.
2. Sołtys wsi Grądy Polewne – celem wywieszenia na tablicy ogłoszeń.
3. Urząd Gminy w Rzańnik – celem wywieszenia na tablicy ogłoszeń.
4. Starostwo Powiatowe w Wyszkowie – celem umieszczenia na BIP.
5. Geomatic- ul. Wystawowa 51-618 Wrocław – celem dołączenia do dokumentacji.
- 6.a/a -2x.

GG.6623.5.1.R.2015

DECYZJA Nr 5

Na podstawie art. 104, 105 §1 i 107 ustawy z dnia 14 czerwca 1960 r.- Kodeks Postępowania Administracyjnego (Dz. U. z 2013r. poz.267), w związku z art.22 i 24a ustawy z 17 maja 1989r. – Prawo Geodezyjne i Kartograficzne /tj. Dz. U. z 2010r. nr 193, poz.1287 ze zm./,§3, §4 pkt 4, §5 ust.1 pkt 5,§ 11 rozporządzenia Rady Ministrów z 12 września 2012r w sprawie gleboznawczej klasyfikacji gruntów (Dz. U. z 2012 r.,poz.1246)

orzekam

1. **o umorzeniu:** projektu gleboznawczej klasyfikacji gruntów w części dotyczącej działek nr 73/1, 73/2, 256, 257, 298, 396/2, 410/3 położonej w obrębie ewidencyjnym **Grodziczno** w jednostce ewidencyjnej Rząśnik, w powiecie wyszkowskim w województwie mazowieckim, zgodnie z danymi zawartymi w operacie klasyfikacyjnym i na mapie klasyfikacyjnej .

Uzasadnienie

W związku z realizacją prac geodezyjnych dotyczących modernizacji ewidencji gruntów i budynków obrębu Grodziczno wykonywaną na podstawie art.24a ustawy z dnia 17 maja 1989 roku Prawo geodezyjne i Kartograficzne (tj. Dz. U. z 2010r., nr 193, poz.1287. ze zm.)w ramach projektu „wsparcie prac związanych z przekształceniem ewidencji gruntów i budynków (EGiB) do postaci cyfrowej, uzupełnienie danych dotyczących budynków oraz modernizacja tego rejestru, przekształcenie mapy zasadniczej do postaci numerycznej, prace związane z przekształceniem do postaci cyfrowej innych danych przestrzennych”, stwierdzono liczne zmiany w sposobie użytkowania gruntów. Zmienione użytki wymagały ponownego określenia klasy bonitacyjnej, a ponadto miały wpływ na przebieg konturów klasyfikacyjnych położonych w bezpośrednim sąsiedztwie.

Mając na uwadze powyższe okoliczności, zaszła potrzeba przeprowadzenia aktualizacji gleboznawczej klasyfikacji gruntów.

Przeprowadzenie aktualizacji gleboznawczej klasyfikacji gruntów obrębu Grodziczno spowodowane było również potrzebą dostosowania sposobu oznaczenia użytków do obowiązujących przepisów.

Aktualizację gleboznawczej klasyfikacji gruntów przeprowadzono zgodnie z przepisami rozporządzenia Rady Ministrów z dnia 12 września 2012 r., w sprawie gleboznawczej klasyfikacji gruntów (Dz. U. z 2012r., poz.1246).

Strony zostały zawiadomione pisemnie na adres wskazany w ewidencji gruntów i budynków, o wszczęciu z urzędu postępowania oraz o terminie przeprowadzenia gleboznawczej klasyfikacji zmienionych użytków na gruntach, na których przeprowadzona jest modernizacja ewidencji gruntów i budynków obrębu Grodziczno.

Aktualizację gleboznawczej klasyfikacji gruntów przeprowadził w wyznaczonym terminie , tj. w od 10.06.2014 do 31.07.2014r. upoważniony przez Starostę Wyszkowskiego, klasyfikator Pan Jacek Medwecki.

Po przeprowadzeniu terenowej kontroli ustalono, że faktyczny sposób użytkowania gruntu na wyżej wymienionych działkach nie podlega ponownej klasyfikacji.

Projekt ustalenia gleboznawczej klasyfikacji gruntów był wyłożony do publicznego wglądu w okresie od dnia 1.08.2014 do 15.08.2014r.

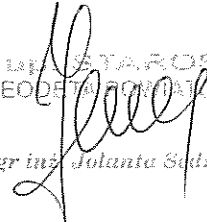
W okresie wyłożenia projektu klasyfikacji do działek wymienionych w decyzji nie została zgłoszona żadna uwaga.

Wobec powyższego należało orzec jak w sentencji decyzji

Od niniejszej decyzji przysługuje stronom prawo wniesienia odwołania do Mazowieckiego Wojewódzkiego Inspektora Nadzoru Geodezyjnego i Kartograficznego w Warszawie w terminie 14 dni od daty otrzymania za pośrednictwem Starosty Wyszkowskiego

Otrzymują:

1. Właściciele działek wymienionych w orzeczeniu na adres wskazany w ewidencji gruntów
2. Sołtys wsi Grodziczno – celem wywieszenia na tablicy ogłoszeń
3. Urząd Gminy w Rzańniku – celem wywieszenia na tablicy ogłoszeń
4. Starostwo Powiatowe w Wyszkowie – celem umieszczenia na BIP
5. Geomatic- ul .Wystawowa 51-618 Wrocław –celem dołączenia do dokumentacji
- 6.a/a -2x

Z ul. STAROSTY
GEODETA POWIATOWY

mgr inż. Jolanta Sędziak

DECYZJA Nr 5

Na podstawie art. 104 i 107 ustawy z dnia 14 czerwca 1960 r.- Kodeks Postępowania Administracyjnego (Dz. U. z 2013r. poz.267), w związku z art.22 i 24a ustawy z 17 maja 1989r. – Prawo Geodezyjne i Kartograficzne /tj. Dz. U. z 2010r. nr 193, poz.1287 ze zm./, §3, §4 pkt 4, §5 ust.1 pkt 5, § 11 rozporządzenia Rady Ministrów z 12 września 2012r w sprawie gleboznawczej klasyfikacji gruntów (Dz. U. z 2012 r., poz.1246)

orzekam

1. **O ustaleniu** gleboznawczej klasyfikacji gruntów w działkach nr 2, 3, 4, 7, 11, 22, 23, 25, 27, 32, 33, 35, 37, 38, 52/1, 145, 146, 158, 159, 160, 161, 172, 173, 175, 224, 245, 246, 247, 248, 249, 250/2, 251/2, 252/2, 253, 254, 255, 258, 259, 260, 261, 262, 276, 290, 291, 292, 293, 294, 295/1, 296, 300, 301, 403, 413, 414, 422, 423, 424, 429, położonych w obrębie ewidencyjnym **Grodziczno** w jednostce ewidencyjnej Rząśnik, w powiecie wyszkowskim w województwie mazowieckim, zgodnie z danymi zawartymi w operacie klasyfikacyjnym i na mapie klasyfikacyjnej będącej integralną częścią niniejszej decyzji.
2. Niniejsza decyzja stanowi podstawę do wprowadzenia zmian w operacie ewidencji gruntów i budynków obrębu Grodziczno.

Uzasadnienie

W związku z realizacją prac geodezyjnych dotyczących modernizacji ewidencji gruntów i budynków obrębu Grodziczno wykonywaną na podstawie art.24a ustawy z dnia 17 maja 1989 roku Prawo geodezyjne i Kartograficzne (tj. Dz. U. z 2010r., nr 193, poz.1287. ze zm.)w ramach projektu „wsparcie prac związanych z przekształceniem ewidencji gruntów i budynków (EGiB) do postaci cyfrowej, uzupełnienie danych dotyczących budynków oraz modernizacja tego rejestru, przekształcenie mapy zasadniczej do postaci numerycznej, prace związane z przekształceniem do postaci cyfrowej innych danych przestrzennych”, stwierdzono liczne zmiany w sposobie użytkowania gruntów. Zmienione użytki wymagały ponownego określenia klasy bonitacyjnej, a ponadto miały wpływ na przebieg konturów klasyfikacyjnych położonych w bezpośrednim sąsiedztwie.

Mając na uwadze powyższe okoliczności, zaszła potrzeba przeprowadzenia aktualizacji gleboznawczej klasyfikacji gruntów.

Przeprowadzenie aktualizacji gleboznawczej klasyfikacji gruntów obrębu Grodziczno spowodowane było również potrzebą dostosowania sposobu oznaczenia użytków do obowiązujących przepisów.

Aktualizację gleboznawczej klasyfikacji gruntów przeprowadzono zgodnie z przepisami rozporządzenia Rady Ministrów z dnia 12 września 2012 r., w sprawie gleboznawczej klasyfikacji gruntów (Dz. U. z 2012r., poz.1246).

Strony zostały zawiadomione pisemnie na adres wskazany w ewidencji gruntów i budynków, o wszczęciu z urzędu postępowania oraz o terminie przeprowadzenia gleboznawczej klasyfikacji zmienionych użytków na gruntach, na których przeprowadzona jest modernizacja ewidencji gruntów i budynków obrębu Grodziczno.

Aktualizację gleboznawczej klasyfikacji gruntów przeprowadził w wyznaczonym terminie , tj. w od 10.06.2014r. do 31.07.2014r. upoważniony przez Starostę Wyszkowskiego, klasyfikator Pan Jacek Medwecki.

Projekt ustalenia gleboznawczej klasyfikacji gruntów był wyłożony do publicznego wglądu w okresie od dnia 1.08.2014 do 15.08.2014r.

W okresie wyłożenia projektu klasyfikacji do działek wymienionych w decyzji nie została zgłoszona żadna uwaga.

Wobec powyższego należało orzec jak w sentencji decyzji.

Od niniejszej decyzji przysługuje stronom prawo wniesienia odwołania do Mazowieckiego Wojewódzkiego Inspektora Nadzoru Geodezyjnego i Kartograficznego w Warszawie w terminie 14 dni od daty otrzymania za pośrednictwem Starosty Wyszowskiego.

Z up. STAROSTY
GEODEZYJNO-KARTOGRAFICZNY
mgr inż. Jolanta Świątek

Otrzymują:

1. Właściciele działek wymienionych w orzeczeniu na adres wskazany w ewidencji gruntów.
2. Sołtys wsi Grodziczno – celem wywieszenia na tablicy ogłoszeń.
3. Urząd Gminy w Rzańnik – celem wywieszenia na tablicy ogłoszeń.
4. Starostwo Powiatowe w Wyszowie – celem umieszczenia na BIP.
5. Geomatic- ul .Wystawowa 51-618 Wrocław –celem dołączenia do dokumentacji.
- 6.a/a -2x.

GG.6623.6.1.R.2015

DECYZJA Nr 6

Na podstawie art. 104, 105 §1 i 107 ustawy z dnia 14 czerwca 1960 r.- Kodeks Postępowania Administracyjnego (Dz. U. z 2013r. poz.267), w związku z art.22 i 24a ustawy z 17 maja 1989r. – Prawo Geodezyjne i Kartograficzne /tj. Dz. U. z 2010r. nr 193, poz.1287 ze zm./, §3, §4 pkt 4, §5 ust.1 pkt 5, § 11 rozporządzenia Rady Ministrów z 12 września 2012r w sprawie gleboznawczej klasyfikacji gruntów (Dz. U. z 2012 r., poz.1246)

orzekam

1. **o umorzeniu:** projektu gleboznawczej klasyfikacji gruntów w części dotyczącej działek nr 65, 67, 95, 109, 111, 152, 159, 160 położonych w obrębie ewidencyjnym **Janowo** w jednostce ewidencyjnej Rzaśnik, w powiecie wyszkowskim w województwie mazowieckim, zgodnie z danymi zawartymi w operacie klasyfikacyjnym i na mapie klasyfikacyjnej będącej integralną częścią niniejszej decyzji.

Uzasadnienie

W związku z realizacją prac geodezyjnych dotyczących modernizacji ewidencji gruntów i budynków obrębu Janowo wykonywaną na podstawie art.24a ustawy z dnia 17 maja 1989 roku Prawo geodezyjne i Kartograficzne (tj. Dz. U. z 2010r., nr 193, poz.1287. ze zm.)w ramach projektu „wsparcie prac związanych z przekształceniem ewidencji gruntów i budynków (EGiB) do postaci cyfrowej, uzupełnienie danych dotyczących budynków oraz modernizacja tego rejestru, przekształcenie mapy zasadniczej do postaci numerycznej, prace związane z przekształceniem do postaci cyfrowej innych danych przestrzennych”, stwierdzono liczne zmiany w sposobie użytkowania gruntów. Zmienione użytki wymagały ponownego określenia klasy bonitacyjnej, a ponadto miały wpływ na przebieg konturów klasyfikacyjnych położonych w bezpośrednim sąsiedztwie.

Mając na uwadze powyższe okoliczności, zaszła potrzeba przeprowadzenia aktualizacji gleboznawczej klasyfikacji gruntów.

Przeprowadzenie aktualizacji gleboznawczej klasyfikacji gruntów obrębu Janowo spowodowane było również potrzebą dostosowania sposobu oznaczenia użytków do obowiązujących przepisów.

Aktualizację gleboznawczej klasyfikacji gruntów przeprowadzono zgodnie z przepisami rozporządzenia Rady Ministrów z dnia 12 września 2012 r., w sprawie gleboznawczej klasyfikacji gruntów (Dz. U. z 2012r., poz.1246).

Strony zostały zawiadomione pisemnie na adres wskazany w ewidencji gruntów i budynków, o wszczęciu z urzędu postępowania oraz o terminie przeprowadzenia gleboznawczej klasyfikacji zmienionych użytków na gruntach, na których przeprowadzona jest modernizacja ewidencji gruntów i budynków obrębu Janowo.

Aktualizację gleboznawczej klasyfikacji gruntów przeprowadził w wyznaczonym terminie, tj. w od 10.06.2014 do 31.07.2014r. upoważniony przez Starostę Wyszkowskiego, klasyfikator Pan Jacek Medwecki.

Po przeprowadzeniu terenowej kontroli ustalono, że faktyczny sposób użytkowania gruntu na wyżej wymienionych działkach nie podlega ponownej klasyfikacji.

Projekt ustalenia gleboznawczej klasyfikacji gruntów był wyłożony do publicznego wglądu w okresie od dnia 1.08.2014 do 15.08.2014r.

W okresie wyłożenia projektu klasyfikacji do działek wymienionych w decyzji nie została zgłoszona żadna uwaga.

Wobec powyższego należało orzec jak w sentencji decyzji

Od niniejszej decyzji przysługuje stronom prawo wniesienia odwołania do Mazowieckiego Wojewódzkiego Inspektora Nadzoru Geodezyjnego i Kartograficznego w Warszawie w terminie 14 dni od daty otrzymania za pośrednictwem Starosty Wyszkowskiego.

z up. STAROSTY
GEODETY POWIATOWY

mgr inż. *Joanna Kozłak*

Otrzymują:

1. Właściciele działek wymienionych w orzeczeniu na adres wskazany w ewidencji gruntów
2. Sołtys wsi Janowo – celem wywieszenia na tablicy ogłoszeń
3. Urząd Gminy w Rząśniku – celem wywieszenia na tablicy ogłoszeń
4. Starostwo Powiatowe w Wyszkowie – celem umieszczenia na BIP
5. Geomatic- ul. Wystawowa 51-618 Wrocław – celem dołączenia do dokumentacji
6. a/a -2x

GG.6623.6.R.2015

DECYZJA Nr 6

Na podstawie art. 104 i 107 ustawy z dnia 14 czerwca 1960 r.- Kodeks Postępowania Administracyjnego (Dz. U. z 2013r. poz.267), w związku z art.22 i 24a ustawy z 17 maja 1989r. – Prawo Geodezyjne i Kartograficzne /tj. Dz. U. z 2010r. nr 193, poz.1287 ze zm./, §3, §4 pkt 4, §5 ust.1 pkt 5, § 11 rozporządzenia Rady Ministrów z 12 września 2012r w sprawie gleboznawczej klasyfikacji gruntów (Dz. U. z 2012 r., poz.1246)

orzekam

1. **O ustaleniu** gleboznawczej klasyfikacji gruntów w działkach nr 5, 16, 17, 19, 20/2, 58, 60, 61, 69, 71, 88, 89, 91, 155, 156, 161 położonych w obrębie ewidencyjnym **Janowo** w jednostce ewidencyjnej Rzaśnik, w powiecie wyszkowskim w województwie mazowieckim, zgodnie z danymi zawartymi w operacie klasyfikacyjnym i na mapie klasyfikacyjnej będącej integralną częścią niniejszej decyzji.
2. Niniejsza decyzja stanowi podstawę do wprowadzenia zmian w operacie ewidencji gruntów i budynków obrębu Janowo.

Uzasadnienie

W związku z realizacją prac geodezyjnych dotyczących modernizacji ewidencji gruntów i budynków obrębu Janowo wykonywaną na podstawie art.24a ustawy z dnia 17 maja 1989 roku Prawo geodezyjne i Kartograficzne (tj. Dz. U. z 2010r., nr 193, poz.1287. ze zm.)w ramach projektu „wsparcie prac związanych z przekształceniem ewidencji gruntów i budynków (EGiB) do postaci cyfrowej, uzupełnienie danych dotyczących budynków oraz modernizacja tego rejestru, przekształcenie mapy zasadniczej do postaci numerycznej, prace związane z przekształceniem do postaci cyfrowej innych danych przestrzennych”, stwierdzono liczne zmiany w sposobie użytkowania gruntów. Zmienione użytki wymagały ponownego określenia klasy bonitacyjnej, a ponadto miały wpływ na przebieg konturów klasyfikacyjnych położonych w bezpośrednim sąsiedztwie.

Mając na uwadze powyższe okoliczności, zaszła potrzeba przeprowadzenia aktualizacji gleboznawczej klasyfikacji gruntów.

Przeprowadzenie aktualizacji gleboznawczej klasyfikacji gruntów obrębu Janowo spowodowane było również potrzebą dostosowania sposobu oznaczenia użytków do obowiązujących przepisów.

Aktualizację gleboznawczej klasyfikacji gruntów przeprowadzono zgodnie z przepisami rozporządzenia Rady Ministrów z dnia 12 września 2012 r., w sprawie gleboznawczej klasyfikacji gruntów (Dz. U. z 2012r., poz.1246).

Strony zostały zawiadomione pisemnie na adres wskazany w ewidencji gruntów i budynków, o wszczęciu z urzędu postępowania oraz o terminie przeprowadzenia gleboznawczej klasyfikacji zmienionych użytków na gruntach, na których przeprowadzona jest modernizacja ewidencji gruntów i budynków obrębu Janowo.

Aktualizację gleboznawczej klasyfikacji gruntów przeprowadził w wyznaczonym terminie, tj. w od 10.06.2014r. do 31.07.2014r. upoważniony przez Starostę Wyszkowskiego, klasyfikator Pan Jacek Medwecki.

Projekt ustalenia gleboznawczej klasyfikacji gruntów był wyłożony do publicznego wglądu w okresie od dnia 1.08.2014 do 15.08.2014r.

W okresie wyłożenia projektu klasyfikacji do działek wymienionych w decyzji nie została zgłoszona żadna uwaga.

Wobec powyższego należało orzec jak w sentencji decyzji

Od niniejszej decyzji przysługuje stronom prawo wniesienia odwołania do Mazowieckiego Wojewódzkiego Inspektora Nadzoru Geodezyjnego i Kartograficznego w Warszawie w terminie 14 dni od daty otrzymania za pośrednictwem Starosty Wyszkowskiego.

Otrzymują:

Starosty
Geodezja Powiatowy

mgr inż. Jolanta Sędziak

1. Właściciele działek wymienionych w orzeczeniu na adres wskazany w ewidencji gruntów
2. Sołtys wsi Janowo – celem wywieszenia na tablicy ogłoszeń
3. Urząd Gminy w Rzańnik – celem wywieszenia na tablicy ogłoszeń
4. Starostwo Powiatowe w Wyszkowie – celem umieszczenia na BIP
5. Geomatic- ul .Wystawowa 51-618 Wrocław –celem dołączenia do dokumentacji
6. a/a -2x

GG.6623.7.1.R.2015

DECYZJA Nr 7

Na podstawie art. 104, 105 §1 i 107 ustawy z dnia 14 czerwca 1960 r.- Kodeks Postępowania Administracyjnego (Dz. U. z 2013r. poz.267), w związku z art.22 i 24a ustawy z 17 maja 1989r. – Prawo Geodezyjne i Kartograficzne /tj. Dz. U. z 2010r. nr 193, poz.1287 ze zm./, §3, §4 pkt 4, §5 ust.1 pkt 5, § 11 rozporządzenia Rady Ministrów z 12 września 2012r w sprawie gleboznawczej klasyfikacji gruntów (Dz. U. z 2012 r., poz.1246)

orzekam

1. **o umorzeniu:** projektu gleboznawczej klasyfikacji gruntów w części dotyczącej działki nr 171 położonej w obrębie ewidencyjnym **Józefowo** w jednostce ewidencyjnej Rząśnik, w powiecie wyszkowskim w województwie mazowieckim, zgodnie z danymi zawartymi w operacie klasyfikacyjnym i na mapie klasyfikacyjnej będącej integralną częścią niniejszej decyzji.

Uzasadnienie

W związku z realizacją prac geodezyjnych dotyczących modernizacji ewidencji gruntów i budynków obrębu Józefowo wykonywaną na podstawie art.24a ustawy z dnia 17 maja 1989 roku Prawo geodezyjne i Kartograficzne (tj. Dz. U. z 2010r., nr 193, poz.1287. ze zm.)w ramach projektu „wsparcie prac związanych z przekształceniem ewidencji gruntów i budynków (EGiB) do postaci cyfrowej, uzupełnienie danych dotyczących budynków oraz modernizacja tego rejestru, przekształcenie mapy zasadniczej do postaci numerycznej, prace związane z przekształceniem do postaci cyfrowej innych danych przestrzennych”, stwierdzono liczne zmiany w sposobie użytkowania gruntów. Zmienione użytki wymagały ponownego określenia klasy bonitacyjnej, a ponadto miały wpływ na przebieg konturów klasyfikacyjnych położonych w bezpośrednim sąsiedztwie.

Mając na uwadze powyższe okoliczności, zaszła potrzeba przeprowadzenia aktualizacji gleboznawczej klasyfikacji gruntów.

Przeprowadzenie aktualizacji gleboznawczej klasyfikacji gruntów obrębu Józefowo spowodowane było również potrzebą dostosowania sposobu oznaczenia użytków do obowiązujących przepisów.

Aktualizację gleboznawczej klasyfikacji gruntów przeprowadzono zgodnie z przepisami rozporządzenia Rady Ministrów z dnia 12 września 2012 r., w sprawie gleboznawczej klasyfikacji gruntów (Dz. U. z 2012r., poz.1246).

Strony zostały zawiadomione pisemnie na adres wskazany w ewidencji gruntów i budynków, o wszczęciu z urzędu postępowania oraz o terminie przeprowadzenia gleboznawczej klasyfikacji zmienionych użytków na gruntach, na których przeprowadzona jest modernizacja ewidencji gruntów i budynków obrębu Józefowo.

Aktualizację gleboznawczej klasyfikacji gruntów przeprowadził w wyznaczonym terminie, tj. w od 10.06.2014 do 31.07.2014r. upoważniony przez Starostę Wyszkowskiego, klasyfikator Pan Jacek Medwecki.

Po przeprowadzeniu terenowej kontroli ustalono, że faktyczny sposób użytkowania gruntu na wyżej wymienionych działkach nie podlega ponownej klasyfikacji.


Projekt ustalenia gleboznawczej klasyfikacji gruntów był wyłożony do publicznego wglądu w okresie od dnia 1.08.2014 do 15.08.2014r.

W okresie wyłożenia projektu klasyfikacji do działek wymienionych w decyzji nie została zgłoszona żadna uwaga.

Wobec powyższego należało orzec jak w sentencji decyzji

Od niniejszej decyzji przysługuje stronom prawo wniesienia odwołania do Mazowieckiego Wojewódzkiego Inspektora Nadzoru Geodezyjnego i Kartograficznego w Warszawie w terminie 14 dni od daty otrzymania za pośrednictwem Starosty Wyszkowskiego

Z. NO. STAROSTA
GEODETA POWIATOWY


mgr. inż. Jolanta Sędziak

Otrzymują:

1. Właściciele działek wymienionych w orzeczeniu na adres wskazany w ewidencji gruntów
2. Sołtys wsi Józefowo – celem wywieszenia na tablicy ogłoszeń
3. Urząd Gminy w Rzańniku – celem wywieszenia na tablicy ogłoszeń
4. Starostwo Powiatowe w Wyszkowie – celem umieszczenia na BIP
5. Geomatic- ul. Wystawowa 51-618 Wrocław – celem dołączenia do dokumentacji
6. a/a -2x

GG.6623.7.R.2015

DECYZJA Nr 7

Na podstawie art. 104 i 107 ustawy z dnia 14 czerwca 1960 r.- Kodeks Postępowania Administracyjnego (Dz. U. z 2013r. poz.267), w związku z art.22 i 24a ustawy z 17 maja 1989r. – Prawo Geodezyjne i Kartograficzne /tj. Dz. U. z 2010r. nr 193, poz.1287 ze zm./,§3, §4 pkt 4, §5 ust.1 pkt 5,§ 11 rozporządzenia Rady Ministrów z 12 września 2012r w sprawie gleboznawczej klasyfikacji gruntów (Dz. U. z 2012 r.,poz.1246)

orzekam

1. **O ustaleniu** gleboznawczej klasyfikacji gruntów w działkach nr 98, 99, 100, 101, 102/2, 103, 104, 162, 163, 164, 165, 168, 175, 177, 215, 217, 219, 221, 222, 223, 224, 225, 227, 229, 230, 231/1, 231/2, 232, 241/2, położonych w obrębie ewidencyjnym **Józefowo** w jednostce ewidencyjnej Rzaśnik, w powiecie wyszkowskim w województwie mazowieckim, zgodnie z danymi zawartymi w operacie klasyfikacyjnym i na mapie klasyfikacyjnej będącej integralną częścią niniejszej decyzji.
2. Niniejsza decyzja stanowi podstawę do wprowadzenia zmian w operacie ewidencji gruntów i budynków obrębu Józefowo.

Uzasadnienie

W związku z realizacją prac geodezyjnych dotyczących modernizacji ewidencji gruntów i budynków obrębu Józefowo wykonywaną na podstawie art.24a ustawy z dnia 17 maja 1989 roku Prawo geodezyjne i Kartograficzne (tj. Dz. U. z 2010r., nr 193, poz.1287. ze zm.)w ramach projektu „wsparcie prac związanych z przekształceniem ewidencji gruntów i budynków (EGiB) do postaci cyfrowej, uzupełnienie danych dotyczących budynków oraz modernizacja tego rejestru, przekształcenie mapy zasadniczej do postaci numerycznej, prace związane z przekształceniem do postaci cyfrowej innych danych przestrzennych”, stwierdzono liczne zmiany w sposobie użytkowania gruntów. Zmienione użytki wymagały ponownego określenia klasy bonitacyjnej, a ponadto miały wpływ na przebieg konturów klasyfikacyjnych położonych w bezpośrednim sąsiedztwie.

Mając na uwadze powyższe okoliczności, zaszła potrzeba przeprowadzenia aktualizacji gleboznawczej klasyfikacji gruntów.

Przeprowadzenie aktualizacji gleboznawczej klasyfikacji gruntów obrębu Józefowo spowodowane było również potrzebą dostosowania sposobu oznaczenia użytków do obowiązujących przepisów.

Aktualizację gleboznawczej klasyfikacji gruntów przeprowadzono zgodnie z przepisami rozporządzenia Rady Ministrów z dnia 12 września 2012 r., w sprawie gleboznawczej klasyfikacji gruntów (Dz. U. z 2012r., poz.1246).

Strony zostały zawiadomione pisemnie na adres wskazany w ewidencji gruntów i budynków, o wszczęciu z urzędu postępowania oraz o terminie przeprowadzenia gleboznawczej klasyfikacji zmienionych użytków na gruntach, na których przeprowadzona jest modernizacja ewidencji gruntów i budynków obrębu Józefowo.


Aktualizację gleboznawczej klasyfikacji gruntów przeprowadził w wyznaczonym terminie , tj. w od 10.06.2014r. do 31.07.2014r. upoważniony przez Starostę Wyszkowskiego, klasyfikator Pan Jacek Medwecki.

Projekt ustalenia gleboznawczej klasyfikacji gruntów był wyłożony do publicznego wglądu w okresie od dnia 1.08.2014 do 15.08.2014r.

W okresie wyłożenia projektu klasyfikacji do działek wymienionych w decyzji nie została zgłoszona żadna uwaga.

Wobec powyższego należało orzec jak w sentencji decyzji

Od niniejszej decyzji przysługuje stronom prawo wniesienia odwołania do Mazowieckiego Wojewódzkiego Inspektora Nadzoru Geodezyjnego i Kartograficznego w Warszawie w terminie 14 dni od daty otrzymania za pośrednictwem Starosty Wyszowskiego

Z up. STAROSTY
GEODETA POWIATOWY

mgr inż. Andrzej Bedziuk

Otrzymują:

1. Właściciele działek wymienionych w orzeczeniu na adres wskazany w ewidencji gruntów
2. Sołtys wsi Józefowo – celem wywieszenia na tablicy ogłoszeń
3. Urząd Gminy w Rzańnik – celem wywieszenia na tablicy ogłoszeń
4. Starostwo Powiatowe w Wyszowie – celem umieszczenia na BIP
5. Geomatic- ul .Wystawowa 51-618 Wrocław –celem dołączenia do dokumentacji
6. a/a -2x

GG.6623.8.R.2015

DECYZJA Nr 8

Na podstawie art. 104 i 107 ustawy z dnia 14 czerwca 1960 r.- Kodeks Postępowania Administracyjnego (Dz. U. z 2013r. poz.267), w związku z art.22 i 24a ustawy z 17 maja 1989r. – Prawo Geodezyjne i Kartograficzne /tj. Dz. U. z 2010r. nr 193, poz.1287 ze zm./,§3, §4 pkt 4, §5 ust.1 pkt 5,§ 11 rozporządzenia Rady Ministrów z 12 września 2012r w sprawie gleboznawczej klasyfikacji gruntów (Dz. U. z 2012 r.,poz.1246)

orzekam

1. **O ustaleniu** gleboznawczej klasyfikacji gruntów w działkach nr : 16, 17, 18, 19, 20, 21, 26, 27/1, 30, 32, 39, 161/1, 183/1, 221, 235, 267/1, 267/2, 268, 269, 369, 371, 378, 424/1, 553/3, 553/4, 554, 555, 556/1, 562/1, 563/1, 564/5, 566/1, 576/1, 578/1, 579/1, 580/1, 581/1, 582/1, 583/1, 584/1, 585/1, 587/1, 591/1, 593/1, 600, 601, 607, 610, 611, położonych w obrębie ewidencyjnym **Komorowo** w jednostce ewidencyjnej Rzaśnik, w powiecie wyszkowskim w województwie mazowieckim, zgodnie z danymi zawartymi w operacie klasyfikacyjnym i na mapie klasyfikacyjnej będącej integralną częścią niniejszej decyzji.
2. Niniejsza decyzja stanowi podstawę do wprowadzenia zmian w operacie ewidencji gruntów i budynków obrębu Komorowo.

Uzasadnienie

W związku z realizacją prac geodezyjnych dotyczących modernizacji ewidencji gruntów i budynków obrębu Komorowo wykonywaną na podstawie art.24a ustawy z dnia 17 maja 1989 roku Prawo geodezyjne i Kartograficzne (tj. Dz. U. z 2010r., nr 193, poz.1287. ze zm.)w ramach projektu „wsparcie prac związanych z przekształceniem ewidencji gruntów i budynków (EGiB) do postaci cyfrowej, uzupełnienie danych dotyczących budynków oraz modernizacja tego rejestru, przekształcenie mapy zasadniczej do postaci numerycznej, prace związane z przekształceniem do postaci cyfrowej innych danych przestrzennych”, stwierdzono liczne zmiany w sposobie użytkowania gruntów. Zmienione użytki wymagały ponownego określenia klasy bonitacyjnej, a ponadto miały wpływ na przebieg konturów klasyfikacyjnych położonych w bezpośrednim sąsiedztwie.

Mając na uwadze powyższe okoliczności, zaszła potrzeba przeprowadzenia aktualizacji gleboznawczej klasyfikacji gruntów.

Przeprowadzenie aktualizacji gleboznawczej klasyfikacji gruntów obrębu Komorowo spowodowane było również potrzebą dostosowania sposobu oznaczenia użytków do obowiązujących przepisów.

Aktualizację gleboznawczej klasyfikacji gruntów przeprowadzono zgodnie z przepisami rozporządzenia Rady Ministrów z dnia 12 września 2012 r., w sprawie gleboznawczej klasyfikacji gruntów (Dz. U. z 2012r., poz.1246).

Strony zostały zawiadomione pisemnie na adres wskazany w ewidencji gruntów i budynków, o wszczęciu z urzędu postępowania oraz o terminie przeprowadzenia gleboznawczej klasyfikacji zmienionych użytków na gruntach, na których przeprowadzona jest modernizacja ewidencji gruntów i budynków obrębu Komorowo.

Aktualizację gleboznawczej klasyfikacji gruntów przeprowadził w wyznaczonym terminie, tj. w od 12.06.2014r. do 31.07.2014r. upoważniony przez Starostę Wyszkowskiego, klasyfikator Pan Jacek Medwecki.

Projekt ustalenia gleboznawczej klasyfikacji gruntów był wyłożony do publicznego wglądu w okresie od dnia 1.08.2014 do 15.08.2014r.

W okresie wyłożenia projektu klasyfikacji do działek wymienionych w decyzji nie została zgłoszona żadna uwaga.

Wobec powyższego należało orzec jak w sentencji decyzji

Od niniejszej decyzji przysługuje stronom prawo wniesienia odwołania do Mazowieckiego Wojewódzkiego Inspektora Nadzoru Geodezyjnego i Kartograficznego w Warszawie w terminie 14 dni od daty otrzymania za pośrednictwem Starosty Wyszowskiego.

Z up. STAROSTY
GEODETA POWIATOWY

mgr inż. Jolanta Sędziak

Otrzymują:

1. Właściciele działek wymienionych w orzeczeniu na adres wskazany w ewidencji gruntów
2. Sołtys wsi Komorowo – celem wywieszenia na tablicy ogłoszeń
3. Urząd Gminy w Rząśnik – celem wywieszenia na tablicy ogłoszeń
4. Starostwo Powiatowe w Wyszowie – celem umieszczenia na BIP
5. Geomatic- ul .Wystawowa 51-618 Wrocław –celem dołączenia do dokumentacji
- 6.a/a -2x

Wyszków, dnia 2015.01....³⁰

DECYZJA Nr 8

Na podstawie art. 104, 105 §1 i 107 ustawy z dnia 14 czerwca 1960 r.- Kodeks Postępowania Administracyjnego (Dz. U. z 2013r. poz.267), w związku z art.22 i 24a ustawy z 17 maja 1989r. – Prawo Geodezyjne i Kartograficzne /tj. Dz. U. z 2010r. nr 193, poz.1287 ze zm./,§3, §4 pkt 4, §5 ust.1 pkt 5,§ 11 rozporządzenia Rady Ministrów z 12 września 2012r w sprawie gleboznawczej klasyfikacji gruntów (Dz. U. z 2012 r.,poz.1246)

orzekam

1. **o umorzeniu:** projektu gleboznawczej klasyfikacji gruntów w części dotyczącej działek nr 2, 3/1, 5, 6, 7, 8, 36, 52, 53, 187/4, 217, 549/2, 550/3, 557/1 położonych w obrębie ewidencyjnym **Komorowo** w jednostce ewidencyjnej Rząśnik, w powiecie wyszkowskim w województwie mazowieckim, zgodnie z danymi zawartymi w operacie klasyfikacyjnym i na mapie klasyfikacyjnej będącej integralną częścią niniejszej decyzji.

Uzasadnienie

W związku z realizacją prac geodezyjnych dotyczących modernizacji ewidencji gruntów i budynków obrębu Komorowo wykonywaną na podstawie art.24a ustawy z dnia 17 maja 1989 roku Prawo geodezyjne i Kartograficzne (tj. Dz. U. z 2010r., nr 193, poz.1287. ze zm.)w ramach projektu „*wsparcie prac związanych z przekształceniem ewidencji gruntów i budynków (EGiB) do postaci cyfrowej, uzupełnienie danych dotyczących budynków oraz modernizacja tego rejestru, przekształcenie mapy zasadniczej do postaci numerycznej, prace związane z przekształceniem do postaci cyfrowej innych danych przestrzennych*”, stwierdzono liczne zmiany w sposobie użytkowania gruntów. Zmienione użytki wymagały ponownego określenia klasy bonitacyjnej, a ponadto miały wpływ na przebieg konturów klasyfikacyjnych położonych w bezpośrednim sąsiedztwie.

Mając na uwadze powyższe okoliczności, zaszła potrzeba przeprowadzenia aktualizacji gleboznawczej klasyfikacji gruntów.

Przeprowadzenie aktualizacji gleboznawczej klasyfikacji gruntów obrębu Komorowo spowodowane było również potrzebą dostosowania sposobu oznaczenia użytków do obowiązujących przepisów.

Aktualizację gleboznawczej klasyfikacji gruntów przeprowadzono zgodnie z przepisami rozporządzenia Rady Ministrów z dnia 12 września 2012 r., w sprawie gleboznawczej klasyfikacji gruntów (Dz. U. z 2012r., poz.1246).

Strony zostały zawiadomione pisemnie na adres wskazany w ewidencji gruntów i budynków, o wszczęciu z urzędu postępowania oraz o terminie przeprowadzenia gleboznawczej klasyfikacji zmienionych użytków na gruntach, na których przeprowadzona jest modernizacja ewidencji gruntów i budynków obrębu Komorowo.

Aktualizację gleboznawczej klasyfikacji gruntów przeprowadził w wyznaczonym terminie , tj. w od 12.06.2014 do 31.07.2014r. upoważniony przez Starostę Wyszkowskiego, klasyfikator Pan Jacek Medwecki.


Po przeprowadzeniu terenowej kontroli ustalono, że faktyczny sposób użytkowania gruntu na wyżej wymienionych działkach nie podlega ponownej klasyfikacji.

Projekt ustalenia gleboznawczej klasyfikacji gruntów był wyłożony do publicznego wglądu w okresie od dnia 1.08.2014 do 15.08.2014r.

W okresie wyłożenia projektu klasyfikacji do działek wymienionych w decyzji nie została zgłoszona żadna uwaga.

Wobec powyższego należało orzec jak w sentencji decyzji

Od niniejszej decyzji przysługuje stronom prawo wniesienia odwołania do Mazowieckiego Wojewódzkiego Inspektora Nadzoru Geodezyjnego i Kartograficznego w Warszawie w terminie 14 dni od daty otrzymania za pośrednictwem Starosty Wyszkowskiego.

Z ŁÓDZI STAROSTY
GEODEZYJNO-KARTOGRAFICZNY

mgr inż. Jolanta Szczęsna

Otrzymują:

1. Właściciele działek wymienionych w orzeczeniu na adres wskazany w ewidencji gruntów
2. Sołtys wsi Komorowo – celem wywieszenia na tablicy ogłoszeń
3. Urząd Gminy w Rząśniku – celem wywieszenia na tablicy ogłoszeń
4. Starostwo Powiatowe w Wyszkowie – celem umieszczenia na BIP
5. Geomatic- ul. Wystawowa 51-618 Wrocław – celem dołączenia do dokumentacji
6. a/a -2x

GG.6623.9.1.R.2015

DECYZJA Nr 9

Na podstawie art. 104, 105 §1 i 107 ustawy z dnia 14 czerwca 1960 r.- Kodeks Postępowania Administracyjnego (Dz. U. z 2013r. poz.267), w związku z art.22 i 24a ustawy z 17 maja 1989r. – Prawo Geodezyjne i Kartograficzne /tj. Dz. U. z 2010r. nr 193, poz.1287 ze zm./, §3, §4 pkt 4, §5 ust.1 pkt 5, § 11 rozporządzenia Rady Ministrów z 12 września 2012r w sprawie gleboznawczej klasyfikacji gruntów (Dz. U. z 2012 r., poz.1246)

orzekam

1. **o umorzeniu:** projektu gleboznawczej klasyfikacji gruntów w części dotyczącej działki nr 68, 99, 100, 165, 169, 170, 172, położonej w obrębie ewidencyjnym **Nowa Wieś** w jednostce ewidencyjnej Rzaśnik, w powiecie wyszkowskim w województwie mazowieckim, zgodnie z danymi zawartymi w operacie klasyfikacyjnym i na mapie klasyfikacyjnej .

Uzasadnienie

W związku z realizacją prac geodezyjnych dotyczących modernizacji ewidencji gruntów i budynków obrębu Nowa Wieś wykonywaną na podstawie art.24a ustawy z dnia 17 maja 1989 roku Prawo geodezyjne i Kartograficzne (tj. Dz. U. z 2010r., nr 193, poz.1287. ze zm.)w ramach projektu „*wsparcie prac związanych z przekształceniem ewidencji gruntów i budynków (EGiB) do postaci cyfrowej, uzupełnienie danych dotyczących budynków oraz modernizacja tego rejestru, przekształcenie mapy zasadniczej do postaci numerycznej, prace związane z przekształceniem do postaci cyfrowej innych danych przestrzennych*”, stwierdzono liczne zmiany w sposobie użytkowania gruntów. Zmienione użytki wymagały ponownego określenia klasy bonitacyjnej, a ponadto miały wpływ na przebieg konturów klasyfikacyjnych położonych w bezpośrednim sąsiedztwie.

Mając na uwadze powyższe okoliczności, zaszła potrzeba przeprowadzenia aktualizacji gleboznawczej klasyfikacji gruntów.

Przeprowadzenie aktualizacji gleboznawczej klasyfikacji gruntów obrębu Nowa Wieś spowodowane było również potrzebą dostosowania sposobu oznaczenia użytków do obowiązujących przepisów.

Aktualizację gleboznawczej klasyfikacji gruntów przeprowadzono zgodnie z przepisami rozporządzenia Rady Ministrów z dnia 12 września 2012 r., w sprawie gleboznawczej klasyfikacji gruntów (Dz. U. z 2012r., poz.1246).

Strony zostały zawiadomione pisemnie na adres wskazany w ewidencji gruntów i budynków, o wszczęciu z urzędu postępowania oraz o terminie przeprowadzenia gleboznawczej klasyfikacji zmienionych użytków na gruntach, na których przeprowadzona jest modernizacja ewidencji gruntów i budynków obrębu Nowa Wieś.

Aktualizację gleboznawczej klasyfikacji gruntów przeprowadził w wyznaczonym terminie , tj. w od 10.06.2014 do 31.07.2014r. upoważniony przez Starostę Wyszkowskiego, klasyfikator Pan Jacek Medwecki.


Po przeprowadzeniu terenowej kontroli ustalono, że faktyczny sposób użytkowania gruntu na wyżej wymienionych działkach nie podlega ponownej klasyfikacji.

Projekt ustalenia gleboznawczej klasyfikacji gruntów był wyłożony do publicznego wglądu w okresie od dnia 1.08.2014 do 15.08.2014r.

W okresie wyłożenia projektu klasyfikacji do działek wymienionych w decyzji nie została zgłoszona żadna uwaga.

Wobec powyższego należało orzec jak w sentencji decyzji

Od niniejszej decyzji przysługuje stronom prawo wniesienia odwołania do Mazowieckiego Wojewódzkiego Inspektora Nadzoru Geodezyjnego i Kartograficznego w Warszawie w terminie 14 dni od daty otrzymania za pośrednictwem Starosty Wyszkowskiego

Z up. STAROSTY
GEODEZJA POWIATOWY

mgr inż. Jolanta Sedziak

Otrzymują:

1. Właściciele działek wymienionych w orzeczeniu na adres wskazany w ewidencji gruntów
2. Sołtys wsi Nowa Wieś – celem wywieszenia na tablicy ogłoszeń
3. Urząd Gminy w Rzańniku – celem wywieszenia na tablicy ogłoszeń
4. Starostwo Powiatowe w Wyszkowie – celem umieszczenia na BIP
5. Geomatic- ul .Wystawowa 51-618 Wrocław –celem dołączenia do dokumentacji
- 6.a/a -2x

GG.6623.9.R.2015

DECYZJA Nr 9

Na podstawie art. 104 i 107 ustawy z dnia 14 czerwca 1960 r.- Kodeks Postępowania Administracyjnego (Dz. U. z 2013r. poz.267), w związku z art.22 i 24a ustawy z 17 maja 1989r. – Prawo Geodezyjne i Kartograficzne /tj. Dz. U. z 2010r. nr 193, poz.1287 ze zm./, §3, §4 pkt 4, §5 ust.1 pkt 5, § 11 rozporządzenia Rady Ministrów z 12 września 2012r w sprawie gleboznawczej klasyfikacji gruntów (Dz. U. z 2012 r., poz.1246)

orzekam

1. **O ustaleniu** gleboznawczej klasyfikacji gruntów w działkach nr 7/2, 9, 69, 82, 108, 118, 119, 121, 122, 126/2, 130/3, 163, 164, 173, 176, 178, 222 położonych w obrębie ewidencyjnym **Nowa Wieś** w jednostce ewidencyjnej Rząśnik, w powiecie wyszkowskim w województwie mazowieckim, zgodnie z danymi zawartymi w operacie klasyfikacyjnym i na mapie klasyfikacyjnej będącej integralną częścią niniejszej decyzji.
2. Niniejsza decyzja stanowi podstawę do wprowadzenia zmian w operacie ewidencji gruntów i budynków obrębu Nowa Wieś.

Uzasadnienie

W związku z realizacją prac geodezyjnych dotyczących modernizacji ewidencji gruntów i budynków obrębu Nowa Wieś wykonywaną na podstawie art.24a ustawy z dnia 17 maja 1989 roku Prawo geodezyjne i Kartograficzne (tj. Dz. U. z 2010r., nr 193, poz.1287. ze zm.)w ramach projektu „wsparcie prac związanych z przekształceniem ewidencji gruntów i budynków (EGiB) do postaci cyfrowej, uzupełnienie danych dotyczących budynków oraz modernizacja tego rejestru, przekształcenie mapy zasadniczej do postaci numerycznej, prace związane z przekształceniem do postaci cyfrowej innych danych przestrzennych”, stwierdzono liczne zmiany w sposobie użytkowania gruntów. Zmienione użytki wymagały ponownego określenia klasy bonitacyjnej, a ponadto miały wpływ na przebieg konturów klasyfikacyjnych położonych w bezpośrednim sąsiedztwie.

Mając na uwadze powyższe okoliczności, zaszła potrzeba przeprowadzenia aktualizacji gleboznawczej klasyfikacji gruntów.

Przeprowadzenie aktualizacji gleboznawczej klasyfikacji gruntów obrębu Nowa Wieś spowodowane było również potrzebą dostosowania sposobu oznaczenia użytków do obowiązujących przepisów.

Aktualizację gleboznawczej klasyfikacji gruntów przeprowadzono zgodnie z przepisami rozporządzenia Rady Ministrów z dnia 12 września 2012 r., w sprawie gleboznawczej klasyfikacji gruntów (Dz. U. z 2012r., poz.1246).

Strony zostały zawiadomione pisemnie na adres wskazany w ewidencji gruntów i budynków, o wszczęciu z urzędu postępowania oraz o terminie przeprowadzenia gleboznawczej klasyfikacji zmienionych użytków na gruntach, na których przeprowadzona jest modernizacja ewidencji gruntów i budynków obrębu Nowa Wieś.

Aktualizację gleboznawczej klasyfikacji gruntów przeprowadził w wyznaczonym terminie, tj. w od 10.06.2014r. do 31.07.2014r. upoważniony przez Starostę Wyszковского, klasyfikator Pan Jacek Medwecki.

Projekt ustalenia gleboznawczej klasyfikacji gruntów był wyłożony do publicznego wglądu w okresie od dnia 1.08.2014 do 15.08.2014r.

W okresie wyłożenia projektu klasyfikacji do działek wymienionych w decyzji nie została zgłoszona żadna uwaga.

Wobec powyższego należało orzec jak w sentencji decyzji

Od niniejszej decyzji przysługuje stronom prawo wniesienia odwołania do Mazowieckiego Wojewódzkiego Inspektora Nadzoru Geodezyjnego i Kartograficznego w Warszawie w terminie 14 dni od daty otrzymania za pośrednictwem Starosty Wyszkowskiego


Z. J. SĘDZIAK
GEODEZJA POWIATOWY
mgr inż. Jolanta Sędziak

Otrzymują:

1. Właściciele działek wymienionych w orzeczeniu na adres wskazany w ewidencji gruntów
2. Sołtys wsi Nowa Wieś – celem wywieszenia na tablicy ogłoszeń
3. Urząd Gminy w Rzańnik – celem wywieszenia na tablicy ogłoszeń
4. Starostwo Powiatowe w Wyszkowie – celem umieszczenia na BIP
5. Geomatic- ul .Wystawowa 51-618 Wrocław –celem dołączenia do dokumentacji
6. a/a -2x

GG.6623.10.R.2015

DECYZJA Nr 10

Na podstawie art. 104 i 107 ustawy z dnia 14 czerwca 1960 r.- Kodeks Postępowania Administracyjnego (Dz. U. z 2013r. poz.267), w związku z art.22 i 24a ustawy z 17 maja 1989r. – Prawo Geodezyjne i Kartograficzne /tj. Dz. U. z 2010r. nr 193, poz.1287 ze zm./,§3, §4 pkt 4, §5 ust.1 pkt 5,§ 11 rozporządzenia Rady Ministrów z 12 września 2012r w sprawie gleboznawczej klasyfikacji gruntów (Dz. U. z 2012 r.,poz.1246)

orzekam

1. **O ustaleniu** gleboznawczej klasyfikacji gruntów w działkach nr 49, 50/1, 50/2, 175, 177, 179 położonych w obrębie ewidencyjnym **Nowe Wielatki** w jednostce ewidencyjnej Rząśnik, w powiecie wyszkowskim w województwie mazowieckim, zgodnie z danymi zawartymi w operacie klasyfikacyjnym i na mapie klasyfikacyjnej będącej integralną częścią niniejszej decyzji.
2. Niniejsza decyzja stanowi podstawę do wprowadzenia zmian w operacie ewidencji gruntów i budynków obrębu Nowe Wielatki.

Uzasadnienie

W związku z realizacją prac geodezyjnych dotyczących modernizacji ewidencji gruntów i budynków obrębu Nowe Wielatki wykonywaną na podstawie art.24a ustawy z dnia 17 maja 1989 roku Prawo geodezyjne i Kartograficzne (tj. Dz. U. z 2010r., nr 193, poz.1287. ze zm.)w ramach projektu „wsparcie prac związanych z przekształceniem ewidencji gruntów i budynków (EGiB) do postaci cyfrowej, uzupełnienie danych dotyczących budynków oraz modernizacja tego rejestru, przekształcenie mapy zasadniczej do postaci numerycznej, prace związane z przekształceniem do postaci cyfrowej innych danych przestrzennych”, stwierdzono liczne zmiany w sposobie użytkowania gruntów. Zmienione użytki wymagały ponownego określenia klasy bonitacyjnej, a ponadto miały wpływ na przebieg konturów klasyfikacyjnych położonych w bezpośrednim sąsiedztwie.

Mając na uwadze powyższe okoliczności, zaszła potrzeba przeprowadzenia aktualizacji gleboznawczej klasyfikacji gruntów.

Przeprowadzenie aktualizacji gleboznawczej klasyfikacji gruntów obrębu Nowe Wielatki spowodowane było również potrzebą dostosowania sposobu oznaczenia użytków do obowiązujących przepisów.

Aktualizację gleboznawczej klasyfikacji gruntów przeprowadzono zgodnie z przepisami rozporządzenia Rady Ministrów z dnia 12 września 2012 r., w sprawie gleboznawczej klasyfikacji gruntów (Dz. U. z 2012r., poz.1246).

Strony zostały zawiadomione pisemnie na adres wskazany w ewidencji gruntów i budynków, o wszczęciu z urzędu postępowania oraz o terminie przeprowadzenia gleboznawczej klasyfikacji zmienionych użytków na gruntach, na których przeprowadzona jest modernizacja ewidencji gruntów i budynków obrębu Nowe Wielatki.


Aktualizację gleboznawczej klasyfikacji gruntów przeprowadził w wyznaczonym terminie, tj. w od 12.06.2014r. do 31.07.2014r. upoważniony przez Starostę Wyszkowskiego, klasyfikator Pan Jacek Medwecki.

Projekt ustalenia gleboznawczej klasyfikacji gruntów był wyłożony do publicznego wglądu w okresie od dnia 1.08.2014 do 15.08.2014r.

W okresie wyłożenia projektu klasyfikacji do działek wymienionych w decyzji nie została zgłoszona żadna uwaga.

Wobec powyższego należało orzec jak w sentencji decyzji

Od niniejszej decyzji przysługuje stronom prawo wniesienia odwołania do Mazowieckiego Wojewódzkiego Inspektora Nadzoru Geodezyjnego i Kartograficznego w Warszawie w terminie 14 dni od daty otrzymania za pośrednictwem Starosty Wyszowskiego

Z. P. STAROSTY
GEODETA POWIATOWY

mgr inż. Jolanta Sędziak

Otrzymują:

1. Właściciele działek wymienionych w orzeczeniu na adres wskazany w ewidencji gruntów
2. Sołtys wsi Nowe Wielątki – celem wywieszenia na tablicy ogłoszeń
3. Urząd Gminy w Rzańnik – celem wywieszenia na tablicy ogłoszeń
4. Starostwo Powiatowe w Wyszowie – celem umieszczenia na BIP
5. Geomatic- ul. Wystawowa 51-618 Wrocław – celem dołączenia do dokumentacji
6. a/a -2x

GG.6623.11.R.2015

DECYZJA Nr 11

Na podstawie art. 104 i 107 ustawy z dnia 14 czerwca 1960 r.- Kodeks Postępowania Administracyjnego (Dz. U. z 2013r. poz.267), w związku z art.22 i 24a ustawy z 17 maja 1989r. – Prawo Geodezyjne i Kartograficzne /tj. Dz. U. z 2010r. nr 193, poz.1287 ze zm./,§3, §4 pkt 4, §5 ust.1 pkt 5,§ 11 rozporządzenia Rady Ministrów z 12 września 2012r w sprawie gleboznawczej klasyfikacji gruntów (Dz. U. z 2012 r.,poz.1246)

orzekam

1. **O ustaleniu** gleboznawczej klasyfikacji gruntów w działkach nr 1/1, 44/1, 58, 59, 60/1, 76, 107, 108, 111/1, 176, 177, 178, 183, 185, 201/5, 201/8, 209/3, 231/1 265/1, 329/3 położonych w obrębie ewidencyjnym **Lubiel Nowy** w jednostce ewidencyjnej Rząśnik, w powiecie wyszkowskim w województwie mazowieckim, zgodnie z danymi zawartymi w operacie klasyfikacyjnym i na mapie klasyfikacyjnej będącej integralną częścią niniejszej decyzji.
2. Niniejsza decyzja stanowi podstawę do wprowadzenia zmian w operacie ewidencji gruntów i budynków obrębu Lubiel Nowy.

Uzasadnienie

W związku z realizacją prac geodezyjnych dotyczących modernizacji ewidencji gruntów i budynków obrębu Lubiel Nowy wykonywaną na podstawie art.24a ustawy z dnia 17 maja 1989 roku Prawo geodezyjne i Kartograficzne (tj. Dz. U. z 2010r., nr 193, poz.1287. ze zm.)w ramach projektu „*wsparcie prac związanych z przekształceniem ewidencji gruntów i budynków (EGiB) do postaci cyfrowej, uzupełnienie danych dotyczących budynków oraz modernizacja tego rejestru, przekształcenie mapy zasadniczej do postaci numerycznej, prace związane z przekształceniem do postaci cyfrowej innych danych przestrzennych*”, stwierdzono liczne zmiany w sposobie użytkowania gruntów. Zmienione użytki wymagały ponownego określenia klasy bonitacyjnej, a ponadto miały wpływ na przebieg konturów klasyfikacyjnych położonych w bezpośrednim sąsiedztwie.

Mając na uwadze powyższe okoliczności, zaszła potrzeba przeprowadzenia aktualizacji gleboznawczej klasyfikacji gruntów.

Przeprowadzenie aktualizacji gleboznawczej klasyfikacji gruntów obrębu Lubiel Nowy spowodowane było również potrzebą dostosowania sposobu oznaczenia użytków do obowiązujących przepisów.

Aktualizację gleboznawczej klasyfikacji gruntów przeprowadzono zgodnie z przepisami rozporządzenia Rady Ministrów z dnia 12 września 2012 r., w sprawie gleboznawczej klasyfikacji gruntów (Dz. U. z 2012r., poz.1246).

Strony zostały zawiadomione pisemnie na adres wskazany w ewidencji gruntów i budynków, o wszczęciu z urzędu postępowania oraz o terminie przeprowadzenia gleboznawczej klasyfikacji zmienionych użytków na gruntach, na których przeprowadzona jest modernizacja ewidencji gruntów i budynków obrębu Lubiel Nowy.

Aktualizację gleboznawczej klasyfikacji gruntów przeprowadził w wyznaczonym terminie, tj. w od 9.06.2014r. do 31.07.2014r. upoważniony przez Starostę Wyszkowskiego, klasyfikator Pan Jacek Medwecki.

Projekt ustalenia gleboznawczej klasyfikacji gruntów był wyłożony do publicznego wglądu w okresie od dnia 1.08.2014 do 15.08.2014r.


W okresie wyłożenia projektu klasyfikacji do działek wymienionych w decyzji nie została zgłoszona żadna uwaga.

Wobec powyższego należało orzec jak w sentencji decyzji

Od niniejszej decyzji przysługuje stronom prawo wniesienia odwołania do Mazowieckiego Wojewódzkiego Inspektora Nadzoru Geodezyjnego i Kartograficznego w Warszawie w terminie 14 dni od daty otrzymania za pośrednictwem Starosty Wyszowskiego

Otrzymują:

1. Właściciele działek wymienionych w orzeczeniu na adres wskazany w ewidencji gruntów
2. Sołtys wsi Lubiel Nowy – celem wywieszenia na tablicy ogłoszeń
3. Urząd Gminy w Rzęśnik – celem wywieszenia na tablicy ogłoszeń
4. Starostwo Powiatowe w Wyszowie – celem umieszczenia na BIP
5. Geomatic- ul .Wystawowa 51-618 Wrocław –celem dołączenia do dokumentacji
6. a/a -2x

Z up. STAROSTY
GEODETY POWIATOWY

mgr inż. Waldemar Bedziak

GG.6623.11.1.R.2015

DECYZJA Nr 11

Na podstawie art. 104, 105 §1 i 107 ustawy z dnia 14 czerwca 1960 r.- Kodeks Postępowania Administracyjnego (Dz. U. z 2013r. poz.267), w związku z art.22 i 24a ustawy z 17 maja 1989r. – Prawo Geodezyjne i Kartograficzne /tj. Dz. U. z 2010r. nr 193, poz.1287 ze zm./, §3, §4 pkt 4, §5 ust.1 pkt 5, § 11 rozporządzenia Rady Ministrów z 12 września 2012r w sprawie gleboznawczej klasyfikacji gruntów (Dz. U. z 2012 r., poz.1246)

orzekam

1. **o umorzeniu:** projektu gleboznawczej klasyfikacji gruntów w części dotyczącej działek nr 56, 58, 144, 180, 203 położonych w obrębie ewidencyjnym **Lubiel Nowy** w jednostce ewidencyjnej Rzaśnik, w powiecie wyszkowskim w województwie mazowieckim, zgodnie z danymi zawartymi w operacie klasyfikacyjnym i na mapie klasyfikacyjnej będącej integralną częścią niniejszej decyzji.

Uzasadnienie

W związku z realizacją prac geodezyjnych dotyczących modernizacji ewidencji gruntów i budynków obrębu Lubiel Nowy wykonywaną na podstawie art.24a ustawy z dnia 17 maja 1989 roku Prawo geodezyjne i Kartograficzne (tj. Dz. U. z 2010r., nr 193, poz.1287. ze zm.)w ramach projektu „wsparcie prac związanych z przekształceniem ewidencji gruntów i budynków (EGiB) do postaci cyfrowej, uzupełnienie danych dotyczących budynków oraz modernizacja tego rejestru, przekształcenie mapy zasadniczej do postaci numerycznej, prace związane z przekształceniem do postaci cyfrowej innych danych przestrzennych”, stwierdzono liczne zmiany w sposobie użytkowania gruntów. Zmienione użytki wymagały ponownego określenia klasy bonitacyjnej, a ponadto miały wpływ na przebieg konturów klasyfikacyjnych położonych w bezpośrednim sąsiedztwie.

Mając na uwadze powyższe okoliczności, zaszła potrzeba przeprowadzenia aktualizacji gleboznawczej klasyfikacji gruntów.

Przeprowadzenie aktualizacji gleboznawczej klasyfikacji gruntów obrębu Lubiel Nowy spowodowane było również potrzebą dostosowania sposobu oznaczenia użytków do obowiązujących przepisów.

Aktualizację gleboznawczej klasyfikacji gruntów przeprowadzono zgodnie z przepisami rozporządzenia Rady Ministrów z dnia 12 września 2012 r., w sprawie gleboznawczej klasyfikacji gruntów (Dz. U. z 2012r., poz.1246).

Strony zostały zawiadomione pisemnie na adres wskazany w ewidencji gruntów i budynków, o wszczęciu z urzędu postępowania oraz o terminie przeprowadzenia gleboznawczej klasyfikacji zmienionych użytków na gruntach, na których przeprowadzona jest modernizacja ewidencji gruntów i budynków obrębu Lubiel Nowy.

Aktualizację gleboznawczej klasyfikacji gruntów przeprowadził w wyznaczonym terminie, tj. w od 9.06.2014 do 31.07.2014r. upoważniony przez Starostę Wyszkowskiego, klasyfikator Pan Jacek Medwecki.

Po przeprowadzeniu terenowej kontroli ustalono, że faktyczny sposób użytkowania gruntu na wyżej wymienionych działkach nie podlega ponownej klasyfikacji.

Projekt ustalenia gleboznawczej klasyfikacji gruntów był wyłożony do publicznego wglądu w okresie od dnia 1.08.2014 do 15.08.2014r.

W okresie wyłożenia projektu klasyfikacji do działek wymienionych w decyzji nie została zgłoszona żadna uwaga.

Wobec powyższego należało orzec jak w sentencji decyzji

Od niniejszej decyzji przysługuje stronom prawo wniesienia odwołania do Mazowieckiego Wojewódzkiego Inspektora Nadzoru Geodezyjnego i Kartograficznego w Warszawie w terminie 14 dni od daty otrzymania za pośrednictwem Starosty Wyszkowskiego

Z up. STAROSTY
GEODEZJA POWIATOWY

mgr inż. *[Podpis]*
Sulich

Otrzymują:

1. Właściciele działek wymienionych w orzeczeniu na adres wskazany w ewidencji gruntów
2. Sołtys wsi Lubiel Nowy – celem wywieszenia na tablicy ogłoszeń
3. Urząd Gminy w Rząśniku – celem wywieszenia na tablicy ogłoszeń
4. Starostwo Powiatowe w Wyszkowie – celem umieszczenia na BIP
5. Geomatic- ul .Wystawowa 51-618 Wrocław –celem dołączenia do dokumentacji
- 6.a/a -2x

Wyszków, dnia 24.11.2014r.

GG.6623.12.R.2014

DECYZJA Nr 12

Na podstawie art. 104 i 107 ustawy z dnia 14 czerwca 1960 r.- Kodeks Postępowania Administracyjnego (Dz. U. z 2013r. poz.267), w związku z art.22 i 24a ustawy z 17 maja 1989r. – Prawo Geodezyjne i Kartograficzne /tj. Dz. U. z 2010r. nr 193, poz.1287 ze zm./,§3, §4 pkt 4, §5 ust.1 pkt 5,§ 11 rozporządzenia Rady Ministrów z 12 września 2012r w sprawie gleboznawczej klasyfikacji gruntów (Dz. U. z 2012 r.,poz.1246)

orzekam

1. Zatwierdzić z urzędu projekt zmian gleboznawczej klasyfikacji gruntów w działkach nr 28, 29, 30, 31, 58, 68, 73, 99, 100, 114, 115, 116, 163, 164, 179, 180, 181, 182, 183, 209, 214, 215, 216, 217, 220, 233, 252 położonych w obrębie ewidencyjnym **Nury** w jednostce ewidencyjnej Rzaśnik, w powiecie wyszkowskim w województwie mazowieckim, zgodnie z danymi zawartymi w operacie klasyfikacyjnym i na mapie klasyfikacyjnej oraz zmienić decyzje będące w obrocie prawnym zatwierdzające klasyfikacje gruntów obrębu Nury w części dotyczącej wyżej wymienionych działek.
2. Niniejsza decyzja stanowi podstawę do wprowadzenia zmian w operacie ewidencji gruntów i budynków obrębu Nury.

Uzasadnienie

W związku z realizacją prac geodezyjnych dotyczących modernizacji ewidencji gruntów i budynków obrębu Nury wykonywaną na podstawie art.24a ustawy z dnia 17 maja 1989 roku Prawo geodezyjne i Kartograficzne (tj. Dz. U. z 2010r., nr 193, poz.1287. ze zm.)w ramach projektu „*wsparcie prac związanych z przekształceniem ewidencji gruntów i budynków (EGiB) do postaci cyfrowej, uzupełnienie danych dotyczących budynków oraz modernizacja tego rejestru, przekształcenie mapy zasadniczej do postaci numerycznej, prace związane z przekształceniem do postaci cyfrowej innych danych przestrzennych*”, stwierdzono liczne zmiany w sposobie użytkowania gruntów. Zmienione użytki wymagały ponownego określenia klasy bonitacyjnej, a ponadto miały wpływ na przebieg konturów klasyfikacyjnych położonych w bezpośrednim sąsiedztwie.

Mając na uwadze powyższe okoliczności, zaszła potrzeba przeprowadzenia aktualizacji gleboznawczej klasyfikacji gruntów.

Przeprowadzenie aktualizacji gleboznawczej klasyfikacji gruntów obrębu Nury spowodowane było również potrzebą dostosowania sposobu oznaczenia użytków do obowiązujących przepisów.

Aktualizację gleboznawczej klasyfikacji gruntów przeprowadzono zgodnie z przepisami rozporządzenia Rady Ministrów z dnia 12 września 2012 r., w sprawie gleboznawczej klasyfikacji gruntów (Dz. U. z 2012r., poz.1246).

Strony zostały zawiadomione pisemnie na adres wskazany w ewidencji gruntów i budynków, o wszczęciu z urzędu postępowania oraz o terminie przeprowadzenia gleboznawczej klasyfikacji zmienionych użytków na gruntach, na których przeprowadzona jest modernizacja ewidencji gruntów i budynków obrębu Nury.

Aktualizację gleboznawczej klasyfikacji gruntów przeprowadził w wyznaczonym terminie , tj. w od 10.06.2014r. do 31.07.2014r. upoważniony przez Starostę Wyszkowskiego, klasyfikator Pan Jacek Medwecki.

Projekt ustalenia gleboznawczej klasyfikacji gruntów był wyłożony do publicznego wglądu w okresie od dnia 1.08.2014 do 15.08.2014r.

W okresie wyłożenia projektu klasyfikacji do działek wymienionych w decyzji nie została zgłoszona żadna uwaga.

Wobec powyższego należało orzec jak w sentencji decyzji

Od niniejszej decyzji przysługuje stronom prawo wniesienia odwołania do Mazowieckiego Wojewódzkiego Inspektora Nadzoru Geodezyjnego i Kartograficznego w Warszawie w terminie 14 dni od daty otrzymania za pośrednictwem Starosty Wyszkowskiego

Z up. STAROSTY
GEODEZYJNY
POWIATOWY

mgr inż. Jolanta Sędziak

Otrzymują:

1. Właściciele działek wymienionych w orzeczeniu na adres wskazany w ewidencji gruntów
2. Sołtys wsi Nury – celem wywieszenia na tablicy ogłoszeń
3. Urząd Gminy w Rzańnik – celem wywieszenia na tablicy ogłoszeń
4. Starostwo Powiatowe w Wyszkowie – celem umieszczenia na BIP
5. Geomatic- ul. Wystawowa 51-618 Wrocław – celem dołączenia do dokumentacji
- 6.a/a -2x

GG.6623.13.R.2015

DECYZJA Nr 13

Na podstawie art. 104 i 107 ustawy z dnia 14 czerwca 1960 r.- Kodeks Postępowania Administracyjnego (Dz. U. z 2013r. poz.267), w związku z art.22 i 24a ustawy z 17 maja 1989r. – Prawo Geodezyjne i Kartograficzne /tj. Dz. U. z 2010r. nr 193, poz.1287 ze zm./,§3, §4 pkt 4, §5 ust.1 pkt 5,§ 11 rozporządzenia Rady Ministrów z 12 września 2012r w sprawie gleboznawczej klasyfikacji gruntów (Dz. U. z 2012 r.,poz.1246)

orzekam

1. **O ustaleniu** gleboznawczej klasyfikacji gruntów w działkach nr 41, 43, 44, 70, 71/2, 81, 90, 91, 103 położonych w obrębie ewidencyjnym **Ostrówek** w jednostce ewidencyjnej Rząśnik, w powiecie wyszkowskim w województwie mazowieckim, zgodnie z danymi zawartymi w operacie klasyfikacyjnym i na mapie klasyfikacyjnej będącej integralną częścią niniejszej decyzji.
2. Niniejsza decyzja stanowi podstawę do wprowadzenia zmian w operacie ewidencji gruntów i budynków obrębu Ostrówek.

Uzasadnienie

W związku z realizacją prac geodezyjnych dotyczących modernizacji ewidencji gruntów i budynków obrębu Ostrówek wykonywaną na podstawie art.24a ustawy z dnia 17 maja 1989 roku Prawo geodezyjne i Kartograficzne (tj. Dz. U. z 2010r., nr 193, poz.1287. ze zm.)w ramach projektu „wsparcie prac związanych z przekształceniem ewidencji gruntów i budynków (EGiB) do postaci cyfrowej, uzupełnienie danych dotyczących budynków oraz modernizacja tego rejestru, przekształcenie mapy zasadniczej do postaci numerycznej, prace związane z przekształceniem do postaci cyfrowej innych danych przestrzennych”, stwierdzono liczne zmiany w sposobie użytkowania gruntów. Zmienione użytki wymagały ponownego określenia klasy bonitacyjnej, a ponadto miały wpływ na przebieg konturów klasyfikacyjnych położonych w bezpośrednim sąsiedztwie.

Mając na uwadze powyższe okoliczności, zaszła potrzeba przeprowadzenia aktualizacji gleboznawczej klasyfikacji gruntów.

Przeprowadzenie aktualizacji gleboznawczej klasyfikacji gruntów obrębu Ostrówek spowodowane było również potrzebą dostosowania sposobu oznaczenia użytków do obowiązujących przepisów.

Aktualizację gleboznawczej klasyfikacji gruntów przeprowadzono zgodnie z przepisami rozporządzenia Rady Ministrów z dnia 12 września 2012 r., w sprawie gleboznawczej klasyfikacji gruntów (Dz. U. z 2012r., poz.1246).

Strony zostały zawiadomione pisemnie na adres wskazany w ewidencji gruntów i budynków, o wszczęciu z urzędu postępowania oraz o terminie przeprowadzenia gleboznawczej klasyfikacji zmienionych użytków na gruntach, na których przeprowadzona jest modernizacja ewidencji gruntów i budynków obrębu Ostrówek.


Aktualizację gleboznawczej klasyfikacji gruntów przeprowadził w wyznaczonym terminie , tj. w od 10.06.2014r. do 31.07.2014r. upoważniony przez Starostę Wyszkowskiego, klasyfikator Pan Jacek Medwecki.

Projekt ustalenia gleboznawczej klasyfikacji gruntów był wyłożony do publicznego wglądu w okresie od dnia 1.08.2014 do 15.08.2014r.

W okresie wyłożenia projektu klasyfikacji do działek wymienionych w decyzji nie została zgłoszona żadna uwaga.

Wobec powyższego należało orzec jak w sentencji decyzji

Od niniejszej decyzji przysługuje stronom prawo wniesienia odwołania do Mazowieckiego Wojewódzkiego Inspektora Nadzoru Geodezyjnego i Kartograficznego w Warszawie w terminie 14 dni od daty otrzymania za pośrednictwem Starosty Wyszowskiego.

Z up. STAROSTY
GEODETY POWIATOWY

mgr inż. Jolanta Sedlak

Otrzymują:

1. Właściciele działek wymienionych w orzeczeniu na adres wskazany w ewidencji gruntów
2. Sołtys wsi Ostrówek – celem wywieszenia na tablicy ogłoszeń
3. Urząd Gminy w Rzańnik – celem wywieszenia na tablicy ogłoszeń
4. Starostwo Powiatowe w Wyszowie – celem umieszczenia na BIP
5. Geomatic- ul .Wystawowa 51-618 Wrocław –celem dołączenia do dokumentacji
- 6.a/a -2x

GG.6623.13.2.R.2015

DECYZJA Nr 13

Na podstawie art. 104, 105 §1 i 107 ustawy z dnia 14 czerwca 1960 r.- Kodeks Postępowania Administracyjnego (Dz. U. z 2013r. poz.267), w związku z art.22 i 24a ustawy z 17 maja 1989r. – Prawo Geodezyjne i Kartograficzne /tj. Dz. U. z 2010r. nr 193, poz.1287 ze zm./, §3, §4 pkt 4, §5 ust.1 pkt 5, § 11 rozporządzenia Rady Ministrów z 12 września 2012r w sprawie gleboznawczej klasyfikacji gruntów (Dz. U. z 2012 r., poz.1246)

orzekam

1. **o umorzeniu:** projektu gleboznawczej klasyfikacji gruntów w części dotyczącej działki nr 40 położonej w obrębie ewidencyjnym Ostrówek w jednostce ewidencyjnej Rzaśnik, w powiecie wyszkowskim w województwie mazowieckim, zgodnie z danymi zawartymi w operacie klasyfikacyjnym i na mapie klasyfikacyjnej będącej integralną częścią niniejszej decyzji.

Uzasadnienie

W związku z realizacją prac geodezyjnych dotyczących modernizacji ewidencji gruntów i budynków obrębu Ostrówek wykonywaną na podstawie art.24a ustawy z dnia 17 maja 1989 roku Prawo geodezyjne i Kartograficzne (tj. Dz. U. z 2010r., nr 193, poz.1287. ze zm.)w ramach projektu „wsparcie prac związanych z przekształceniem ewidencji gruntów i budynków (EGiB) do postaci cyfrowej, uzupełnienie danych dotyczących budynków oraz modernizacja tego rejestru, przekształcenie mapy zasadniczej do postaci numerycznej, prace związane z przekształceniem do postaci cyfrowej innych danych przestrzennych”, stwierdzono liczne zmiany w sposobie użytkowania gruntów. Zmienione użytki wymagały ponownego określenia klasy bonitacyjnej, a ponadto miały wpływ na przebieg konturów klasyfikacyjnych położonych w bezpośrednim sąsiedztwie.

Mając na uwadze powyższe okoliczności, zaszła potrzeba przeprowadzenia aktualizacji gleboznawczej klasyfikacji gruntów.

Przeprowadzenie aktualizacji gleboznawczej klasyfikacji gruntów obrębu Ostrówek spowodowane było również potrzebą dostosowania sposobu oznaczenia użytków do obowiązujących przepisów.

Aktualizację gleboznawczej klasyfikacji gruntów przeprowadzono zgodnie z przepisami rozporządzenia Rady Ministrów z dnia 12 września 2012 r., w sprawie gleboznawczej klasyfikacji gruntów (Dz. U. z 2012r., poz.1246).

Strony zostały zawiadomione pisemnie na adres wskazany w ewidencji gruntów i budynków, o wszczęciu z urzędu postępowania oraz o terminie przeprowadzenia gleboznawczej klasyfikacji zmienionych użytków na gruntach, na których przeprowadzona jest modernizacja ewidencji gruntów i budynków obrębu Ostrówek.

Aktualizację gleboznawczej klasyfikacji gruntów przeprowadził w wyznaczonym terminie, tj. w od 10.06.2014 do 31.07.2014r. upoważniony przez Starostę Wyszkowskiego, klasyfikator Pan Jacek Medwecki.

Po przeprowadzeniu terenowej kontroli ustalono, że faktyczny sposób użytkowania gruntu na wyżej wymienionej działce nie podlega ponownej klasyfikacji.

Projekt ustalenia gleboznawczej klasyfikacji gruntów był wyłożony do publicznego wglądu w okresie od dnia 1.08.2014 do 15.08.2014r.

W okresie wyłożenia projektu klasyfikacji do działek wymienionych w decyzji nie została zgłoszona żadna uwaga.

Wobec powyższego należało orzec jak w sentencji decyzji

Od niniejszej decyzji przysługuje stronom prawo wniesienia odwołania do Mazowieckiego Wojewódzkiego Inspektora Nadzoru Geodezyjnego i Kartograficznego w Warszawie w terminie 14 dni od daty otrzymania za pośrednictwem Starosty Wyszkowskiego.

Z up. STAROSTY
GEODETA POWIATOWY

mgr inż. Jolanta Jędrzejch

Otrzymują:

1. Właściciele działek wymienionych w orzeczeniu na adres wskazany w ewidencji gruntów
2. Sołtys wsi Ostrówek – celem wywieszenia na tablicy ogłoszeń
3. Urząd Gminy w Rząśniku – celem wywieszenia na tablicy ogłoszeń
4. Starostwo Powiatowe w Wyszkowie – celem umieszczenia na BIP
5. Geomatic- ul. Wystawowa 51-618 Wrocław – celem dołączenia do dokumentacji
6. a/a -2x

DECYZJA Nr 13

Na podstawie art. 104 i 107 ustawy z dnia 14 czerwca 1960 r.- Kodeks Postępowania Administracyjnego (Dz. U. z 2013r. poz.267), w związku z art.22 i 24a ustawy z 17 maja 1989r. – Prawo Geodezyjne i Kartograficzne /tj. Dz. U. z 2010r. nr 193, poz.1287 ze zm./, §3, §4 pkt 4, §5 ust.1 pkt 5, § 11 rozporządzenia Rady Ministrów z 12 września 2012r w sprawie gleboznawczej klasyfikacji gruntów (Dz. U. z 2012 r., poz.1246)

orzekam

1. **O ustaleniu** gleboznawczej klasyfikacji gruntów w działkach nr 68/3, 71/3 położonych w obrębie ewidencyjnym **Ostrówek** w jednostce ewidencyjnej Rzaśnik, w powiecie wyszkowskim w województwie mazowieckim, zgodnie z danymi zawartymi w operacie klasyfikacyjnym i na mapie klasyfikacyjnej będącej integralną częścią niniejszej decyzji.
2. Niniejsza decyzja stanowi podstawę do wprowadzenia zmian w operacie ewidencji gruntów i budynków obrębu Ostrówek.

Uzasadnienie

W związku z realizacją prac geodezyjnych dotyczących modernizacji ewidencji gruntów i budynków obrębu Ostrówek wykonywaną na podstawie art.24a ustawy z dnia 17 maja 1989 roku Prawo geodezyjne i Kartograficzne (tj. Dz. U. z 2010r., nr 193, poz.1287. ze zm.)w ramach projektu „wsparcie prac związanych z przekształceniem ewidencji gruntów i budynków (EGiB) do postaci cyfrowej, uzupełnienie danych dotyczących budynków oraz modernizacja tego rejestru, przekształcenie mapy zasadniczej do postaci numerycznej, prace związane z przekształceniem do postaci cyfrowej innych danych przestrzennych”, stwierdzono liczne zmiany w sposobie użytkowania gruntów. Zmienione użytki wymagały ponownego określenia klasy bonitacyjnej, a ponadto miały wpływ na przebieg konturów klasyfikacyjnych położonych w bezpośrednim sąsiedztwie.

Mając na uwadze powyższe okoliczności, zaszła potrzeba przeprowadzenia aktualizacji gleboznawczej klasyfikacji gruntów.

Przeprowadzenie aktualizacji gleboznawczej klasyfikacji gruntów obrębu Ostrówek spowodowane było również potrzebą dostosowania sposobu oznaczenia użytków do obowiązujących przepisów.

Aktualizację gleboznawczej klasyfikacji gruntów przeprowadzono zgodnie z przepisami rozporządzenia Rady Ministrów z dnia 12 września 2012 r., w sprawie gleboznawczej klasyfikacji gruntów (Dz. U. z 2012r., poz.1246).

Strony zostały zawiadomione pisemnie na adres wskazany w ewidencji gruntów i budynków, o wszczęciu z urzędu postępowania oraz o terminie przeprowadzenia gleboznawczej klasyfikacji zmienionych użytków na gruntach, na których przeprowadzona jest modernizacja ewidencji gruntów i budynków obrębu Ostrówek.

Aktualizację gleboznawczej klasyfikacji gruntów przeprowadził w wyznaczonym terminie , tj. w od 10.06.2014r. do 31.07.2014r. upoważniony przez Starostę Wyszkowskiego, klasyfikator Pan Jacek Medwecki.

Projekt ustalenia gleboznawczej klasyfikacji gruntów był wyłożony do publicznego wglądu w okresie od dnia 1.08.2014 do 15.08.2014r.

W okresie wyłożenia projektu klasyfikacji do działek 13, 68/3, 71/3, złożono prośbę o pozostawienie działek jako rolne zakrzaczone po sprawdzeniu w terenie użytkowania gruntów stwierdzono, że działka nr 13 nie była objęta postępowaniem klasyfikacyjnym natomiast działki 68/3 i 71/3 są w całości zarośnięte lasem klasy V. Zmieniono na nich użytek na Ls.

Wobec powyższego należało orzec jak w sentencji decyzji

Od niniejszej decyzji przysługuje stronom prawo wniesienia odwołania do Mazowieckiego Wojewódzkiego Inspektora Nadzoru Geodezyjnego i Kartograficznego w Warszawie w terminie 14 dni od daty otrzymania za pośrednictwem Starosty Wyszowskiego.



Otrzymują:

1. Właściciele działek wymienionych w orzeczeniu na adres wskazany w ewidencji gruntów
2. Sołtys wsi Ostrówek – celem wywieszenia na tablicy ogłoszeń
3. Urząd Gminy w Rząśnik – celem wywieszenia na tablicy ogłoszeń
4. Starostwo Powiatowe w Wyszowie – celem umieszczenia na BIP
5. Geomatic- ul. Wystawowa 51-618 Wrocław – celem dołączenia do dokumentacji
6. a/a -2x

DECYZJA Nr 14

Na podstawie art. 104 i 107 ustawy z dnia 14 czerwca 1960 r.- Kodeks Postępowania Administracyjnego (Dz. U. z 2013r. poz.267), w związku z art.22 i 24a ustawy z 17 maja 1989r. – Prawo Geodezyjne i Kartograficzne /tj. Dz. U. z 2010r. nr 193, poz.1287 ze zm./,§3, §4 pkt 4, §5 ust.1 pkt .5,§ 11 Rozporządzenia Rady Ministrów z 12 września 2012r w sprawie gleboznawczej klasyfikacji gruntów (Dz. U. z 2012 r.,poz.1246)

orzekam

1. Zatwierdzić z urzędu projekt zmian gleboznawczej klasyfikacji gruntów w działkach nr 2, 4, 7, 9, 10, 11, 12, 15, 16, 78, 79, 80, 85, 107, 122 położonych w obrębie ewidencyjnym **Osiny** w jednostce ewidencyjnej Rzaśnik, w powiecie wyszkowskim w województwie mazowieckim, zgodnie z danymi zawartymi w operacie klasyfikacyjnym i na mapie klasyfikacyjnej oraz zmienić decyzje będące w obrocie prawnym zatwierdzające klasyfikacje gruntów obrębu Osiny w części dotyczącej wyżej wymienionych działek.
2. Niniejsza decyzja stanowi podstawę do wprowadzenia zmian w operacie ewidencji gruntów i budynków obrębu Osiny.

Uzasadnienie

W związku z realizacją prac geodezyjnych dotyczących modernizacji ewidencji gruntów i budynków obrębu Osiny wykonywaną na podstawie art.24a ustawy z dnia 17 maja 1989 roku Prawo geodezyjne i Kartograficzne (tj. Dz. U. z 2010r., nr 193, poz.1287. ze zm.)w ramach projektu „*wsparcie prac związanych z przekształceniem ewidencji gruntów i budynków (EGiB) do postaci cyfrowej, uzupełnienie danych dotyczących budynków oraz modernizacja tego rejestru, przekształcenie mapy zasadniczej do postaci numerycznej, prace związane z przekształceniem do postaci cyfrowej innych danych przestrzennych*”, stwierdzono liczne zmiany w sposobie użytkowania gruntów. Zmienione użytki wymagały ponownego określenia klasy bonitacyjnej, a ponadto miały wpływ na przebieg konturów klasyfikacyjnych położonych w bezpośrednim sąsiedztwie.

Mając na uwadze powyższe okoliczności, zaszła potrzeba przeprowadzenia aktualizacji gleboznawczej klasyfikacji gruntów.

Przeprowadzenie aktualizacji gleboznawczej klasyfikacji gruntów obrębu Osiny spowodowane było również potrzebą dostosowania sposobu oznaczenia użytków do obowiązujących przepisów.

Aktualizację gleboznawczej klasyfikacji gruntów przeprowadzono zgodnie z przepisami Rozporządzenia Rady Ministrów z dnia 12 września 2012 r., w sprawie gleboznawczej klasyfikacji gruntów (Dz. U. z 2012r., poz.1246).

Strony zostały zawiadomione pisemnie na adres wskazany w ewidencji gruntów i budynków, o wszczęciu z urzędu postępowania oraz o terminie przeprowadzenia gleboznawczej klasyfikacji zmienionych użytków na gruntach, na których przeprowadzona jest modernizacja ewidencji gruntów i budynków obrębu Osiny.

Aktualizację gleboznawczej klasyfikacji gruntów przeprowadził w wyznaczonym terminie , tj. od 9.06.2014r. do 31.07.2014r. upoważniony przez Starostę Wyszkowskiego, klasyfikator Pan Jacek Medwecki.

Projekt ustalenia gleboznawczej klasyfikacji gruntów był wyłożony do publicznego wglądu w okresie od dnia 1.08.2014r. do 15.08.2014r.

W okresie wyłożenia projektu gleboznawczej klasyfikacji gruntów nie zostały zgłoszone uwagi dotyczące wyżej wymienionych działek.

Wobec powyższego należało orzec jak w sentencji decyzji

Od niniejszej decyzji przysługuje stronom prawo wniesienia odwołania do Mazowieckiego Wojewódzkiego Inspektora Nadzoru Geodezyjnego i Kartograficznego w Warszawie w terminie 14 dni od daty otrzymania za pośrednictwem Starosty Wyszковского.

Z up. STAROSTY
GEODETA POWIATOWY

mgr inż. Jolanta Sędziak

Otrzymują:

1. Właściciele działek wymienionych w orzeczeniu na adres wskazany w ewidencji gruntów
2. Softys wsi Osiny – celem wywieszenia na tablicy ogłoszeń
3. Urząd Gminy w Rzęśniku – celem wywieszenia na tablicy ogłoszeń
4. Starostwo Powiatowe w Wyszкові – celem umieszczenia na BIP
5. Geomatic- ul .Wystawowa, 51-618 Wrocław – celem dołączenia do dokumentacji
- 6.a/a -2x

GG.6623.15.R.2015

DECYZJA Nr 15

Na podstawie art. 104 i 107 ustawy z dnia 14 czerwca 1960 r.- Kodeks Postępowania Administracyjnego (Dz. U. z 2013r. poz.267), w związku z art.22 i 24a ustawy z 17 maja 1989r. – Prawo Geodezyjne i Kartograficzne /tj. Dz. U. z 2010r. nr 193, poz.1287 ze zm./,§3, §4 pkt 4, §5 ust.1 pkt 5,§ 11 Rozporządzenia Rady Ministrów z 12 września 2012r w sprawie gleboznawczej klasyfikacji gruntów (Dz. U. z 2012 r.,poz.1246)

orzekam

1. O ustaleniu gleboznawczej klasyfikacji gruntów w działkach nr 55, 62, 63, 69, 74/2, 75, 76, 83, 108, 181, 182, 183, 184, 187, 189, 194, 196, 284/2, 285/2, 285/3, 321, 332, 333, 358, 360, 361, 362, 363, 364, 366, 370, 371, 372, 374, 375, 376, 381, 407 położonych w obrębie ewidencyjnym **Ochudno** w jednostce ewidencyjnej Rząśnik, w powiecie wyszkowskim w województwie mazowieckim, zgodnie z danymi zawartymi w operacie klasyfikacyjnym i na mapie klasyfikacyjnej będącej integralną częścią niniejszej decyzji.
2. Niniejsza decyzja stanowi podstawę do wprowadzenia zmian w operacie ewidencji gruntów i budynków obrębu Ochudno.

Uzasadnienie

W związku z realizacją prac geodezyjnych dotyczących modernizacji ewidencji gruntów i budynków obrębu Ochudno wykonywaną na podstawie art.24a ustawy z dnia 17 maja 1989 roku Prawo geodezyjne i Kartograficzne (tj. Dz. U. z 2010r., nr 193, poz.1287. ze zm.)w ramach projektu „wsparcie prac związanych z przekształceniem ewidencji gruntów i budynków (EGiB) do postaci cyfrowej, uzupełnienie danych dotyczących budynków oraz modernizacja tego rejestru, przekształcenie mapy zasadniczej do postaci numerycznej, prace związane z przekształceniem do postaci cyfrowej innych danych przestrzennych”, stwierdzono liczne zmiany w sposobie użytkowania gruntów. Zmienione użytki wymagały ponownego określenia klasy bonitacyjnej, a ponadto miały wpływ na przebieg konturów klasyfikacyjnych położonych w bezpośrednim sąsiedztwie.

Mając na uwadze powyższe okoliczności, zaszła potrzeba przeprowadzenia aktualizacji gleboznawczej klasyfikacji gruntów.

Przeprowadzenie aktualizacji gleboznawczej klasyfikacji gruntów obrębu Ochudno spowodowane było również potrzebą dostosowania sposobu oznaczenia użytków do obowiązujących przepisów.

Aktualizację gleboznawczej klasyfikacji gruntów przeprowadzono zgodnie z przepisami Rozporządzenia Rady Ministrów z dnia 12 września 2012 r., w sprawie gleboznawczej klasyfikacji gruntów (Dz. U. z 2012r., poz.1246).

Strony zostały zawiadomione pisemnie na adres wskazany w ewidencji gruntów i budynków, o wszczęciu z urzędu postępowania oraz o terminie przeprowadzenia gleboznawczej klasyfikacji zmienionych użytków na gruntach, na których przeprowadzona jest modernizacja ewidencji gruntów i budynków obrębu Ochudno.


Aktualizację gleboznawczej klasyfikacji gruntów przeprowadził w wyznaczonym terminie , tj. od 12.06.2014r. do 31.07.2014r. upoważniony przez Starostę Wyszковского, klasyfikator Pan Jacek Medwecki.

Projekt ustalenia gleboznawczej klasyfikacji gruntów był wyłożony do publicznego wglądu w okresie od dnia 1.08.2014r. do 15.08.2014r.

W okresie wyłożenia projektu gleboznawczej klasyfikacji gruntów nie zostały zgłoszone uwagi właścicieli wyżej wymienionych działek.

Wobec powyższego należało orzec jak w sentencji decyzji

Od niniejszej decyzji przysługuje stronom prawo wniesienia odwołania do Mazowieckiego Wojewódzkiego Inspektora Nadzoru Geodezyjnego i Kartograficznego w Warszawie w terminie 14 dni od daty otrzymania za pośrednictwem Starosty Wyszkowskiego.



Z up. STAROSTY
GEODEZYJNY I KARTOGRAFICZNY
W WARSZAWIE
40-115 40-115
40-115 40-115

Otrzymują:

1. Właściciele działek wymienionych w orzeczeniu na adres wskazany w ewidencji gruntów.
2. Sołtys wsi Ochudno – celem wywieszenia na tablicy ogłoszeń.
3. Urząd Gminy w Rząśniku – celem wywieszenia na tablicy ogłoszeń.
4. Starostwo Powiatowe w Wyszkowie – celem umieszczenia na BIP.
5. Geomatic - ul .Wystawowa, 51-618 Wrocław – celem dołączenia do dokumentacji.
- 6.a/a -2x

GG.6623.15.2.R.2015

DECYZJA Nr 15

Na podstawie art. 104, 105 §1 i 107 ustawy z dnia 14 czerwca 1960 r.- Kodeks Postępowania Administracyjnego (Dz. U. z 2013r. poz.267), w związku z art.22 i 24a ustawy z 17 maja 1989r. – Prawo Geodezyjne i Kartograficzne /tj. Dz. U. z 2010r. nr 193, poz.1287 ze zm./, §3, §4 pkt 4, §5 ust.1 pkt 5, § 11 rozporządzenia Rady Ministrów z 12 września 2012r w sprawie gleboznawczej klasyfikacji gruntów (Dz. U. z 2012 r., poz.1246)

orzekam

1. **o umorzeniu:** projektu gleboznawczej klasyfikacji gruntów w części dotyczącej działki nr 185 położonej w obrębie ewidencyjnym **Ochudno** w jednostce ewidencyjnej Rząśnik, w powiecie wyszkowskim w województwie mazowieckim, zgodnie z danymi zawartymi w operacie klasyfikacyjnym i na mapie klasyfikacyjnej będącej integralną częścią niniejszej decyzji.

Uzasadnienie

W związku z realizacją prac geodezyjnych dotyczących modernizacji ewidencji gruntów i budynków obrębu Ochudno wykonywaną na podstawie art.24a ustawy z dnia 17 maja 1989 roku Prawo geodezyjne i Kartograficzne (tj. Dz. U. z 2010r., nr 193, poz.1287. ze zm.)w ramach projektu „wsparcie prac związanych z przekształceniem ewidencji gruntów i budynków (EGiB) do postaci cyfrowej, uzupełnienie danych dotyczących budynków oraz modernizacja tego rejestru, przekształcenie mapy zasadniczej do postaci numerycznej, prace związane z przekształceniem do postaci cyfrowej innych danych przestrzennych”, stwierdzono liczne zmiany w sposobie użytkowania gruntów. Zmienione użytki wymagały ponownego określenia klasy bonitacyjnej, a ponadto miały wpływ na przebieg konturów klasyfikacyjnych położonych w bezpośrednim sąsiedztwie.

Mając na uwadze powyższe okoliczności, zaszła potrzeba przeprowadzenia aktualizacji gleboznawczej klasyfikacji gruntów.

Przeprowadzenie aktualizacji gleboznawczej klasyfikacji gruntów obrębu Ochudno spowodowane było również potrzebą dostosowania sposobu oznaczenia użytków do obowiązujących przepisów.

Aktualizację gleboznawczej klasyfikacji gruntów przeprowadzono zgodnie z przepisami rozporządzenia Rady Ministrów z dnia 12 września 2012 r., w sprawie gleboznawczej klasyfikacji gruntów (Dz. U. z 2012r., poz.1246).

Strony zostały zawiadomione pisemnie na adres wskazany w ewidencji gruntów i budynków, o wszczęciu z urzędu postępowania oraz o terminie przeprowadzenia gleboznawczej klasyfikacji zmienionych użytków na gruntach, na których przeprowadzona jest modernizacja ewidencji gruntów i budynków obrębu Ochudno.

Aktualizację gleboznawczej klasyfikacji gruntów przeprowadził w wyznaczonym terminie , tj. od 12.06.2014r. do 31.07.2014r. upoważniony przez Starostę Wyszковского, klasyfikator Pan Jacek Medwecki.

Po przeprowadzeniu terenowej kontroli ustalono, że faktyczny sposób użytkowania gruntu na wyżej wymienionej działce nie podlega ponownej klasyfikacji.

Projekt ustalenia gleboznawczej klasyfikacji gruntów był wyłożony do publicznego wglądu w okresie od dnia 1.08.2014 do 15.08.2014r. W trakcie wyłożenia projektu nie zostały zgłoszone uwagi właściciela działki.

Wobec powyższego należało orzec jak w sentencji decyzji

Od niniejszej decyzji przysługuje stronom prawo wniesienia odwołania do Mazowieckiego Wojewódzkiego Inspektora Nadzoru Geodezyjnego i Kartograficznego w Warszawie w terminie 14 dni od daty otrzymania za pośrednictwem Starosty Wyszковского

Z MB. ST. FOSTY
GEODETA POWIATOWY
mgr inż. Jolanta Kucińska

Otrzymują:

1. Właściciele działek wymienionych w orzeczeniu na adres wskazany w ewidencji gruntów.
2. Sołtys wsi Ochudno – celem wywieszenia na tablicy ogłoszeń.
3. Urząd Gminy w Rzęśniku – celem wywieszenia na tablicy ogłoszeń.
4. Starostwo Powiatowe w Wyszkanie – celem umieszczenia na BIP.
5. Geomatic - ul. Wystawowa, 51-618 Wrocław – celem dołączenia do dokumentacji.
- 6.a/a -2x

GG.6623.15.1.R.2015

DECYZJA Nr 15

Na podstawie art. 104 i 107 ustawy z dnia 14 czerwca 1960 r.- Kodeks Postępowania Administracyjnego (Dz. U. z 2013r. poz.267), w związku z art.22 i 24a ustawy z 17 maja 1989r. – Prawo Geodezyjne i Kartograficzne /tj. Dz. U. z 2010r. nr 193, poz.1287 ze zm./, §3, §4 pkt 4, §5 ust.1 pkt 5, § 11 Rozporządzenia Rady Ministrów z 12 września 2012r w sprawie gleboznawczej klasyfikacji gruntów (Dz. U. z 2012 r., poz.1246)

orzekam

1. O ustaleniu gleboznawczej klasyfikacji gruntów w działce nr 357/2 położonej w obrębie ewidencyjnym **Ochudno** w jednostce ewidencyjnej Rząśnik, w powiecie wyszkowskim w województwie mazowieckim, zgodnie z danymi zawartymi w operacie klasyfikacyjnym i na mapie klasyfikacyjnej będącej integralną częścią niniejszej decyzji.
2. Niniejsza decyzja stanowi podstawę do wprowadzenia zmian w operacie ewidencji gruntów i budynków obrębu Ochudno.

Uzasadnienie

W związku z realizacją prac geodezyjnych dotyczących modernizacji ewidencji gruntów i budynków obrębu Ochudno wykonywaną na podstawie art.24a ustawy z dnia 17 maja 1989 roku Prawo geodezyjne i Kartograficzne (tj. Dz. U. z 2010r., nr 193, poz.1287. ze zm.)w ramach projektu „wsparcie prac związanych z przekształceniem ewidencji gruntów i budynków (EGiB) do postaci cyfrowej, uzupełnienie danych dotyczących budynków oraz modernizacja tego rejestru, przekształcenie mapy zasadniczej do postaci numerycznej, prace związane z przekształceniem do postaci cyfrowej innych danych przestrzennych”, stwierdzono liczne zmiany w sposobie użytkowania gruntów. Zmienione użytki wymagały ponownego określenia klasy bonitacyjnej, a ponadto miały wpływ na przebieg konturów klasyfikacyjnych położonych w bezpośrednim sąsiedztwie.

Mając na uwadze powyższe okoliczności, zaszła potrzeba przeprowadzenia aktualizacji gleboznawczej klasyfikacji gruntów.

Przeprowadzenie aktualizacji gleboznawczej klasyfikacji gruntów obrębu Ochudno spowodowane było również potrzebą dostosowania sposobu oznaczenia użytków do obowiązujących przepisów.

Aktualizację gleboznawczej klasyfikacji gruntów przeprowadzono zgodnie z przepisami Rozporządzenia Rady Ministrów z dnia 12 września 2012 r., w sprawie gleboznawczej klasyfikacji gruntów (Dz. U. z 2012r., poz.1246).

Strony zostały zawiadomione pisemnie na adres wskazany w ewidencji gruntów i budynków, o wszczęciu z urzędu postępowania oraz o terminie przeprowadzenia gleboznawczej klasyfikacji zmienionych użytków na gruntach, na których przeprowadzona jest modernizacja ewidencji gruntów i budynków obrębu Ochudno.


Aktualizację gleboznawczej klasyfikacji gruntów przeprowadził w wyznaczonym terminie , tj. od 12.06.2014r. do 31.07.2014r. upoważniony przez Starostę Wyszkowskiego, klasyfikator Pan Jacek Medwecki.

Projekt ustalenia gleboznawczej klasyfikacji gruntów był wyłożony do publicznego wglądu w okresie od dnia 1.08.2014r. do 15.08.2014r.

W okresie wyłożenia projektu gleboznawczej klasyfikacji gruntu właściciele działki nr 357/2 złożyli oświadczenie, że grunt w granicach tej działki nie jest wykorzystywany do produkcji leśnej. Po przeprowadzeniu kontroli terenowej na gruncie stwierdzono, że właściwie określono zasięg i rodzaj użytku, który pozostawiono bez zmian.

Wobec powyższego należało orzec jak w sentencji decyzji

Od niniejszej decyzji przysługuje stronom prawo wniesienia odwołania do Mazowieckiego Wojewódzkiego Inspektora Nadzoru Geodezyjnego i Kartograficznego w Warszawie w terminie 14 dni od daty otrzymania za pośrednictwem Starosty Wyszowskiego.



Z up. Starosta
GEODEZYJNY I KARTOGRAFICZNY
mgr inż. Jolanta Sołtys

Otrzymują:

1. Właściciele działek wymienionych w orzeczeniu na adres wskazany w ewidencji gruntów.
2. Sołtys wsi Ochudno – celem wywieszenia na tablicy ogłoszeń.
3. Urząd Gminy w Rzęśniku – celem wywieszenia na tablicy ogłoszeń.
4. Starostwo Powiatowe w Wyszowie – celem umieszczenia na BIP.
5. Geomatic - ul .Wystawowa, 51-618 Wrocław – celem dołączenia do dokumentacji.
- 6.a/a -2x

DECYZJA Nr 16

Na podstawie art. 104, 105 §1 i 107 ustawy z dnia 14 czerwca 1960 r.- Kodeks Postępowania Administracyjnego (Dz. U. z 2013r. poz.267), w związku z art.22 i 24a ustawy z 17 maja 1989r. – Prawo Geodezyjne i Kartograficzne /tj. Dz. U. z 2010r. nr 193, poz.1287 ze zm./, §3, §4 pkt 4, §5 ust.1 pkt 5, § 11 rozporządzenia Rady Ministrów z 12 września 2012r w sprawie gleboznawczej klasyfikacji gruntów (Dz. U. z 2012 r., poz.1246)

orzekam

1. **o umorzeniu:** projektu gleboznawczej klasyfikacji gruntów w części dotyczącej działek nr 231/1, 232/1, 233/1, 234, 235, 236, 237, 238/2, 238/4, 238/5, 238/6, 239/2, 239/3, 240, 241, 242, 243, 244/3, 244/7, 245, 251, 252, 471/1, 505/1, 535, 536, 559, 561, 618 położonych w obrębie ewidencyjnym **Plewica** w jednostce ewidencyjnej Rzaśnik, w powiecie wyszkowskim w województwie mazowieckim, zgodnie z danymi zawartymi w operacie klasyfikacyjnym i na mapie klasyfikacyjnej będącej integralną częścią niniejszej decyzji.

Uzasadnienie

W związku z realizacją prac geodezyjnych dotyczących modernizacji ewidencji gruntów i budynków obrębu Plewica wykonywaną na podstawie art.24a ustawy z dnia 17 maja 1989 roku Prawo geodezyjne i Kartograficzne (tj. Dz. U. z 2010r., nr 193, poz.1287. ze zm.)w ramach projektu „wsparcie prac związanych z przekształceniem ewidencji gruntów i budynków (EGiB) do postaci cyfrowej, uzupełnienie danych dotyczących budynków oraz modernizacja tego rejestru, przekształcenie mapy zasadniczej do postaci numerycznej, prace związane z przekształceniem do postaci cyfrowej innych danych przestrzennych”, stwierdzono liczne zmiany w sposobie użytkowania gruntów. Zmienione użytki wymagały ponownego określenia klasy bonitacyjnej, a ponadto miały wpływ na przebieg konturów klasyfikacyjnych położonych w bezpośrednim sąsiedztwie.

Mając na uwadze powyższe okoliczności, zaszła potrzeba przeprowadzenia aktualizacji gleboznawczej klasyfikacji gruntów.

Przeprowadzenie aktualizacji gleboznawczej klasyfikacji gruntów obrębu Plewica spowodowane było również potrzebą dostosowania sposobu oznaczenia użytków do obowiązujących przepisów.

Aktualizację gleboznawczej klasyfikacji gruntów przeprowadzono zgodnie z przepisami rozporządzenia Rady Ministrów z dnia 12 września 2012 r., w sprawie gleboznawczej klasyfikacji gruntów (Dz. U. z 2012r., poz.1246).

Strony zostały zawiadomione pisemnie na adres wskazany w ewidencji gruntów i budynków, o wszczęciu z urzędu postępowania oraz o terminie przeprowadzenia gleboznawczej klasyfikacji zmienionych użytków na gruntach, na których przeprowadzona jest modernizacja ewidencji gruntów i budynków obrębu Plewica.


Aktualizację gleboznawczej klasyfikacji gruntów przeprowadził w wyznaczonym terminie, tj. od 9.06.2014r. do 31.07.2014r. upoważniony przez Starostę Wyszковского, klasyfikator Pan Jacek Medwecki.

Po przeprowadzeniu terenowej kontroli ustalono, że faktyczny sposób użytkowania gruntu na wyżej wymienionych działkach nie podlega ponownej klasyfikacji.

Projekt ustalenia gleboznawczej klasyfikacji gruntów był wyłożony do publicznego wglądu w okresie od dnia 1.08.2014 do 15.08.2014r. W tym czasie zostały złożone uwagi właścicieli działek nr 231/1, 232/1, 239/2, 239/3, które po dokonaniu kontroli terenowej zostały uwzględnione.

Wobec powyższego należało orzec jak w sentencji decyzji

Od niniejszej decyzji przysługuje stronom prawo wniesienia odwołania do Mazowieckiego Wojewódzkiego Inspektora Nadzoru Geodezyjnego i Kartograficznego w Warszawie w terminie 14 dni od daty otrzymania za pośrednictwem Starosty Wyszowskiego

Z W. STAROSTY
GEODEZYJNO-KARTOGRAFICZNY

mgr inż. Jolanta Szulc

Otrzymują:

1. Właściciele działek wymienionych w orzeczeniu na adres wskazany w ewidencji gruntów.
2. Sołtys wsi Plewica – celem wywieszenia na tablicy ogłoszeń.
3. Urząd Gminy w Rząśniku – celem wywieszenia na tablicy ogłoszeń.
4. Starostwo Powiatowe w Wyszowie – celem umieszczenia na BIP.
5. Geomatic - ul .Wystawowa, 51-618 Wrocław – celem dołączenia do dokumentacji.
- 6.a/a -2x.

GG.6623.16.R.2015

DECYZJA Nr 16

Na podstawie art. 104 i 107 ustawy z dnia 14 czerwca 1960 r.- Kodeks Postępowania Administracyjnego (Dz. U. z 2013r. poz.267), w związku z art.22 i 24a ustawy z 17 maja 1989r. – Prawo Geodezyjne i Kartograficzne /tj. Dz. U. z 2010r. nr 193, poz.1287 ze zm./,§3, §4 pkt 4, §5 ust.1 pkt 5,§ 11 Rozporządzenia Rady Ministrów z 12 września 2012r w sprawie gleboznawczej klasyfikacji gruntów (Dz. U. z 2012 r.,poz.1246)

orzekam

1. **O ustaleniu** gleboznawczej klasyfikacji gruntów w działkach nr 28/1, 256, 257, 258, 259, 260, 261, 274, 276, 278, 323, 325, 327, 331, 339, 340, 342, 363, 365, 367, 369, 371, 373, 375/2, 377, 379, 380/2, 382, 383, 384/1, 384/2, 385/1, 385/2, 386, 387, 388, 389, 390, 391, 392, 393, 419, 467, 471/2, 472/1, 473, 481/1, 481/2, 482/1, 482/2, 483, 507, 508, 529, 531, 532, 533, 534, 537/4, 538/2, 540, 541, 542, 543, 551, 552, 553, 554, 556, 557, 558, 563, 565, 567, 569/1, 569/2, 571/1, 571/2, 591, 596, 601, 602, 603, 604/2, 605, 606, 607, 610/1, 610/3, 627/21, 627/22, 627/32, 627/33, 630 położonych w obrębie ewidencyjnym **Plewica** w jednostce ewidencyjnej Rząśnik, w powiecie wyszkowskim w województwie mazowieckim, zgodnie z danymi zawartymi w operacie klasyfikacyjnym i na mapie klasyfikacyjnej będącej integralną częścią niniejszej decyzji.
2. Niniejsza decyzja stanowi podstawę do wprowadzenia zmian w operacie ewidencji gruntów i budynków obrębu Plewica.

Uzasadnienie

W związku z realizacją prac geodezyjnych dotyczących modernizacji ewidencji gruntów i budynków obrębu Plewica wykonywaną na podstawie art.24a ustawy z dnia 17 maja 1989 roku Prawo geodezyjne i Kartograficzne (tj. Dz. U. z 2010r., nr 193, poz.1287. ze zm.)w ramach projektu „wsparcie prac związanych z przekształceniem ewidencji gruntów i budynków (EGiB) do postaci cyfrowej, uzupełnienie danych dotyczących budynków oraz modernizacja tego rejestru, przekształcenie mapy zasadniczej do postaci numerycznej, prace związane z przekształceniem do postaci cyfrowej innych danych przestrzennych”, stwierdzono liczne zmiany w sposobie użytkowania gruntów. Zmienione użytki wymagały ponownego określenia klasy bonitacyjnej, a ponadto miały wpływ na przebieg konturów klasyfikacyjnych położonych w bezpośrednim sąsiedztwie.

Mając na uwadze powyższe okoliczności, zaszła potrzeba przeprowadzenia aktualizacji gleboznawczej klasyfikacji gruntów.

Przeprowadzenie aktualizacji gleboznawczej klasyfikacji gruntów obrębu Plewica spowodowane było również potrzebą dostosowania sposobu oznaczenia użytków do obowiązujących przepisów.

Aktualizację gleboznawczej klasyfikacji gruntów przeprowadzono zgodnie z przepisami Rozporządzenia Rady Ministrów z dnia 12 września 2012 r., w sprawie gleboznawczej klasyfikacji gruntów (Dz. U. z 2012r., poz.1246).

Strony zostały zawiadomione pisemnie na adres wskazany w ewidencji gruntów i budynków, o wszczęciu z urzędu postępowania oraz o terminie przeprowadzenia gleboznawczej klasyfikacji

zmienionych użytków na gruntach, na których przeprowadzona jest modernizacja ewidencji gruntów i budynków obrębu Plewica.


Aktualizację gleboznawczej klasyfikacji gruntów przeprowadził w wyznaczonym terminie, tj. od 9.06.2014r. do 31.07.2014r. upoważniony przez Starostę Wyszowskiego, klasyfikator Pan Jacek Medwecki.

Projekt ustalenia gleboznawczej klasyfikacji gruntów był wyłożony do publicznego wglądu w okresie od dnia 1.08.2014r. do 15.08.2014r.

W okresie wyłożenia projektu klasyfikacji nie zostały zgłoszone uwagi właścicieli wyżej wymienionych działek.

Wobec powyższego należało orzec jak w sentencji decyzji

Od niniejszej decyzji przysługuje stronom prawo wniesienia odwołania do Mazowieckiego Wojewódzkiego Inspektora Nadzoru Geodezyjnego i Kartograficznego w Warszawie w terminie 14 dni od daty otrzymania za pośrednictwem Starosty Wyszowskiego.

Z UŁ STAROSTY
GEODETA POWIATOWY

mgr inż. Jolanta Sędziak

Otrzymują:

1. Właściciele działek wymienionych w orzeczeniu na adres wskazany w ewidencji gruntów.
2. Sołtys wsi Plewica – celem wywieszenia na tablicy ogłoszeń.
3. Urząd Gminy w Rzańniku – celem wywieszenia na tablicy ogłoszeń.
4. Starostwo Powiatowe w Wyszowie – celem umieszczenia na BIP.
5. Geomatic - ul. Wystawowa, 51-618 Wrocław – celem dołączenia do dokumentacji.
6. a/a -2x.

DECYZJA Nr 17

Na podstawie art. 104 i 107 ustawy z dnia 14 czerwca 1960 r.- Kodeks Postępowania Administracyjnego (Dz. U. z 2013r. poz.267), w związku z art.22 i 24a ustawy z 17 maja 1989r. – Prawo Geodezyjne i Kartograficzne /tj. Dz. U. z 2010r. nr 193, poz.1287 ze zm./, §3, §4 pkt 4, §5 ust.1 pkt 5, § 11 Rozporządzenia Rady Ministrów z 12 września 2012r w sprawie gleboznawczej klasyfikacji gruntów (Dz. U. z 2012 r., poz.1246)

orzekam

1. **O ustaleniu** gleboznawczej klasyfikacji gruntów w działkach nr 2, 3, 13, 14, 19/2, 34, 35, 36, 37, 38, 39, 40, 41, 42, 49, 52/1, 56, 57, 58, 59, 60, 61, 76, 78, 79, 80, 81, 82, 84, 85, 86, 87, 88, 89, 90, 96/4, 203, 204, 205, 206, 209, 210, 211, 232, 233, 234, 236, 239, 245, 247/1, 336/1, 336/2, 356, 361, 383, 384, 385, 407, 541/2, 542 położonych w obrębie ewidencyjnym **Porządzie** w jednostce ewidencyjnej Rząśnik, w powiecie wyszkowskim w województwie mazowieckim, zgodnie z danymi zawartymi w operacie klasyfikacyjnym i na mapie klasyfikacyjnej będącej integralną częścią niniejszej decyzji.
2. Niniejsza decyzja stanowi podstawę do wprowadzenia zmian w operacie ewidencji gruntów i budynków obrębu Porządzie.

Uzasadnienie

W związku z realizacją prac geodezyjnych dotyczących modernizacji ewidencji gruntów i budynków obrębu Porządzie wykonywaną na podstawie art.24a ustawy z dnia 17 maja 1989 roku Prawo geodezyjne i Kartograficzne (tj. Dz. U. z 2010r., nr 193, poz.1287. ze zm.)w ramach projektu „wsparcie prac związanych z przekształceniem ewidencji gruntów i budynków (EGiB) do postaci cyfrowej, uzupełnienie danych dotyczących budynków oraz modernizacja tego rejestru, przekształcenie mapy zasadniczej do postaci numerycznej, prace związane z przekształceniem do postaci cyfrowej innych danych przestrzennych”, stwierdzono liczne zmiany w sposobie użytkowania gruntów. Zmienione użytki wymagały ponownego określenia klasy bonitacyjnej, a ponadto miały wpływ na przebieg konturów klasyfikacyjnych położonych w bezpośrednim sąsiedztwie.

Mając na uwadze powyższe okoliczności, zaszła potrzeba przeprowadzenia aktualizacji gleboznawczej klasyfikacji gruntów.

Przeprowadzenie aktualizacji gleboznawczej klasyfikacji gruntów obrębu Porządzie spowodowane było również potrzebą dostosowania sposobu oznaczenia użytków do obowiązujących przepisów.

Aktualizację gleboznawczej klasyfikacji gruntów przeprowadzono zgodnie z przepisami Rozporządzenia Rady Ministrów z dnia 12 września 2012 r., w sprawie gleboznawczej klasyfikacji gruntów (Dz. U. z 2012r., poz.1246).

Strony zostały zawiadomione pisemnie na adres wskazany w ewidencji gruntów i budynków, o wszczęciu z urzędu postępowania oraz o terminie przeprowadzenia gleboznawczej klasyfikacji zmienionych użytków na gruntach, na których przeprowadzona jest modernizacja ewidencji gruntów i budynków obrębu Porządzie.

Aktualizację gleboznawczej klasyfikacji gruntów przeprowadził w wyznaczonym terminie, tj. od 11.06.2014r. do 31.07.2014r. upoważniony przez Starostę Wyszkowskiego, klasyfikator Pan Jacek Medwecki.

Projekt ustalenia gleboznawczej klasyfikacji gruntów był wyłożony do publicznego wglądu w okresie od dnia 1.08.2014r. do 15.08.2014r.

W okresie wyłożenia projektu gleboznawczej klasyfikacji gruntów nie zostały zgłoszone uwagi właścicieli wyżej wymienionych działek.

Wobec powyższego należało orzec jak w sentencji decyzji

Od niniejszej decyzji przysługuje stronom prawo wniesienia odwołania do Mazowieckiego Wojewódzkiego Inspektora Nadzoru Geodezyjnego i Kartograficznego w Warszawie w terminie 14 dni od daty otrzymania za pośrednictwem Starosty Wyszowskiego.

Z up. S. JAWORSKI
GEODETA POWIATOWY
mgr inż. *Olanta Sędzian*

Otrzymują:

1. Właściciele działek wymienionych w orzeczeniu na adres wskazany w ewidencji gruntów.
2. Sołtys wsi Porządzie – celem wywieszenia na tablicy ogłoszeń.
3. Urząd Gminy w Rząśniku – celem wywieszenia na tablicy ogłoszeń.
4. Starostwo Powiatowe w Wyszowie – celem umieszczenia na BIP.
5. Geomatic - ul. Wystawowa, 51-618 Wrocław – celem dołączenia do dokumentacji.
6. a/a -2x.

GG.6623.17.1.R.2015

DECYZJA Nr 17

Na podstawie art. 104, 105 §1 i 107 ustawy z dnia 14 czerwca 1960 r.- Kodeks Postępowania Administracyjnego (Dz. U. z 2013r. poz.267), w związku z art.22 i 24a ustawy z 17 maja 1989r. – Prawo Geodezyjne i Kartograficzne /tj. Dz. U. z 2010r. nr 193, poz.1287 ze zm./,§3, §4 pkt 4, §5 ust.1 pkt 5,§ 11 rozporządzenia Rady Ministrów z 12 września 2012r w sprawie gleboznawczej klasyfikacji gruntów (Dz. U. z 2012 r.,poz.1246)

orzekam

1. **o umorzeniu:** projektu gleboznawczej klasyfikacji gruntów w części dotyczącej działek nr 16, 67/1, 71, 72/1, 208, 235, 401, 402, 403, 404/1, 404/2, 404/3, 404/4 położonych w obrębie ewidencyjnym **Porządzie** w jednostce ewidencyjnej Rząśnik, w powiecie wyszkowskim w województwie mazowieckim, zgodnie z danymi zawartymi w operacie klasyfikacyjnym i na mapie klasyfikacyjnej będącej integralną częścią niniejszej decyzji.

Uzasadnienie

W związku z realizacją prac geodezyjnych dotyczących modernizacji ewidencji gruntów i budynków obrębu Porządzie wykonywaną na podstawie art.24a ustawy z dnia 17 maja 1989 roku Prawo geodezyjne i Kartograficzne (tj. Dz. U. z 2010r., nr 193, poz.1287. ze zm.)w ramach projektu „wsparcie prac związanych z przekształceniem ewidencji gruntów i budynków (EGiB) do postaci cyfrowej, uzupełnienie danych dotyczących budynków oraz modernizacja tego rejestru, przekształcenie mapy zasadniczej do postaci numerycznej, prace związane z przekształceniem do postaci cyfrowej innych danych przestrzennych”, stwierdzono liczne zmiany w sposobie użytkowania gruntów. Zmienione użytki wymagały ponownego określenia klasy bonitacyjnej, a ponadto miały wpływ na przebieg konturów klasyfikacyjnych położonych w bezpośrednim sąsiedztwie.

Mając na uwadze powyższe okoliczności, zaszła potrzeba przeprowadzenia aktualizacji gleboznawczej klasyfikacji gruntów.

Przeprowadzenie aktualizacji gleboznawczej klasyfikacji gruntów obrębu Porządzie spowodowane było również potrzebą dostosowania sposobu oznaczenia użytków do obowiązujących przepisów.

Aktualizację gleboznawczej klasyfikacji gruntów przeprowadzono zgodnie z przepisami rozporządzenia Rady Ministrów z dnia 12 września 2012 r., w sprawie gleboznawczej klasyfikacji gruntów (Dz. U. z 2012r., poz.1246).

Strony zostały zawiadomione pisemnie na adres wskazany w ewidencji gruntów i budynków, o wszczęciu z urzędu postępowania oraz o terminie przeprowadzenia gleboznawczej klasyfikacji zmienionych użytków na gruntach, na których przeprowadzona jest modernizacja ewidencji gruntów i budynków obrębu Porządzie.

Aktualizację gleboznawczej klasyfikacji gruntów przeprowadził w wyznaczonym terminie, tj. od 11.06.2014r. do 31.07.2014r. upoważniony przez Starostę Wyszkowskiego, klasyfikator Pan Jacek Mędwecki.

Po przeprowadzeniu terenowej kontroli ustalono, że faktyczny sposób użytkowania gruntu na wyżej wymienionych działkach nie podlega ponownej klasyfikacji.

Projekt ustalenia gleboznawczej klasyfikacji gruntów był wyłożony do publicznego wglądu w okresie od dnia 1.08.2014 do 15.08.2014r. W trakcie wyłożenia projektu nie zostały zgłoszone uwagi właścicieli działek.

Wobec powyższego należało orzec jak w sentencji decyzji

Od niniejszej decyzji przysługuje stronom prawo wniesienia odwołania do Mazowieckiego Wojewódzkiego Inspektora Nadzoru Geodezyjnego i Kartograficznego w Warszawie w terminie 14 dni od daty otrzymania za pośrednictwem Starosty Wyszковского

z up. STAROSTY
GEODEZJA POWIATOWY

mgr inż. Andrzej Siedziak



Otrzymują:

1. Właściciele działek wymienionych w orzeczeniu na adres wskazany w ewidencji gruntów.
2. Sołtys wsi Porządzie – celem wywieszenia na tablicy ogłoszeń.
3. Urząd Gminy w Rząśniku – celem wywieszenia na tablicy ogłoszeń.
4. Starostwo Powiatowe w Wyszкові – celem umieszczenia na BIP.
5. Geomatic - ul. Wystawowa, 51-618 Wrocław – celem dołączenia do dokumentacji.
6. a/a -2x.

Wyszków, dnia 30.01.2015r.

GG.6623.18.2.R.2015

DECYZJA Nr 18

Na podstawie art. 104, 105 §1 i 107 ustawy z dnia 14 czerwca 1960 r.- Kodeks Postępowania Administracyjnego (Dz. U. z 2013r. poz.267), w związku z art.22 i 24a ustawy z 17 maja 1989r. – Prawo Geodezyjne i Kartograficzne /tj. Dz. U. z 2010r. nr 193, poz.1287 ze zm./,§3, §4 pkt 4, §5 ust.1 pkt 5,§ 11 rozporządzenia Rady Ministrów z 12 września 2012r w sprawie gleboznawczej klasyfikacji gruntów (Dz. U. z 2012 r.,poz.1246)

orzekam

1. **o umorzeniu:** projektu gleboznawczej klasyfikacji gruntów w części dotyczącej działek nr 182, 184, 214/7, 215, 279, 281 położonych w obrębie ewidencyjnym **Rogóżno** w jednostce ewidencyjnej Rzaśnik, w powiecie wyszkowskim w województwie mazowieckim, zgodnie z danymi zawartymi w operacie klasyfikacyjnym i na mapie klasyfikacyjnej będącej integralną częścią niniejszej decyzji.

Uzasadnienie

W związku z realizacją prac geodezyjnych dotyczących modernizacji ewidencji gruntów i budynków obrębu Rogóżno wykonywaną na podstawie art.24a ustawy z dnia 17 maja 1989 roku Prawo geodezyjne i Kartograficzne (tj. Dz. U. z 2010r., nr 193, poz.1287. ze zm.)w ramach projektu „wsparcie prac związanych z przekształceniem ewidencji gruntów i budynków (EGiB) do postaci cyfrowej, uzupełnienie danych dotyczących budynków oraz modernizacja tego rejestru, przekształcenie mapy zasadniczej do postaci numerycznej, prace związane z przekształceniem do postaci cyfrowej innych danych przestrzennych”, stwierdzono liczne zmiany w sposobie użytkowania gruntów. Zmienione użytki wymagały ponownego określenia klasy bonitacyjnej, a ponadto miały wpływ na przebieg konturów klasyfikacyjnych położonych w bezpośrednim sąsiedztwie.

Mając na uwadze powyższe okoliczności, zaszła potrzeba przeprowadzenia aktualizacji gleboznawczej klasyfikacji gruntów.

Przeprowadzenie aktualizacji gleboznawczej klasyfikacji gruntów obrębu Rogóżno spowodowane było również potrzebą dostosowania sposobu oznaczenia użytków do obowiązujących przepisów.

Aktualizację gleboznawczej klasyfikacji gruntów przeprowadzono zgodnie z przepisami rozporządzenia Rady Ministrów z dnia 12 września 2012 r., w sprawie gleboznawczej klasyfikacji gruntów (Dz. U. z 2012r., poz.1246).

Strony zostały zawiadomione pisemnie na adres wskazany w ewidencji gruntów i budynków, o wszczęciu z urzędu postępowania oraz o terminie przeprowadzenia gleboznawczej klasyfikacji zmienionych użytków na gruntach, na których przeprowadzona jest modernizacja ewidencji gruntów i budynków obrębu Rogóżno.

Aktualizację gleboznawczej klasyfikacji gruntów przeprowadził w wyznaczonym terminie, tj. od 9.06.2014r. do 31.07.2014r. upoważniony przez Starostę Wyszковского, klasyfikator Pan Jacek Mędwecki.

Po przeprowadzeniu terenowej kontroli ustalono, że faktyczny sposób użytkowania gruntu na wyżej wymienionych działkach nie podlega ponownej klasyfikacji.

Projekt ustalenia gleboznawczej klasyfikacji gruntów był wyłożony do publicznego wglądu w okresie od dnia 1.08.2014 do 15.08.2014r. W trakcie wyłożenia projektu nie zostały zgłoszone uwagi właścicieli działek.

Wobec powyższego należało orzec jak w sentencji decyzji

Od niniejszej decyzji przysługuje stronom prawo wniesienia odwołania do Mazowieckiego Wojewódzkiego Inspektora Nadzoru Geodezyjnego i Kartograficznego w Warszawie w terminie 14 dni od daty otrzymania za pośrednictwem Starosty Wyszkowskiego

Z up. STAROSTY
GEODETA POWIATOWY
mgr inż. Delanta Sędziak

Otrzymują:

1. Właściciele działek wymienionych w orzeczeniu na adres wskazany w ewidencji gruntów
2. Sołtys wsi Rogóżno – celem wywieszenia na tablicy ogłoszeń
3. Urząd Gminy w Rząśniku – celem wywieszenia na tablicy ogłoszeń
4. Starostwo Powiatowe w Wyszkowie – celem umieszczenia na BIP
5. Geomatic- ul .Wystawowa, 51-618 Wrocław – celem dołączenia do dokumentacji
- 6.a/a -2x

GG.6623.18.1.R.2015

DECYZJA Nr 18

Na podstawie art. 104 i 107 ustawy z dnia 14 czerwca 1960 r.- Kodeks Postępowania Administracyjnego (Dz. U. z 2013r. poz.267), w związku z art.22 i 24a ustawy z 17 maja 1989r. – Prawo Geodezyjne i Kartograficzne /tj. Dz. U. z 2010r. nr 193, poz.1287 ze zm./, §3, §4 pkt 4, §5 ust.1 pkt 5, § 11 Rozporządzenia Rady Ministrów z 12 września 2012r w sprawie gleboznawczej klasyfikacji gruntów (Dz. U. z 2012 r., poz.1246)

orzekam

1. O ustaleniu gleboznawczej klasyfikacji gruntów w działkach nr 2, 5/14, 5/60, 15/1, 15/2, 38, 62/15, 62/16, 124, 126/2, 131, 132, 136, 138/2, 139, 141, 143, 145, 146, 148, 149, 150, 151, 153, 155, 157, 159, 161, 163, 165, 167, 170, 171, 172, 177, 179, 181, 183, 185, 216, 222, 244, 245, 283, 563 położonych w obrębie ewidencyjnym **Rogóżno** w jednostce ewidencyjnej Rzaśnik, w powiecie wyszkowskim w województwie mazowieckim, zgodnie z danymi zawartymi w operacie klasyfikacyjnym i na mapie klasyfikacyjnej będącej integralną częścią niniejszej decyzji.
2. Niniejsza decyzja stanowi podstawę do wprowadzenia zmian w operacie ewidencji gruntów i budynków obrębu Rogóżno.

Uzasadnienie

W związku z realizacją prac geodezyjnych dotyczących modernizacji ewidencji gruntów i budynków obrębu Rogóżno wykonywaną na podstawie art.24a ustawy z dnia 17 maja 1989 roku Prawo geodezyjne i Kartograficzne (tj. Dz. U. z 2010r., nr 193, poz.1287. ze zm.)w ramach projektu „wsparcie prac związanych z przekształceniem ewidencji gruntów i budynków (EGiB) do postaci cyfrowej, uzupełnienie danych dotyczących budynków oraz modernizacja tego rejestru, przekształcenie mapy zasadniczej do postaci numerycznej, prace związane z przekształceniem do postaci cyfrowej innych danych przestrzennych”, stwierdzono liczne zmiany w sposobie użytkowania gruntów. Zmienione użytki wymagały ponownego określenia klasy bonitacyjnej, a ponadto miały wpływ na przebieg konturów klasyfikacyjnych położonych w bezpośrednim sąsiedztwie.

Mając na uwadze powyższe okoliczności, zaszła potrzeba przeprowadzenia aktualizacji gleboznawczej klasyfikacji gruntów.

Przeprowadzenie aktualizacji gleboznawczej klasyfikacji gruntów obrębu Rogóżno spowodowane było również potrzebą dostosowania sposobu oznaczenia użytków do obowiązujących przepisów.

Aktualizację gleboznawczej klasyfikacji gruntów przeprowadzono zgodnie z przepisami Rozporządzenia Rady Ministrów z dnia 12 września 2012 r., w sprawie gleboznawczej klasyfikacji gruntów (Dz. U. z 2012r., poz.1246).

Strony zostały zawiadomione pisemnie na adres wskazany w ewidencji gruntów i budynków, o wszczęciu z urzędu postępowania oraz o terminie przeprowadzenia gleboznawczej klasyfikacji zmienionych użytków na gruntach, na których przeprowadzona jest modernizacja ewidencji gruntów i budynków obrębu Rogóżno.

Aktualizację gleboznawczej klasyfikacji gruntów przeprowadził w wyznaczonym terminie, tj. od 9.06.2014r. do 31.07.2014r. upoważniony przez Starostę Wyszkowskiego, klasyfikator Pan Jacek Medwecki.

Projekt ustalenia gleboznawczej klasyfikacji gruntów był wyłożony do publicznego wglądu w okresie od dnia 1.08.2014r. do 15.08.2014r.

W okresie wyłożenia projektu klasyfikacji gleboznawczej gruntów została zgłoszona uwaga przez właściciela działek nr 15/1, 15/2, 38 o braku tych działek w wykazach zmian gruntowych. Po sprawdzeniu, iż na działkach jest użytek Ls działki zostały ujęte w wykazie do przeprowadzenia klasyfikacji gruntów.

Do pozostałych działek nie zostały zgłoszone uwagi.

Wobec powyższego należało orzec jak w sentencji decyzji

Od niniejszej decyzji przysługuje stronom prawo wniesienia odwołania do Mazowieckiego Wojewódzkiego Inspektora Nadzoru Geodezyjnego i Kartograficznego w Warszawie w terminie 14 dni od daty otrzymania za pośrednictwem Starosty Wyszowskiego.

Ł UP. STAROSTY
GEODETA POWIATOWY

mgr inż. Jolanta Sędziak

Otrzymują:

1. Właściciele działek wymienionych w orzeczeniu na adres wskazany w ewidencji gruntów.
2. Softys wsi Rogóżno – celem wywieszenia na tablicy ogłoszeń.
3. Urząd Gminy w Rzańniku – celem wywieszenia na tablicy ogłoszeń.
4. Starostwo Powiatowe w Wyszowie – celem umieszczenia na BIP.
5. Geomatic- ul .Wystawowa, 51-618 Wrocław – celem dołączenia do dokumentacji.
- 6.a/a -2x

GG.6623.19.1.R.2015

DECYZJA Nr 19

Na podstawie art. 104 i 107 ustawy z dnia 14 czerwca 1960 r.- Kodeks Postępowania Administracyjnego (Dz. U. z 2013r. poz.267), w związku z art.22 i 24a ustawy z 17 maja 1989r. – Prawo Geodezyjne i Kartograficzne /tj. Dz. U. z 2010r. nr 193, poz.1287 ze zm./, §3, §4 pkt 4, §5 ust.1 pkt 5, § 11 Rozporządzenia Rady Ministrów z 12 września 2012r w sprawie gleboznawczej klasyfikacji gruntów (Dz. U. z 2012 r., poz.1246)

orzekam

1. O ustaleniu gleboznawczej klasyfikacji gruntów w działkach nr 488 położonych w obrębie ewidencyjnym **Rząśnik** w jednostce ewidencyjnej Rząśnik, w powiecie wyszkowskim w województwie mazowieckim, zgodnie z danymi zawartymi w operacie klasyfikacyjnym i na mapie klasyfikacyjnej będącej integralną częścią niniejszej decyzji oraz zmienić decyzje będące w obrocie prawnym zatwierdzające klasyfikacje gruntów obrębu Rząśnik w części dotyczącej wyżej wymienionych działek.
2. Niniejsza decyzja stanowi podstawę do wprowadzenia zmian w operacie ewidencji gruntów i budynków obrębu Rząśnik.

Uzasadnienie

W związku z realizacją prac geodezyjnych dotyczących modernizacji ewidencji gruntów i budynków obrębu Rząśnik wykonywaną na podstawie art.24a ustawy z dnia 17 maja 1989 roku Prawo geodezyjne i Kartograficzne (tj. Dz. U. z 2010r., nr 193, poz.1287. ze zm.)w ramach projektu „wsparcie prac związanych z przekształceniem ewidencji gruntów i budynków (EGiB) do postaci cyfrowej, uzupełnienie danych dotyczących budynków oraz modernizacja tego rejestru, przekształcenie mapy zasadniczej do postaci numerycznej, prace związane z przekształceniem do postaci cyfrowej innych danych przestrzennych”, stwierdzono liczne zmiany w sposobie użytkowania gruntów. Zmienione użytki wymagały ponownego określenia klasy bonitacyjnej, a ponadto miały wpływ na przebieg konturów klasyfikacyjnych położonych w bezpośrednim sąsiedztwie.

Mając na uwadze powyższe okoliczności, zaszła potrzeba przeprowadzenia aktualizacji gleboznawczej klasyfikacji gruntów.

Przeprowadzenie aktualizacji gleboznawczej klasyfikacji gruntów obrębu Rząśnik spowodowane było również potrzebą dostosowania sposobu oznaczenia użytków do obowiązujących przepisów.

Aktualizację gleboznawczej klasyfikacji gruntów przeprowadzono zgodnie z przepisami Rozporządzenia Rady Ministrów z dnia 12 września 2012 r., w sprawie gleboznawczej klasyfikacji gruntów (Dz. U. z 2012r., poz.1246).

Strony zostały zawiadomione pisemnie na adres wskazany w ewidencji gruntów i budynków, o wszczęciu z urzędu postępowania oraz o terminie przeprowadzenia gleboznawczej klasyfikacji zmienionych użytków na gruntach, na których przeprowadzona jest modernizacja ewidencji gruntów i budynków obrębu Rząśnik.

Aktualizację gleboznawczej klasyfikacji gruntów przeprowadził w wyznaczonym terminie, tj. od 11.06.2014r. do 31.07.2014r. upoważniony przez Starostę Wyszkowskiego, klasyfikator Pan Jacek Medwecki.

Projekt ustalenia gleboznawczej klasyfikacji gruntów był wyłożony do publicznego wglądu w okresie od dnia 1.08.2014r. do 15.08.2014r.

W okresie wyłożenia projektu gleboznawczej klasyfikacji gruntów właściciel działki nr 488 złożył oświadczenie, iż grunt ten nie jest przeznaczony do produkcji leśnej. Po przeprowadzeniu terenowej kontroli na gruncie stwierdzono, że właściwie określono zasięg i rodzaj użytku, który pozostawiono bez zmian.

Wobec powyższego należało orzec jak w sentencji decyzji

Od niniejszej decyzji przysługuje stronom prawo wniesienia odwołania do Mazowieckiego Wojewódzkiego Inspektora Nadzoru Geodezyjnego i Kartograficznego w Warszawie w terminie 14 dni od daty otrzymania za pośrednictwem Starosty Wyszkowskiego.

Starosta
GEODETA POWIATOWY
mgr inż. Rafał Sedziak

Otrzymują:

1. Właściciele działek wymienionych w orzeczeniu na adres wskazany w ewidencji gruntów.
2. Sołtys wsi Rzaśnik – celem wywieszenia na tablicy ogłoszeń.
3. Urząd Gminy w Rzaśniku – celem wywieszenia na tablicy ogłoszeń.
4. Starostwo Powiatowe w Wyszkowie – celem umieszczenia na BIP.
5. Geomatic - ul. Wystawowa, 51-618 Wrocław – celem dołączenia do dokumentacji.
6. a/a -2x

GG.6623.19.R.2015

DECYZJA Nr 19

Na podstawie art. 104 i 107 ustawy z dnia 14 czerwca 1960 r.- Kodeks Postępowania Administracyjnego (Dz. U. z 2013r. poz.267), w związku z art.22 i 24a ustawy z 17 maja 1989r. – Prawo Geodezyjne i Kartograficzne /tj. Dz. U. z 2010r. nr 193, poz.1287 ze zm./,§3, §4 pkt 4, §5 ust.1 pkt 5,§ 11 Rozporządzenia Rady Ministrów z 12 września 2012r w sprawie gleboznawczej klasyfikacji gruntów (Dz. U. z 2012 r.,poz.1246)

orzekam

1. O ustaleniu gleboznawczej klasyfikacji gruntów w działkach nr 168/1, 265/1, 270, 271, 273, 283, 284, 285, 286, 287, 288, 289, 290, 293, 294/1, 294/2, 295, 301, 329, 331, 332, 333, 437/3, 513, 552/3, 562 położonych w obrębie ewidencyjnym **Rząśnik** w jednostce ewidencyjnej Rząśnik, w powiecie wyszkowskim w województwie mazowieckim, zgodnie z danymi zawartymi w operacie klasyfikacyjnym i na mapie klasyfikacyjnej będącej integralną częścią niniejszej decyzji oraz zmienić decyzje będące w obrocie prawnym zatwierdzające klasyfikacje gruntów obrębu Rząśnik w części dotyczącej wyżej wymienionych działek.
2. Niniejsza decyzja stanowi podstawę do wprowadzenia zmian w operacie ewidencji gruntów i budynków obrębu Rząśnik.

Uzasadnienie

W związku z realizacją prac geodezyjnych dotyczących modernizacji ewidencji gruntów i budynków obrębu Rząśnik wykonywaną na podstawie art.24a ustawy z dnia 17 maja 1989 roku Prawo geodezyjne i Kartograficzne (tj. Dz. U. z 2010r., nr 193, poz.1287. ze zm.)w ramach projektu „wsparcie prac związanych z przekształceniem ewidencji gruntów i budynków (EGiB) do postaci cyfrowej, uzupełnienie danych dotyczących budynków oraz modernizacja tego rejestru, przekształcenie mapy zasadniczej do postaci numerycznej, prace związane z przekształceniem do postaci cyfrowej innych danych przestrzennych”, stwierdzono liczne zmiany w sposobie użytkowania gruntów. Zmienione użytki wymagały ponownego określenia klasy bonitacyjnej, a ponadto miały wpływ na przebieg konturów klasyfikacyjnych położonych w bezpośrednim sąsiedztwie.

Mając na uwadze powyższe okoliczności, zaszła potrzeba przeprowadzenia aktualizacji gleboznawczej klasyfikacji gruntów.

Przeprowadzenie aktualizacji gleboznawczej klasyfikacji gruntów obrębu Rząśnik spowodowane było również potrzebą dostosowania sposobu oznaczenia użytków do obowiązujących przepisów.

Aktualizację gleboznawczej klasyfikacji gruntów przeprowadzono zgodnie z przepisami Rozporządzenia Rady Ministrów z dnia 12 września 2012 r., w sprawie gleboznawczej klasyfikacji gruntów (Dz. U. z 2012r., poz.1246).

Strony zostały zawiadomione pisemnie na adres wskazany w ewidencji gruntów i budynków, o wszczęciu z urzędu postępowania oraz o terminie przeprowadzenia gleboznawczej klasyfikacji zmienionych użytków na gruntach, na których przeprowadzona jest modernizacja ewidencji gruntów i budynków obrębu Rząśnik.

Aktualizację gleboznawczej klasyfikacji gruntów przeprowadził w wyznaczonym terminie , tj. od 11.06.2014r. do 31.07.2014r. upoważniony przez Starostę Wyszkowskiego, klasyfikator Pan Jacek Medwecki.

Projekt ustalenia gleboznawczej klasyfikacji gruntów był wyłożony do publicznego wglądu w okresie od dnia 1.08.2014r. do 15.08.2014r.

W okresie wyłożenia projektu gleboznawczej klasyfikacji gruntów nie zostały zgłoszone uwagi przez właścicieli wyżej wymienionych działek.

Wobec powyższego należało orzec jak w sentencji decyzji

Od niniejszej decyzji przysługuje stronom prawo wniesienia odwołania do Mazowieckiego Wojewódzkiego Inspektora Nadzoru Geodezyjnego i Kartograficznego w Warszawie w terminie 14 dni od daty otrzymania za pośrednictwem Starosty Wyszковского.

2014.08.15
STAROSTY
GEODEZYJNO-KARTOGRAFICZNY
mgr inż. Jolanta Sędziak

Otrzymują:

1. Właściciele działek wymienionych w orzeczeniu na adres wskazany w ewidencji gruntów.
2. Sołtys wsi Rząśnik – celem wywieszenia na tablicy ogłoszeń.
3. Urząd Gminy w Rząśniku – celem wywieszenia na tablicy ogłoszeń.
4. Starostwo Powiatowe w Wyszкові – celem umieszczenia na BIP.
5. Geomatic - ul. Wystawowa, 51-618 Wrocław – celem dołączenia do dokumentacji.
6. a/a -2x

GG.6623.20.1.R.2015

DECYZJA Nr 20

Na podstawie art. 104, 105 §1 i 107 ustawy z dnia 14 czerwca 1960 r.- Kodeks Postępowania Administracyjnego (Dz. U. z 2013r. poz.267), w związku z art.22 i 24a ustawy z 17 maja 1989r. – Prawo Geodezyjne i Kartograficzne /tj. Dz. U. z 2010r. nr 193, poz.1287 ze zm./,§3, §4 pkt 4, §5 ust.1 pkt 5,§ 11 rozporządzenia Rady Ministrów z 12 września 2012r w sprawie gleboznawczej klasyfikacji gruntów (Dz. U. z 2012 r.,poz.1246)

orzekam

1. **o umorzeniu:** projektu gleboznawczej klasyfikacji gruntów w części dotyczącej działki nr 74 położonej w obrębie ewidencyjnym **Lubiel Stary** w jednostce ewidencyjnej Rzaśnik, w powiecie wyszkowskim w województwie mazowieckim, zgodnie z danymi zawartymi w operacie klasyfikacyjnym i na mapie klasyfikacyjnej będącej integralną częścią niniejszej decyzji.

Uzasadnienie

W związku z realizacją prac geodezyjnych dotyczących modernizacji ewidencji gruntów i budynków obrębu Lubiel Stary wykonywaną na podstawie art.24a ustawy z dnia 17 maja 1989 roku Prawo geodezyjne i Kartograficzne (tj. Dz. U. z 2010r., nr 193, poz.1287. ze zm.)w ramach projektu „*wsparcie prac związanych z przekształceniem ewidencji gruntów i budynków (EGiB) do postaci cyfrowej, uzupełnienie danych dotyczących budynków oraz modernizacja tego rejestru, przekształcenie mapy zasadniczej do postaci numerycznej, prace związane z przekształceniem do postaci cyfrowej innych danych przestrzennych*”, stwierdzono liczne zmiany w sposobie użytkowania gruntów. Zmienione użytki wymagały ponownego określenia klasy bonitacyjnej, a ponadto miały wpływ na przebieg konturów klasyfikacyjnych położonych w bezpośrednim sąsiedztwie.

Mając na uwadze powyższe okoliczności, zaszła potrzeba przeprowadzenia aktualizacji gleboznawczej klasyfikacji gruntów.

Przeprowadzenie aktualizacji gleboznawczej klasyfikacji gruntów obrębu Lubiel Stary spowodowane było również potrzebą dostosowania sposobu oznaczenia użytków do obowiązujących przepisów.

Aktualizację gleboznawczej klasyfikacji gruntów przeprowadzono zgodnie z przepisami rozporządzenia Rady Ministrów z dnia 12 września 2012 r., w sprawie gleboznawczej klasyfikacji gruntów (Dz. U. z 2012r., poz.1246).

Strony zostały zawiadomione pisemnie na adres wskazany w ewidencji gruntów i budynków, o wszczęciu z urzędu postępowania oraz o terminie przeprowadzenia gleboznawczej klasyfikacji zmienionych użytków na gruntach, na których przeprowadzona jest modernizacja ewidencji gruntów i budynków obrębu Lubiel Stary.

Aktualizację gleboznawczej klasyfikacji gruntów przeprowadził w wyznaczonym terminie , tj. od 9.06.2014r. do 31.07.2014r.upoważniony przez Starostę Wyszkowskiego, klasyfikator Pan Jacek Mędwecki.

Po przeprowadzeniu terenowej kontroli ustalono, że faktyczny sposób użytkowania gruntu na wyżej wymienionej działce nie podlega ponownej klasyfikacji.

Projekt ustalenia gleboznawczej klasyfikacji gruntów był wyłożony do publicznego wglądu w okresie od dnia 1.08.2014r. do 15.08.2014r. W trakcie wyłożenia projektu nie zostały zgłoszone uwagi właściciela działki.

Wobec powyższego należało orzec jak w sentencji decyzji

Od niniejszej decyzji przysługuje stronom prawo wniesienia odwołania do Mazowieckiego Wojewódzkiego Inspektora Nadzoru Geodezyjnego i Kartograficznego w Warszawie w terminie 14 dni od daty otrzymania za pośrednictwem Starosty Wyszkowskiego

2. lipca 2018 r. STAROSTY
GEODETY POWIATOWY
mgr inż. Jolanta Sędziak

Otrzymują:

1. Właściciele działek wymienionych w orzeczeniu na adres wskazany w ewidencji gruntów.
2. Sołtys wsi Lubiel Stary – celem wywieszenia na tablicy ogłoszeń.
3. Urząd Gminy w Rzańniku – celem wywieszenia na tablicy ogłoszeń.
4. Starostwo Powiatowe w Wyszkowie – celem umieszczenia na BIP.
5. Geomatic - ul. Wystawowa, 51-618 Wrocław – celem dołączenia do dokumentacji.
- 6.a/a -2x

GG.6623.20.R.2015

DECYZJA Nr 20

Na podstawie art. 104 i 107 ustawy z dnia 14 czerwca 1960 r.- Kodeks Postępowania Administracyjnego (Dz. U. z 2013r. poz.267), w związku z art.22 i 24a ustawy z 17 maja 1989r. – Prawo Geodezyjne i Kartograficzne /tj. Dz. U. z 2010r. nr 193, poz.1287 ze zm./, §3, §4 pkt 4, §5 ust.1 pkt 5, § 11 Rozporządzenia Rady Ministrów z 12 września 2012r w sprawie gleboznawczej klasyfikacji gruntów (Dz. U. z 2012 r., poz.1246)

orzekam

1. O ustaleniu gleboznawczej klasyfikacji gruntów w działkach nr 73, 75, 265, 266, 302, 303, 304 położonych w obrębie ewidencyjnym **Lubiel Stary** w jednostce ewidencyjnej Rząśnik, w powiecie wyszkowskim w województwie mazowieckim, zgodnie z danymi zawartymi w operacie klasyfikacyjnym i na mapie klasyfikacyjnej będącej integralną częścią niniejszej decyzji.
2. Niniejsza decyzja stanowi podstawę do wprowadzenia zmian w operacie ewidencji gruntów i budynków obrębu Lubiel Stary.

Uzasadnienie

W związku z realizacją prac geodezyjnych dotyczących modernizacji ewidencji gruntów i budynków obrębu Lubiel Stary wykonywaną na podstawie art.24a ustawy z dnia 17 maja 1989 roku Prawo geodezyjne i Kartograficzne (tj. Dz. U. z 2010r., nr 193, poz.1287. ze zm.) w ramach projektu „*wsparcie prac związanych z przekształceniem ewidencji gruntów i budynków (EGiB) do postaci cyfrowej, uzupełnienie danych dotyczących budynków oraz modernizacja tego rejestru, przekształcenie mapy zasadniczej do postaci numerycznej, prace związane z przekształceniem do postaci cyfrowej innych danych przestrzennych*”, stwierdzono liczne zmiany w sposobie użytkowania gruntów. Zmienione użytki wymagały ponownego określenia klasy bonitacyjnej, a ponadto miały wpływ na przebieg konturów klasyfikacyjnych położonych w bezpośrednim sąsiedztwie.

Mając na uwadze powyższe okoliczności, zaszła potrzeba przeprowadzenia aktualizacji gleboznawczej klasyfikacji gruntów.

Przeprowadzenie aktualizacji gleboznawczej klasyfikacji gruntów obrębu Lubiel Stary spowodowane było również potrzebą dostosowania sposobu oznaczenia użytków do obowiązujących przepisów.

Aktualizację gleboznawczej klasyfikacji gruntów przeprowadzono zgodnie z przepisami Rozporządzenia Rady Ministrów z dnia 12 września 2012 r., w sprawie gleboznawczej klasyfikacji gruntów (Dz. U. z 2012r., poz.1246).

Strony zostały zawiadomione pisemnie na adres wskazany w ewidencji gruntów i budynków, o wszczęciu z urzędu postępowania oraz o terminie przeprowadzenia gleboznawczej klasyfikacji zmienionych użytków na gruntach, na których przeprowadzona jest modernizacja ewidencji gruntów i budynków obrębu Lubiel Stary.

Aktualizację gleboznawczej klasyfikacji gruntów przeprowadził w wyznaczonym terminie, tj. od 9.06.2014r. do 31.07.2014r. upoważniony przez Starostę Wyszkowskiego, klasyfikator Pan Jacek Medwecki.

Projekt ustalenia gleboznawczej klasyfikacji gruntów był wyłożony do publicznego wglądu w okresie od dnia 1.08.2014r. do 15.08.2014r.

W okresie wyłożenia projektu gleboznawczej klasyfikacji gruntów nie zostały zgłoszone uwagi dotyczące wyżej wymienionych działek.

Wobec powyższego należało orzec jak w sentencji decyzji

Od niniejszej decyzji przysługuje stronom prawo wniesienia odwołania do Mazowieckiego Wojewódzkiego Inspektora Nadzoru Geodezyjnego i Kartograficznego w Warszawie w terminie 14 dni od daty otrzymania za pośrednictwem Starosty Wyszowskiego.

Z. UP. STAROSTY
GEODEZYJNY POWIATOWY
mgr inż. *Polina Sędziak*

Otrzymują:

1. Właściciele działek wymienionych w orzeczeniu na adres wskazany w ewidencji gruntów.
2. Sołtys wsi Lubiel Stary – celem wywieszenia na tablicy ogłoszeń.
3. Urząd Gminy w Rzańniku – celem wywieszenia na tablicy ogłoszeń.
4. Starostwo Powiatowe w Wyszowie – celem umieszczenia na BIP.
5. Geomatic - ul. Wystawowa, 51-618 Wrocław – celem dołączenia do dokumentacji.
6. a/a -2x

Wyszków, dnia 24.11.2014r.

DECYZJA Nr 21

Na podstawie art. 104 i 107 ustawy z dnia 14 czerwca 1960 r.- Kodeks Postępowania Administracyjnego (Dz. U. z 2013r. poz.267), w związku z art.22 i 24a ustawy z 17 maja 1989r. – Prawo Geodezyjne i Kartograficzne /tj. Dz. U. z 2010r. nr 193, poz.1287 ze zm./,§3, §4 pkt 4, §5 ust.1 pkt 5,§ 11 rozporządzenia Rady Ministrów z 12 września 2012r w sprawie gleboznawczej klasyfikacji gruntów (Dz. U. z 2012 r.,poz.1246)

orzekam

1. **o umorzeniu:** projektu gleboznawczej klasyfikacji gruntów w części dotyczącej działki nr 65/11 położonej w obrębie ewidencyjnym **Wielątki Folwark** w jednostce ewidencyjnej Rząśnik, w powiecie wyszkowskim w województwie mazowieckim, zgodnie z danymi zawartymi w operacie klasyfikacyjnym i na mapie klasyfikacyjnej będącej integralną częścią niniejszej decyzji.

Uzasadnienie

W związku z realizacją prac geodezyjnych dotyczących modernizacji ewidencji gruntów i budynków obrębu Wielątki Folwark wykonywaną na podstawie art.24a ustawy z dnia 17 maja 1989 roku Prawo geodezyjne i Kartograficzne (tj. Dz. U. z 2010r., nr 193, poz.1287. ze zm.)w ramach projektu „wsparcie prac związanych z przekształceniem ewidencji gruntów i budynków (EGiB) do postaci cyfrowej, uzupełnienie danych dotyczących budynków oraz modernizacja tego rejestru, przekształcenie mapy zasadniczej do postaci numerycznej, prace związane z przekształceniem do postaci cyfrowej innych danych przestrzennych”, stwierdzono liczne zmiany w sposobie użytkowania gruntów. Zmienione użytki wymagały ponownego określenia klasy bonitacyjnej, a ponadto miały wpływ na przebieg konturów klasyfikacyjnych położonych w bezpośrednim sąsiedztwie.

Mając na uwadze powyższe okoliczności, zaszła potrzeba przeprowadzenia aktualizacji gleboznawczej klasyfikacji gruntów.

Przeprowadzenie aktualizacji gleboznawczej klasyfikacji gruntów obrębu Wielątki Folwark spowodowane było również potrzebą dostosowania sposobu oznaczenia użytków do obowiązujących przepisów.

Aktualizację gleboznawczej klasyfikacji gruntów przeprowadzono zgodnie z przepisami rozporządzenia Rady Ministrów z dnia 12 września 2012 r., w sprawie gleboznawczej klasyfikacji gruntów (Dz. U. z 2012r., poz.1246).

Strony zostały zawiadomione pisemnie na adres wskazany w ewidencji gruntów i budynków, o wszczęciu z urzędu postępowania oraz o terminie przeprowadzenia gleboznawczej klasyfikacji zmienionych użytków na gruntach, na których przeprowadzona jest modernizacja ewidencji gruntów i budynków obrębu Wielątki Folwark.

Aktualizację gleboznawczej klasyfikacji gruntów przeprowadził w wyznaczonym terminie , tj. od 12.06.2014r. do 31.07.2014r. upoważniony przez Starostę Wyszkowskiego, klasyfikator Pan Jacek Medwecki.

Projekt ustalenia gleboznawczej klasyfikacji gruntów był wyłożony do publicznego wglądu w okresie od dnia 1.08.2014 do 15.08.2014r.

W tym czasie została złożona uwaga dotycząca wyżej wymienionej działki. Właściciel oświadczył, że zakrzaczenia i zadrzewienia na części tej działki to samosiewy wyrosłe z nieuprawiania roli oraz prowadzone są systematyczne prace wycinania krzaków i cienkich drzewek.

Klasyfikator stwierdził, że w okresie od kontroli terenowej do wyłożenia projektu właściciel usunął część drzew. Użytek zmieniono na Lz/RV i Lz/RVI oraz sporządzono nowy wykaz i wniesiono poprawkę na mapę klasyfikacyjną.

Wobec powyższego należało orzec jak w sentencji decyzji

Od niniejszej decyzji przysługuje stronom prawo wniesienia odwołania do Mazowieckiego Wojewódzkiego Inspektora Nadzoru Geodezyjnego i Kartograficznego w Warszawie w terminie 14 dni od daty otrzymania za pośrednictwem Starosty Wyszковского

ZUP. STAROSTY
GEODEZYJNY I KARTOGRAFICZNY
POWIATOWY
inż. Jolanta Sedzich

Otrzymują:

1. Właściciele działek wymienionych w orzeczeniu na adres wskazany w ewidencji gruntów
2. Sołtys wsi Wielątka Folwark – celem wywieszenia na tablicy ogłoszeń
3. Urząd Gminy w Rzęśniku – celem wywieszenia na tablicy ogłoszeń
4. Starostwo Powiatowe w Wyszкові – celem umieszczenia na BIP
5. Geomatic- ul .Wystawowa, 51-618 Wrocław – celem dołączenia do dokumentacji
6. a/a -2x

DECYZJA Nr 21

Na podstawie art. 104 i 107 ustawy z dnia 14 czerwca 1960 r.- Kodeks Postępowania Administracyjnego (Dz. U. z 2013r. poz.267), w związku z art.22 i 24a ustawy z 17 maja 1989r. – Prawo Geodezyjne i Kartograficzne /tj. Dz. U. z 2010r. nr 193, poz.1287 ze zm./,§3, §4 pkt 4, §5 ust.1 pkt 5,§ 11 Rozporządzenia Rady Ministrów z 12 września 2012r w sprawie gleboznawczej klasyfikacji gruntów (Dz. U. z 2012 r.,poz.1246)

orzekam

1. Zatwierdzić z urzędu projekt zmian gleboznawczej klasyfikacji gruntów w działkach nr 42, 43, 44/2, 68/3, 68/10 położonych w obrębie ewidencyjnym **Wielątki Folwark** w jednostce ewidencyjnej Rzaśnik, w powiecie wyszkowskim w województwie mazowieckim, zgodnie z danymi zawartymi w operacie klasyfikacyjnym i na mapie klasyfikacyjnej oraz zmienić decyzje będące w obrocie prawnym zatwierdzające klasyfikacje gruntów obrębu Wielątki Folwark w części dotyczącej wyżej wymienionych działek.
2. Niniejsza decyzja stanowi podstawę do wprowadzenia zmian w operacie ewidencji gruntów i budynków obrębu Wielątki Folwark.

Uzasadnienie

W związku z realizacją prac geodezyjnych dotyczących modernizacji ewidencji gruntów i budynków obrębu Wielątki Folwark wykonywaną na podstawie art.24a ustawy z dnia 17 maja 1989 roku Prawo geodezyjne i Kartograficzne (tj. Dz. U. z 2010r., nr 193, poz.1287. ze zm.)w ramach projektu „*wsparcie prac związanych z przekształceniem ewidencji gruntów i budynków (EGiB) do postaci cyfrowej, uzupełnienie danych dotyczących budynków oraz modernizacja tego rejestru, przekształcenie mapy zasadniczej do postaci numerycznej, prace związane z przekształceniem do postaci cyfrowej innych danych przestrzennych*”, stwierdzono liczne zmiany w sposobie użytkowania gruntów. Zmienione użytki wymagały ponownego określenia klasy bonitacyjnej, a ponadto miały wpływ na przebieg konturów klasyfikacyjnych położonych w bezpośrednim sąsiedztwie.

Mając na uwadze powyższe okoliczności, zaszła potrzeba przeprowadzenia aktualizacji gleboznawczej klasyfikacji gruntów.

Przeprowadzenie aktualizacji gleboznawczej klasyfikacji gruntów obrębu Wielątki Folwark spowodowane było również potrzebą dostosowania sposobu oznaczenia użytków do obowiązujących przepisów.

Aktualizację gleboznawczej klasyfikacji gruntów przeprowadzono zgodnie z przepisami Rozporządzenia Rady Ministrów z dnia 12 września 2012 r., w sprawie gleboznawczej klasyfikacji gruntów (Dz. U. z 2012r., poz.1246).

Strony zostały zawiadomione pisemnie na adres wskazany w ewidencji gruntów i budynków, o wszczęciu z urzędu postępowania oraz o terminie przeprowadzenia gleboznawczej klasyfikacji zmienionych użytków na gruntach, na których przeprowadzona jest modernizacja ewidencji gruntów i budynków obrębu Wielątki Folwark.

Aktualizację gleboznawczej klasyfikacji gruntów przeprowadził w wyznaczonym terminie , tj. od 12.06.2014r. do 31.07.2014r. upoważniony przez Starostę Wyszkowskiego, klasyfikator Pan Jacek Medwecki.

Projekt ustalenia gleboznawczej klasyfikacji gruntów był wyłożony do publicznego wglądu w okresie od dnia 1.08.2014r. do 15.08.2014r.

W okresie wyłożenia projektu gleboznawczej klasyfikacji gruntów nie zostały zgłoszone uwagi dotyczące wyżej wymienionych działek.

Wobec powyższego należało orzec jak w sentencji decyzji

Od niniejszej decyzji przysługuje stronom prawo wniesienia odwołania do Mazowieckiego Wojewódzkiego Inspektora Nadzoru Geodezyjnego i Kartograficznego w Warszawie w terminie 14 dni od daty otrzymania za pośrednictwem Starosty Wyszkowskiego.

Z UP. STAROSTY
GEODETY POWIATOWY
[Podpis]
inż. Jolanta Sędziak

Otrzymują:

1. Właściciele działek wymienionych w orzeczeniu na adres wskazany w ewidencji gruntów
2. Sołtys wsi Wielatki Folwark – celem wywieszenia na tablicy ogłoszeń
3. Urząd Gminy w Rząśniku – celem wywieszenia na tablicy ogłoszeń
4. Starostwo Powiatowe w Wyszkowie – celem umieszczenia na BIP
5. Geomatic- ul. Wystawowa, 51-618 Wrocław – celem dołączenia do dokumentacji
6. a/a -2x

GG.6623.22.R.2014

DECYZJA Nr 22

Na podstawie art. 104 i 107 ustawy z dnia 14 czerwca 1960 r.- Kodeks Postępowania Administracyjnego (Dz. U. z 2013r. poz.267), w związku z art.22 i 24a ustawy z 17 maja 1989r. – Prawo Geodezyjne i Kartograficzne /tj. Dz. U. z 2010r. nr 193, poz.1287 ze zm./,§3, §4 pkt 4, §5 ust.1 pkt .5,§ 11 Rozporządzenia Rady Ministrów z 12 września 2012r w sprawie gleboznawczej klasyfikacji gruntów (Dz. U. z 2012 r.,poz.1246)

orzekam

1. Zatwierdzić z urzędu projekt zmian gleboznawczej klasyfikacji gruntów w działkach nr 11, 36, 37, 38/3, 39 położonych w obrębie ewidencyjnym **Wola Polewna** w jednostce ewidencyjnej Rząśnik, w powiecie wyszkowskim w województwie mazowieckim, zgodnie z danymi zawartymi w operacie klasyfikacyjnym i na mapie klasyfikacyjnej oraz zmienić decyzje będące w obrocie prawnym zatwierdzające klasyfikacje gruntów obrębu Wola Polewna w części dotyczącej wyżej wymienionych działek.
2. Niniejsza decyzja stanowi podstawę do wprowadzenia zmian w operacie ewidencji gruntów i budynków obrębu Wola Polewna.

Uzasadnienie

W związku z realizacją prac geodezyjnych dotyczących modernizacji ewidencji gruntów i budynków obrębu Wola Polewna wykonywaną na podstawie art.24a ustawy z dnia 17 maja 1989 roku Prawo geodezyjne i Kartograficzne (tj. Dz. U. z 2010r., nr 193, poz.1287. ze zm.)w ramach projektu „wsparcie prac związanych z przekształceniem ewidencji gruntów i budynków (EGiB) do postaci cyfrowej, uzupełnienie danych dotyczących budynków oraz modernizacja tego rejestru, przekształcenie mapy zasadniczej do postaci numerycznej, prace związane z przekształceniem do postaci cyfrowej innych danych przestrzennych”, stwierdzono liczne zmiany w sposobie użytkowania gruntów. Zmienione użytki wymagały ponownego określenia klasy bonitacyjnej, a ponadto miały wpływ na przebieg konturów klasyfikacyjnych położonych w bezpośrednim sąsiedztwie.

Mając na uwadze powyższe okoliczności, zaszła potrzeba przeprowadzenia aktualizacji gleboznawczej klasyfikacji gruntów.

Przeprowadzenie aktualizacji gleboznawczej klasyfikacji gruntów obrębu Wola Polewna spowodowane było również potrzebą dostosowania sposobu oznaczenia użytków do obowiązujących przepisów.

Aktualizację gleboznawczej klasyfikacji gruntów przeprowadzono zgodnie z przepisami Rozporządzenia Rady Ministrów z dnia 12 września 2012 r., w sprawie gleboznawczej klasyfikacji gruntów (Dz. U. z 2012r., poz.1246).

Strony zostały zawiadomione pisemnie na adres wskazany w ewidencji gruntów i budynków, o wszczęciu z urzędu postępowania oraz o terminie przeprowadzenia gleboznawczej klasyfikacji zmienionych użytków na gruntach, na których przeprowadzona jest modernizacja ewidencji gruntów i budynków obrębu Wola Polewna.


Aktualizację gleboznawczej klasyfikacji gruntów przeprowadził w wyznaczonym terminie , tj. od 10.06.2014r. do 31.07.2014r. upoważniony przez Starostę Wyszkowskiego, klasyfikator Pan Jacek Medwecki.

Projekt ustalenia gleboznawczej klasyfikacji gruntów był wyłożony do publicznego wglądu w okresie od dnia 1.08.2014r. do 15.08.2014r.

W okresie wyłożenia projektu gleboznawczej klasyfikacji gruntów nie zostały zgłoszone uwagi dotyczące wyżej wymienionych działek.

Wobec powyższego należało orzec jak w sentencji decyzji

Od niniejszej decyzji przysługuje stronom prawo wniesienia odwołania do Mazowieckiego Wojewódzkiego Inspektora Nadzoru Geodezyjnego i Kartograficznego w Warszawie w terminie 14 dni od daty otrzymania za pośrednictwem Starosty Wyszowskiego.


Z URZĘDU STAROSTY
GEODETA POWIATOWY
mgr inż. Jolanta Sędziak

Otrzymują:

1. Właściciele działek wymienionych w orzeczeniu na adres wskazany w ewidencji gruntów
2. Sołtys wsi Wola Polewna – celem wywieszenia na tablicy ogłoszeń
3. Urząd Gminy w Rzęśniku – celem wywieszenia na tablicy ogłoszeń
4. Starostwo Powiatowe w Wyszowie – celem umieszczenia na BIP
5. Geomatic- ul .Wystawowa, 51-618 Wrocław – celem dołączenia do dokumentacji
- 6.a/a -2x

GG.6623.23.R.2014

DECYZJA Nr 23

Na podstawie art. 104 i 107 ustawy z dnia 14 czerwca 1960 r.- Kodeks Postępowania Administracyjnego (Dz. U. z 2013r. poz.267), w związku z art.22 i 24a ustawy z 17 maja 1989r. – Prawo Geodezyjne i Kartograficzne /tj. Dz. U. z 2010r. nr 193, poz.1287 ze zm./,§3, §4 pkt 4, §5 ust.1 pkt. 5,§ 11 Rozporządzenia Rady Ministrów z 12 września 2012r w sprawie gleboznawczej klasyfikacji gruntów (Dz. U. z 2012 r.,poz.1246)

orzekam

1. Zatwierdzić z urzędu projekt zmian gleboznawczej klasyfikacji gruntów w działkach nr 15, 16, 17, 18, 29, 30, 48/1, 48/2, 60/2, 61, 62, 66, 67/1, 71, 72, 73/1, 101, 110/2, 132, 179/1, 179/2 położonych w obrębie ewidencyjnym **Wólka Folwark** w jednostce ewidencyjnej Rząśnik, w powiecie wyszkowskim w województwie mazowieckim, zgodnie z danymi zawartymi w operacie klasyfikacyjnym i na mapie klasyfikacyjnej oraz zmienić decyzje będące w obrocie prawnym zatwierdzające klasyfikacje gruntów obrębu Wólka Folwark w części dotyczącej wyżej wymienionych działek.
2. Niniejsza decyzja stanowi podstawę do wprowadzenia zmian w operacie ewidencji gruntów i budynków obrębu Wólka Folwark.

Uzasadnienie

W związku z realizacją prac geodezyjnych dotyczących modernizacji ewidencji gruntów i budynków obrębu Wólka Folwark wykonywaną na podstawie art.24a ustawy z dnia 17 maja 1989 roku Prawo geodezyjne i Kartograficzne (tj. Dz. U. z 2010r., nr 193, poz.1287. ze zm.)w ramach projektu „wsparcie prac związanych z przekształceniem ewidencji gruntów i budynków (EGiB) do postaci cyfrowej, uzupełnienie danych dotyczących budynków oraz modernizacja tego rejestru, przekształcenie mapy zasadniczej do postaci numerycznej, prace związane z przekształceniem do postaci cyfrowej innych danych przestrzennych”, stwierdzono liczne zmiany w sposobie użytkowania gruntów. Zmienione użytki wymagały ponownego określenia klasy bonitacyjnej, a ponadto miały wpływ na przebieg konturów klasyfikacyjnych położonych w bezpośrednim sąsiedztwie.

Mając na uwadze powyższe okoliczności, zaszła potrzeba przeprowadzenia aktualizacji gleboznawczej klasyfikacji gruntów.

Przeprowadzenie aktualizacji gleboznawczej klasyfikacji gruntów obrębu Wólka Folwark spowodowane było również potrzebą dostosowania sposobu oznaczenia użytków do obowiązujących przepisów.

Aktualizację gleboznawczej klasyfikacji gruntów przeprowadzono zgodnie z przepisami Rozporządzenia Rady Ministrów z dnia 12 września 2012 r., w sprawie gleboznawczej klasyfikacji gruntów (Dz. U. z 2012r., poz.1246).

Strony zostały zawiadomione pisemnie na adres wskazany w ewidencji gruntów i budynków, o wszczęciu z urzędu postępowania oraz o terminie przeprowadzenia gleboznawczej klasyfikacji zmienionych użytków na gruntach, na których przeprowadzona jest modernizacja ewidencji gruntów i budynków obrębu Wólka Folwark.


Aktualizację gleboznawczej klasyfikacji gruntów przeprowadził w wyznaczonym terminie , tj. od 12.06.2014r. do 31.07.2014r. upoważniony przez Starostę Wyszkowskiego, klasyfikator Pan Jacek Medwecki.

Projekt ustalenia gleboznawczej klasyfikacji gruntów był wyłożony do publicznego wglądu w okresie od dnia 1.08.2014r. do 15.08.2014r.

W okresie wyłożenia projektu gleboznawczej klasyfikacji gruntów nie zostały zgłoszone uwagi dotyczące wyżej wymienionych działek.

Wobec powyższego należało orzec jak w sentencji decyzji

Od niniejszej decyzji przysługuje stronom prawo wniesienia odwołania do Mazowieckiego Wojewódzkiego Inspektora Nadzoru Geodezyjnego i Kartograficznego w Warszawie w terminie 14 dni od daty otrzymania za pośrednictwem Starosty Wyszowskiego.

Z up. STAROSTY
GEODETA POWIATOWY

mgr inż. Felanta Sędziak

Otrzymują:

1. Właściciele działek wymienionych w orzeczeniu na adres wskazany w ewidencji gruntów
2. Sołtys wsi Wólka Folwark – celem wywieszenia na tablicy ogłoszeń
3. Urząd Gminy w Rzęśniku – celem wywieszenia na tablicy ogłoszeń
4. Starostwo Powiatowe w Wyszowie – celem umieszczenia na BIP
5. Geomatic- ul .Wystawowa, 51-618 Wrocław – celem dołączenia do dokumentacji
6. a/a -2x

GG.6623.24.R.2015

DECYZJA Nr 24

Na podstawie art. 104 i 107 ustawy z dnia 14 czerwca 1960 r.- Kodeks Postępowania Administracyjnego (Dz. U. z 2013r. poz.267), w związku z art.22 i 24a ustawy z 17 maja 1989r. – Prawo Geodezyjne i Kartograficzne /tj. Dz. U. z 2010r. nr 193, poz.1287 ze zm./, §3, §4 pkt 4, §5 ust.1 pkt 5, § 11 Rozporządzenia Rady Ministrów z 12 września 2012r w sprawie gleboznawczej klasyfikacji gruntów (Dz. U. z 2012 r., poz.1246)

orzekam

1. O ustaleniu gleboznawczej klasyfikacji gruntów w działkach nr 3, 4, 5, 6, 7, 8, 20, 21, 22, 23, 24, 43, 65/1, 65/2, 100, 101, 102/1, 103/2, 104, 105, 106/3, 271, 272, 273, 274, 275, 280, 282, 283, 284, 285, 286, 287, 429, 432, 437, 494, 495, 499, 525, 526, 535, 616, 619, 621, 623, 656, 741, 744, 748, 750/2, 752/2, 756/2, 761, 785, 786 położonych w obrębie ewidencyjnym **Wólka Lubielska** w jednostce ewidencyjnej Rząśnik, w powiecie wyszkowskim w województwie mazowieckim, zgodnie z danymi zawartymi w operacie klasyfikacyjnym i na mapie klasyfikacyjnej będącej integralną częścią niniejszej decyzji.
2. Niniejsza decyzja stanowi podstawę do wprowadzenia zmian w operacie ewidencji gruntów i budynków obrębu Wólka Lubielska.

Uzasadnienie

W związku z realizacją prac geodezyjnych dotyczących modernizacji ewidencji gruntów i budynków obrębu Wólka Lubielska wykonywaną na podstawie art.24a ustawy z dnia 17 maja 1989 roku Prawo geodezyjne i Kartograficzne (tj. Dz. U. z 2010r., nr 193, poz.1287. ze zm.)w ramach projektu „wsparcie prac związanych z przekształceniem ewidencji gruntów i budynków (EGiB) do postaci cyfrowej, uzupełnienie danych dotyczących budynków oraz modernizacja tego rejestru, przekształcenie mapy zasadniczej do postaci numerycznej, prace związane z przekształceniem do postaci cyfrowej innych danych przestrzennych”, stwierdzono liczne zmiany w sposobie użytkowania gruntów. Zmienione użytki wymagały ponownego określenia klasy bonitacyjnej, a ponadto miały wpływ na przebieg konturów klasyfikacyjnych położonych w bezpośrednim sąsiedztwie.

Mając na uwadze powyższe okoliczności, zaszła potrzeba przeprowadzenia aktualizacji gleboznawczej klasyfikacji gruntów.

Przeprowadzenie aktualizacji gleboznawczej klasyfikacji gruntów obrębu Wólka Lubielska spowodowane było również potrzebą dostosowania sposobu oznaczenia użytków do obowiązujących przepisów.

Aktualizację gleboznawczej klasyfikacji gruntów przeprowadzono zgodnie z przepisami Rozporządzenia Rady Ministrów z dnia 12 września 2012 r., w sprawie gleboznawczej klasyfikacji gruntów (Dz. U. z 2012r., poz.1246).

Strony zostały zawiadomione pisemnie na adres wskazany w ewidencji gruntów i budynków, o wszczęciu z urzędu postępowania oraz o terminie przeprowadzenia gleboznawczej klasyfikacji zmienionych użytków na gruntach, na których przeprowadzona jest modernizacja ewidencji gruntów i budynków obrębu Wólka Lubielska.


Aktualizację gleboznawczej klasyfikacji gruntów przeprowadził w wyznaczonym terminie, tj. od 10.06.2014r. do 31.07.2014r. upoważniony przez Starostę Wyszkowskiego, klasyfikator Pan Jacek Medwecki.

Projekt ustalenia gleboznawczej klasyfikacji gruntów był wyłożony do publicznego wglądu w okresie od dnia 1.08.2014r. do 15.08.2014r.

W okresie wyłożenia projektu gleboznawczej klasyfikacji gruntów nie zostały zgłoszone uwagi dotyczące wyżej wymienionych działek.

Wobec powyższego należało orzec jak w sentencji decyzji

Od niniejszej decyzji przysługuje stronom prawo wniesienia odwołania do Mazowieckiego Wojewódzkiego Inspektora Nadzoru Geodezyjnego i Kartograficznego w Warszawie w terminie 14 dni od daty otrzymania za pośrednictwem Starosty Wyszowskiego.

Z up. STAROSTY
GEODETA POWIATOWY

mgr inż. Jolanta Sędziak.

Otrzymują:

1. Właściciele działek wymienionych w orzeczeniu na adres wskazany w ewidencji gruntów.
2. Sołtys wsi Wólka Lubielska – celem wywieszenia na tablicy ogłoszeń.
3. Urząd Gminy w Rzańniku – celem wywieszenia na tablicy ogłoszeń.
4. Starostwo Powiatowe w Wyszowie – celem umieszczenia na BIP.
5. Geomatic- ul .Wystawowa, 51-618 Wrocław – celem dołączenia do dokumentacji.
6. a/a -2x

Wyszków, dnia 20.01.2015r.

GG.6623.25.1.R.2015

DECYZJA Nr 25

Na podstawie art. 104, 105 §1 i 107 ustawy z dnia 14 czerwca 1960 r.- Kodeks Postępowania Administracyjnego (Dz. U. z 2013r. poz.267), w związku z art.22 i 24a ustawy z 17 maja 1989r. – Prawo Geodezyjne i Kartograficzne /tj. Dz. U. z 2010r. nr 193, poz.1287 ze zm./, §3, §4 pkt 4, §5 ust.1 pkt 5, § 11 rozporządzenia Rady Ministrów z 12 września 2012r w sprawie gleboznawczej klasyfikacji gruntów (Dz. U. z 2012 r., poz.1246)

orzekam

1. **o umorzeniu:** projektu gleboznawczej klasyfikacji gruntów w części dotyczącej działki nr 74, 75/1, 99, 100, 101, 102, 138, 140, 260, 308 położonej w obrębie ewidencyjnym **Wólka Przekory** w jednostce ewidencyjnej Rzaśnik, w powiecie wyszkowskim w województwie mazowieckim, zgodnie z danymi zawartymi w operacie klasyfikacyjnym i na mapie klasyfikacyjnej będącej integralną częścią niniejszej decyzji.

Uzasadnienie

W związku z realizacją prac geodezyjnych dotyczących modernizacji ewidencji gruntów i budynków obrębu Wólka Przekory wykonywaną na podstawie art.24a ustawy z dnia 17 maja 1989 roku Prawo geodezyjne i Kartograficzne (tj. Dz. U. z 2010r., nr 193, poz.1287. ze zm.) w ramach projektu „wsparcie prac związanych z przekształceniem ewidencji gruntów i budynków (EGiB) do postaci cyfrowej, uzupełnienie danych dotyczących budynków oraz modernizacja tego rejestru, przekształcenie mapy zasadniczej do postaci numerycznej, prace związane z przekształceniem do postaci cyfrowej innych danych przestrzennych”, stwierdzono liczne zmiany w sposobie użytkowania gruntów. Zmienione użytki wymagały ponownego określenia klasy bonitacyjnej, a ponadto miały wpływ na przebieg konturów klasyfikacyjnych położonych w bezpośrednim sąsiedztwie.

Mając na uwadze powyższe okoliczności, zaszła potrzeba przeprowadzenia aktualizacji gleboznawczej klasyfikacji gruntów.

Przeprowadzenie aktualizacji gleboznawczej klasyfikacji gruntów obrębu Wólka Przekory spowodowane było również potrzebą dostosowania sposobu oznaczenia użytków do obowiązujących przepisów.

Aktualizację gleboznawczej klasyfikacji gruntów przeprowadzono zgodnie z przepisami rozporządzenia Rady Ministrów z dnia 12 września 2012 r., w sprawie gleboznawczej klasyfikacji gruntów (Dz. U. z 2012r., poz.1246).

Strony zostały zawiadomione pisemnie na adres wskazany w ewidencji gruntów i budynków, o wszczęciu z urzędu postępowania oraz o terminie przeprowadzenia gleboznawczej klasyfikacji zmienionych użytków na gruntach, na których przeprowadzona jest modernizacja ewidencji gruntów i budynków obrębu Wólka Przekory.

Aktualizację gleboznawczej klasyfikacji gruntów przeprowadził w wyznaczonym terminie, tj. od 12.06.2014r. do 31.07.2014r. upoważniony przez Starostę Wyszkowskiego, klasyfikator Pan Jacek Medwecki.

Po przeprowadzeniu terenowej kontroli ustalono, że faktyczny sposób użytkowania gruntu na wyżej wymienionych działkach nie podlega ponownej klasyfikacji.

Projekt ustalenia gleboznawczej klasyfikacji gruntów był wyłożony do publicznego wglądu w okresie od dnia 1.08.2014 do 15.08.2014r. W trakcie wyłożenia projektu nie zostały zgłoszone uwagi właścicieli działek.

Wobec powyższego należało orzec jak w sentencji decyzji

Od niniejszej decyzji przysługuje stronom prawo wniesienia odwołania do Mazowieckiego Wojewódzkiego Inspektora Nadzoru Geodezyjnego i Kartograficznego w Warszawie w terminie 14 dni od daty otrzymania za pośrednictwem Starosty Wyszковского

Z UL. STAROSTY
GEODEZYJNO-KARTOGRAFICZNY
mgr inż. Jolanta Sędziak

Otrzymują:

1. Właściciele działek wymienionych w orzeczeniu na adres wskazany w ewidencji gruntów.
2. Sołtys wsi Wólka Przekory – celem wywieszenia na tablicy ogłoszeń.
3. Urząd Gminy w Rząśniku – celem wywieszenia na tablicy ogłoszeń.
4. Starostwo Powiatowe w Wyszkanie – celem umieszczenia na BIP.
5. Geomatic - ul. Wystawowa, 51-618 Wrocław – celem dołączenia do dokumentacji.
6. a/a -2x.

GG.6623.25.R.2015

DECYZJA Nr 25

Na podstawie art. 104 i 107 ustawy z dnia 14 czerwca 1960 r.- Kodeks Postępowania Administracyjnego (Dz. U. z 2013r. poz.267), w związku z art.22 i 24a ustawy z 17 maja 1989r. – Prawo Geodezyjne i Kartograficzne /tj. Dz. U. z 2010r. nr 193, poz.1287 ze zm./, §3, §4 pkt 4, §5 ust.1 pkt 5, § 11 Rozporządzenia Rady Ministrów z 12 września 2012r w sprawie gleboznawczej klasyfikacji gruntów (Dz. U. z 2012 r., poz.1246)

orzekam

1. **O ustaleniu** gleboznawczej klasyfikacji gruntów w działkach nr 22, 23, 29, 30, 32, 33, 48/2, 52, 53, 55, 69, 70, 71, 72, 73, 97, 98, 104, 134, 135, 136, 137, 156, 157, 161, 162, 163, 164, 165, 169, 170, 171, 208, 210, 212, 213, 214, 215, 216, 217, 258, 286, 311, 314, 393, 400, 445, 446, 447, 448, 449 położonych w obrębie ewidencyjnym **Wólka Przekory** w jednostce ewidencyjnej Rzaśnik, w powiecie wyszkowskim w województwie mazowieckim, zgodnie z danymi zawartymi w operacie klasyfikacyjnym i na mapie klasyfikacyjnej będącej integralną częścią niniejszej decyzji.
2. Niniejsza decyzja stanowi podstawę do wprowadzenia zmian w operacie ewidencji gruntów i budynków obrębu Wólka Przekory.

Uzasadnienie

W związku z realizacją prac geodezyjnych dotyczących modernizacji ewidencji gruntów i budynków obrębu Wólka Przekory wykonywaną na podstawie art.24a ustawy z dnia 17 maja 1989 roku Prawo geodezyjne i Kartograficzne (tj. Dz. U. z 2010r., nr 193, poz.1287. ze zm.)w ramach projektu „wsparcie prac związanych z przekształceniem ewidencji gruntów i budynków (EGiB) do postaci cyfrowej, uzupełnienie danych dotyczących budynków oraz modernizacja tego rejestru, przekształcenie mapy zasadniczej do postaci numerycznej, prace związane z przekształceniem do postaci cyfrowej innych danych przestrzennych”, stwierdzono liczne zmiany w sposobie użytkowania gruntów. Zmienione użytki wymagały ponownego określenia klasy bonitacyjnej, a ponadto miały wpływ na przebieg konturów klasyfikacyjnych położonych w bezpośrednim sąsiedztwie.

Mając na uwadze powyższe okoliczności, zaszła potrzeba przeprowadzenia aktualizacji gleboznawczej klasyfikacji gruntów.

Przeprowadzenie aktualizacji gleboznawczej klasyfikacji gruntów obrębu Wólka Przekory spowodowane było również potrzebą dostosowania sposobu oznaczenia użytków do obowiązujących przepisów.

Aktualizację gleboznawczej klasyfikacji gruntów przeprowadzono zgodnie z przepisami Rozporządzenia Rady Ministrów z dnia 12 września 2012 r., w sprawie gleboznawczej klasyfikacji gruntów (Dz. U. z 2012r., poz.1246).

Strony zostały zawiadomione pisemnie na adres wskazany w ewidencji gruntów i budynków, o wszczęciu z urzędu postępowania oraz o terminie przeprowadzenia gleboznawczej klasyfikacji zmienionych użytków na gruntach, na których przeprowadzona jest modernizacja ewidencji gruntów i budynków obrębu Wólka Przekory.

Aktualizację gleboznawczej klasyfikacji gruntów przeprowadził w wyznaczonym terminie , tj. od 12.06.2014r. do 31.07.2014r. upoważniony przez Starostę Wyszkowskiego, klasyfikator Pan Jacek Medwecki.

Projekt ustalenia gleboznawczej klasyfikacji gruntów był wyłożony do publicznego wglądu w okresie od dnia 1.08.2014r. do 15.08.2014r.

W okresie wyłożenia projektu gleboznawczej klasyfikacji gruntów nie zostały zgłoszone uwagi właścicieli wyżej wymienionych działek.

Wobec powyższego należało orzec jak w sentencji decyzji

Od niniejszej decyzji przysługuje stronom prawo wniesienia odwołania do Mazowieckiego Wojewódzkiego Inspektora Nadzoru Geodezyjnego i Kartograficznego w Warszawie w terminie 14 dni od daty otrzymania za pośrednictwem Starosty Wyszковского.

STAROSTY
POWIATOWY
[Signature]
mgr inż. Jolanta Sędziak

Otrzymują:

1. Właściciele działek wymienionych w orzeczeniu na adres wskazany w ewidencji gruntów.
2. Sołtys wsi Wólka Przekory – celem wywieszenia na tablicy ogłoszeń.
3. Urząd Gminy w Rzańniku – celem wywieszenia na tablicy ogłoszeń.
4. Starostwo Powiatowe w Wyszkanie – celem umieszczenia na BIP.
5. Geomatic.- ul .Wystawowa, 51-618 Wrocław – celem dołączenia do dokumentacji.
6. a/a -2x.

Wyszków, dnia 20.01.2015r.

GG.6623.26.1.R.2015

DECYZJA Nr 26

Na podstawie art. 104, 105 §1 i 107 ustawy z dnia 14 czerwca 1960 r.- Kodeks Postępowania Administracyjnego (Dz. U. z 2013r. poz.267), w związku z art.22 i 24a ustawy z 17 maja 1989r. – Prawo Geodezyjne i Kartograficzne /tj. Dz. U. z 2010r. nr 193, poz.1287 ze zm./, §3, §4 pkt 4, §5 ust.1 pkt 5, § 11 rozporządzenia Rady Ministrów z 12 września 2012r w sprawie gleboznawczej klasyfikacji gruntów (Dz. U. z 2012 r., poz.1246)

orzekam

1. **o umorzeniu:** projektu gleboznawczej klasyfikacji gruntów w części dotyczącej działek nr 96, 97, 114/1, 114/2, 114/3, 115/2, 115/6, 115/15, 115/16, 115/22, 154/4, 231/4, 231/5, 279, 352, 353, 356 położonych w obrębie ewidencyjnym **Wólka Wojciechówek** w jednostce ewidencyjnej Rzaśnik, w powiecie wyszkowskim w województwie mazowieckim, zgodnie z danymi zawartymi w operacie klasyfikacyjnym i na mapie klasyfikacyjnej będącej integralną częścią niniejszej decyzji.

Uzasadnienie

W związku z realizacją prac geodezyjnych dotyczących modernizacji ewidencji gruntów i budynków obrębu Wólka Wojciechówek wykonywaną na podstawie art.24a ustawy z dnia 17 maja 1989 roku Prawo geodezyjne i Kartograficzne (tj. Dz. U. z 2010r., nr 193, poz.1287. ze zm.)w ramach projektu „*wsparcie prac związanych z przekształceniem ewidencji gruntów i budynków (EGiB) do postaci cyfrowej, uzupełnienie danych dotyczących budynków oraz modernizacja tego rejestru, przekształcenie mapy zasadniczej do postaci numerycznej, prace związane z przekształceniem do postaci cyfrowej innych danych przestrzennych*”, stwierdzono liczne zmiany w sposobie użytkowania gruntów. Zmienione użytki wymagały ponownego określenia klasy bonitacyjnej, a ponadto miały wpływ na przebieg konturów klasyfikacyjnych położonych w bezpośrednim sąsiedztwie.

Mając na uwadze powyższe okoliczności, zaszła potrzeba przeprowadzenia aktualizacji gleboznawczej klasyfikacji gruntów.

Przeprowadzenie aktualizacji gleboznawczej klasyfikacji gruntów obrębu Wólka Wojciechówek spowodowane było również potrzebą dostosowania sposobu oznaczenia użytków do obowiązujących przepisów.

Aktualizację gleboznawczej klasyfikacji gruntów przeprowadzono zgodnie z przepisami rozporządzenia Rady Ministrów z dnia 12 września 2012 r., w sprawie gleboznawczej klasyfikacji gruntów (Dz. U. z 2012r., poz.1246).

Strony zostały zawiadomione pisemnie na adres wskazany w ewidencji gruntów i budynków, o wszczęciu z urzędu postępowania oraz o terminie przeprowadzenia gleboznawczej klasyfikacji zmienionych użytków na gruntach, na których przeprowadzona jest modernizacja ewidencji gruntów i budynków obrębu Wólka Wojciechówek.

Aktualizację gleboznawczej klasyfikacji gruntów przeprowadził w wyznaczonym terminie , tj. od 9.06.2014r. do 31.07.2014r. upoważniony przez Starostę Wyszkowskiego, klasyfikator Pan Jacek Medwecki.

Po przeprowadzeniu terenowej kontroli ustalono, że faktyczny sposób użytkowania gruntu na wyżej wymienionych działkach nie podlega ponownej klasyfikacji.

Projekt ustalenia gleboznawczej klasyfikacji gruntów był wyłożony do publicznego wglądu w okresie od dnia 1.08.2014 do 15.08.2014r. W trakcie wyłożenia projektu nie zostały zgłoszone uwagi właścicieli działek.

Wobec powyższego należało orzec jak w sentencji decyzji

Od niniejszej decyzji przysługuje stronom prawo wniesienia odwołania do Mazowieckiego Wojewódzkiego Inspektora Nadzoru Geodezyjnego i Kartograficznego w Warszawie w terminie 14 dni od daty otrzymania za pośrednictwem Starosty Wyszковского

STAROSTY
GEODEZYJNO-KARTOGRAFICZNY
POWIATOWY
Jolanta Sędziak
mgr inż. Jolanta Sędziak

Otrzymują:

1. Właściciele działek wymienionych w orzeczeniu na adres wskazany w ewidencji gruntów.
2. Sołtys wsi Wólka Wojciechówek – celem wywieszenia na tablicy ogłoszeń.
3. Urząd Gminy w Rzańniku – celem wywieszenia na tablicy ogłoszeń.
4. Starostwo Powiatowe w Wyszkwowie – celem umieszczenia na BIP.
5. Geomatic - ul. Wystawowa, 51-618 Wrocław – celem dołączenia do dokumentacji.
6. a/a -2x.

GG.6623.26.R.2015

DECYZJA Nr 26

Na podstawie art. 104 i 107 ustawy z dnia 14 czerwca 1960 r.- Kodeks Postępowania Administracyjnego (Dz. U. z 2013r. poz.267), w związku z art.22 i 24a ustawy z 17 maja 1989r. – Prawo Geodezyjne i Kartograficzne /tj. Dz. U. z 2010r. nr 193, poz.1287 ze zm./, §3, §4 pkt 4, §5 ust.1 pkt 5, § 11 Rozporządzenia Rady Ministrów z 12 września 2012r w sprawie gleboznawczej klasyfikacji gruntów (Dz. U. z 2012 r., poz.1246)

orzekam

1. **O ustaleniu** gleboznawczej klasyfikacji gruntów w działkach nr 92, 94, 152, 156, 157/1, 157/2, 165, 185, 188, 232, 233/2, 236/1, 237/2, 240, 254, 262, 269/1, 269/2, 270, 283/3, 283/4, 284, 285, 286, 329, 357, 358, 359/2, 360 położonych w obrębie ewidencyjnym **Wólka Wojciechówek** w jednostce ewidencyjnej Rzaśnik, w powiecie wyszkowskim w województwie mazowieckim, zgodnie z danymi zawartymi w operacie klasyfikacyjnym i na mapie klasyfikacyjnej będącej integralną częścią niniejszej decyzji.
2. Niniejsza decyzja stanowi podstawę do wprowadzenia zmian w operacie ewidencji gruntów i budynków obrębu Wólka Wojciechówek.

Uzasadnienie

W związku z realizacją prac geodezyjnych dotyczących modernizacji ewidencji gruntów i budynków obrębu Wólka Wojciechówek wykonywaną na podstawie art.24a ustawy z dnia 17 maja 1989 roku Prawo geodezyjne i Kartograficzne (tj. Dz. U. z 2010r., nr 193, poz.1287. ze zm.)w ramach projektu „*wsparcie prac związanych z przekształceniem ewidencji gruntów i budynków (EGiB) do postaci cyfrowej, uzupełnienie danych dotyczących budynków oraz modernizacja tego rejestru, przekształcenie mapy zasadniczej do postaci numerycznej, prace związane z przekształceniem do postaci cyfrowej innych danych przestrzennych*”, stwierdzono liczne zmiany w sposobie użytkowania gruntów. Zmienione użytki wymagały ponownego określenia klasy bonitacyjnej, a ponadto miały wpływ na przebieg konturów klasyfikacyjnych położonych w bezpośrednim sąsiedztwie.

Mając na uwadze powyższe okoliczności, zaszła potrzeba przeprowadzenia aktualizacji gleboznawczej klasyfikacji gruntów.

Przeprowadzenie aktualizacji gleboznawczej klasyfikacji gruntów obrębu Wólka Wojciechówek spowodowane było również potrzebą dostosowania sposobu oznaczenia użytków do obowiązujących przepisów.

Aktualizację gleboznawczej klasyfikacji gruntów przeprowadzono zgodnie z przepisami Rozporządzenia Rady Ministrów z dnia 12 września 2012 r., w sprawie gleboznawczej klasyfikacji gruntów (Dz. U. z 2012r., poz.1246).

Strony zostały zawiadomione pisemnie na adres wskazany w ewidencji gruntów i budynków, o wszczęciu z urzędu postępowania oraz o terminie przeprowadzenia gleboznawczej klasyfikacji zmienionych użytków na gruntach, na których przeprowadzona jest modernizacja ewidencji gruntów i budynków obrębu Wólka Wojciechówek.

Aktualizację gleboznawczej klasyfikacji gruntów przeprowadził w wyznaczonym terminie , tj. od 9.06.2014r. do 31.07.2014r. upoważniony przez Starostę Wyszkowskiego, klasyfikator Pan Jacek Medwecki.

Projekt ustalenia gleboznawczej klasyfikacji gruntów był wyłożony do publicznego wglądu w okresie od dnia 1.08.2014r. do 15.08.2014r.

W okresie wyłożenia projektu gleboznawczej klasyfikacji gruntów nie zostały zgłoszone uwagi właścicieli wyżej wymienionych działek.

Wobec powyższego należało orzec jak w sentencji decyzji

Od niniejszej decyzji przysługuje stronom prawo wniesienia odwołania do Mazowieckiego Wojewódzkiego Inspektora Nadzoru Geodezyjnego i Kartograficznego w Warszawie w terminie 14 dni od daty otrzymania za pośrednictwem Starosty Wyszковского.


STAROSTY
GEODEZYJNY POWIATOWY
mgr inż. Jolanta Sedziak

Otrzymują:

1. Właściciele działek wymienionych w orzeczeniu na adres wskazany w ewidencji gruntów.
2. Sołtys wsi Wólka Wojciechówek – celem wywieszenia na tablicy ogłoszeń.
3. Urząd Gminy w Rzańniku – celem wywieszenia na tablicy ogłoszeń.
4. Starostwo Powiatowe w Wyszкові – celem umieszczenia na BIP.
5. Geomatic- ul .Wystawowa, 51-618 Wrocław – celem dołączenia do dokumentacji.
- 6.a/a -2x

GG.6623.27.R.2015

DECYZJA Nr 27

Na podstawie art. 104 i 107 ustawy z dnia 14 czerwca 1960 r.- Kodeks Postępowania Administracyjnego (Dz. U. z 2013r. poz.267), w związku z art.22 i 24a ustawy z 17 maja 1989r. – Prawo Geodezyjne i Kartograficzne /tj. Dz. U. z 2010r. nr 193, poz.1287 ze zm./, §3, §4 pkt 4, §5 ust.1 pkt 5, § 11 Rozporządzenia Rady Ministrów z 12 września 2012r w sprawie gleboznawczej klasyfikacji gruntów (Dz. U. z 2012 r., poz.1246)

orzekam

1. **O ustaleniu** gleboznawczej klasyfikacji gruntów w działkach nr 448, 709, 710, 711, 712, 713, 714/1, 714/2, 716/1, 716/2, 717, 896, 897, 898/1, 1039, 1040, 1041, 1042, 1110, 1111, 1112, 1113, 1114, 1125/2, 1127/2, 1128, 1131 położonych w obrębie ewidencyjnym **Wincentowo Bagno Pulwy** w jednostce ewidencyjnej Rzańnik, w powiecie wyszkowskim w województwie mazowieckim, zgodnie z danymi zawartymi w operacie klasyfikacyjnym i na mapie klasyfikacyjnej będącej integralną częścią niniejszej decyzji.
2. Niniejsza decyzja stanowi podstawę do wprowadzenia zmian w operacie ewidencji gruntów i budynków obrębu Wincentowo Bagno Pulwy.

Uzasadnienie

W związku z realizacją prac geodezyjnych dotyczących modernizacji ewidencji gruntów i budynków obrębu Wincentowo Bagno Pulwy wykonywaną na podstawie art.24a ustawy z dnia 17 maja 1989 roku Prawo geodezyjne i Kartograficzne (tj. Dz. U. z 2010r., nr 193, poz.1287. ze zm.)w ramach projektu „wsparcie prac związanych z przekształceniem ewidencji gruntów i budynków (EGiB) do postaci cyfrowej, uzupełnienie danych dotyczących budynków oraz modernizacja tego rejestru, przekształcenie mapy zasadniczej do postaci numerycznej, prace związane z przekształceniem do postaci cyfrowej innych danych przestrzennych”, stwierdzono liczne zmiany w sposobie użytkowania gruntów. Zmienione użytki wymagały ponownego określenia klasy bonitacyjnej, a ponadto miały wpływ na przebieg konturów klasyfikacyjnych położonych w bezpośrednim sąsiedztwie.

Mając na uwadze powyższe okoliczności, zaszła potrzeba przeprowadzenia aktualizacji gleboznawczej klasyfikacji gruntów.

Przeprowadzenie aktualizacji gleboznawczej klasyfikacji gruntów obrębu Wincentowo Bagno Pulwy spowodowane było również potrzebą dostosowania sposobu oznaczenia użytków do obowiązujących przepisów.

Aktualizację gleboznawczej klasyfikacji gruntów przeprowadzono zgodnie z przepisami Rozporządzenia Rady Ministrów z dnia 12 września 2012 r., w sprawie gleboznawczej klasyfikacji gruntów (Dz. U. z 2012r., poz.1246).

Strony zostały zawiadomione pisemnie na adres wskazany w ewidencji gruntów i budynków, o wszczęciu z urzędu postępowania oraz o terminie przeprowadzenia gleboznawczej klasyfikacji zmienionych użytków na gruntach, na których przeprowadzona jest modernizacja ewidencji gruntów i budynków obrębu Wincentowo Bagno Pulwy.

Aktualizację gleboznawczej klasyfikacji gruntów przeprowadził w wyznaczonym terminie , tj. od 11.06.2014r. do 31.07.2014r. upoważniony przez Starostę Wyszkowskiego, klasyfikator Pan Jacek Medwecki.

Projekt ustalenia gleboznawczej klasyfikacji gruntów był wyłożony do publicznego wglądu w okresie od dnia 1.08.2014r. do 15.08.2014.r.

W okresie wyłożenia projektu gleboznawczej klasyfikacji gruntów nie zostały zgłoszone uwagi właścicieli wyżej wymienionych działek.

Wobec powyższego należało orzec jak w sentencji decyzji

Od niniejszej decyzji przysługuje stronom prawo wniesienia odwołania do Mazowieckiego Wojewódzkiego Inspektora Nadzoru Geodezyjnego i Kartograficznego w Warszawie w terminie 14 dni od daty otrzymania za pośrednictwem Starosty Wyszowskiego.

Z UCZESTWOSTY
GEODEZYJNO-KARTOGRAFICZNEJ
POWIATOWY
mgr inż. Jolanta Sedziuk

Otrzymują:

1. Właściciele działek wymienionych w orzeczeniu na adres wskazany w ewidencji gruntów.
2. Sołtys wsi Wincentowo Bagno Pulwy – celem wywieszenia na tablicy ogłoszeń.
3. Urząd Gminy w Rzęśniku – celem wywieszenia na tablicy ogłoszeń.
4. Starostwo Powiatowe w Wyszowie – celem umieszczenia na BIP.
5. Geomatic - ul .Wystawowa, 51-618 Wrocław – celem dołączenia do dokumentacji.
6. a/a -2x.

GG.6623.28.R.2015

DECYZJA Nr 28

Na podstawie art. 104 i 107 ustawy z dnia 14 czerwca 1960 r.- Kodeks Postępowania Administracyjnego (Dz. U. z 2013r. poz.267), w związku z art.22 i 24a ustawy z 17 maja 1989r. – Prawo Geodezyjne i Kartograficzne /tj. Dz. U. z 2010r. nr 193, poz.1287 ze zm./, §3, §4 pkt 4, §5 ust.1 pkt 5, § 11 Rozporządzenia Rady Ministrów z 12 września 2012r w sprawie gleboznawczej klasyfikacji gruntów (Dz. U. z 2012 r., poz.1246)

orzekam

1. **O ustaleniu** gleboznawczej klasyfikacji gruntów w działkach nr 1, 20, 24, 25, 26, 27, 28, 35, 36, 38, 45, 46, 47, 48, 49, 50, 51, 54, 57/1, 57/2, 64, 74, 75, 140, 141, 142, 143, 216, 217, 218, 255, 264, 265, 271, 305, 367, 375/3, 375/4, 375/5, 379, 382, 386, 413/1, 414, 416/2, 420, 529/2 położonych w obrębie ewidencyjnym **Wincentowo** w jednostce ewidencyjnej Rzaśnik, w powiecie wyszkowskim w województwie mazowieckim, zgodnie z danymi zawartymi w operacie klasyfikacyjnym i na mapie klasyfikacyjnej będącej integralną częścią niniejszej decyzji.
2. Niniejsza decyzja stanowi podstawę do wprowadzenia zmian w operacie ewidencji gruntów i budynków obrębu Wincentowo.

Uzasadnienie

W związku z realizacją prac geodezyjnych dotyczących modernizacji ewidencji gruntów i budynków obrębu Wincentowo wykonywaną na podstawie art.24a ustawy z dnia 17 maja 1989 roku Prawo geodezyjne i Kartograficzne (tj. Dz. U. z 2010r., nr 193, poz.1287. ze zm.)w ramach projektu „wsparcie prac związanych z przekształceniem ewidencji gruntów i budynków (EGiB) do postaci cyfrowej, uzupełnienie danych dotyczących budynków oraz modernizacja tego rejestru, przekształcenie mapy zasadniczej do postaci numerycznej, prace związane z przekształceniem do postaci cyfrowej innych danych przestrzennych”, stwierdzono liczne zmiany w sposobie użytkowania gruntów. Zmienione użytki wymagały ponownego określenia klasy bonitacyjnej, a ponadto miały wpływ na przebieg konturów klasyfikacyjnych położonych w bezpośrednim sąsiedztwie.

Mając na uwadze powyższe okoliczności, zaszła potrzeba przeprowadzenia aktualizacji gleboznawczej klasyfikacji gruntów.

Przeprowadzenie aktualizacji gleboznawczej klasyfikacji gruntów obrębu Wincentowo spowodowane było również potrzebą dostosowania sposobu oznaczenia użytków do obowiązujących przepisów.

Aktualizację gleboznawczej klasyfikacji gruntów przeprowadzono zgodnie z przepisami Rozporządzenia Rady Ministrów z dnia 12 września 2012 r., w sprawie gleboznawczej klasyfikacji gruntów (Dz. U. z 2012r., poz.1246).

Strony zostały zawiadomione pisemnie na adres wskazany w ewidencji gruntów i budynków, o wszczęciu z urzędu postępowania oraz o terminie przeprowadzenia gleboznawczej klasyfikacji zmienionych użytków na gruntach, na których przeprowadzona jest modernizacja ewidencji gruntów i budynków obrębu Wincentowo.

Aktualizację gleboznawczej klasyfikacji gruntów przeprowadził w wyznaczonym terminie , tj. od 11.06.2014r. do 31.07.2014r. upoważniony przez Starostę Wyszkowskiego, klasyfikator Pan Jacek Medwecki.

Projekt ustalenia gleboznawczej klasyfikacji gruntów był wyłożony do publicznego wglądu w okresie od dnia 1.08.2014r. do 15.08.2014r.

W okresie wyłożenia projektu gleboznawczej klasyfikacji gruntów nie zostały zgłoszone uwagi właścicieli wyżej wymienionych działek.

Wobec powyższego należało orzec jak w sentencji decyzji

Od niniejszej decyzji przysługuje stronom prawo wniesienia odwołania do Mazowieckiego Wojewódzkiego Inspektora Nadzoru Geodezyjnego i Kartograficznego w Warszawie w terminie 14 dni od daty otrzymania za pośrednictwem Starosty Wyszkowskiego.

Z up. STAROSTY
GEODEZYJNO-KARTOGRAFICZNY
mgr inż. *Solanta Sedejch*

Otrzymują:

1. Właściciele działek wymienionych w orzeczeniu na adres wskazany w ewidencji gruntów.
2. Sołtys wsi Wincentowo – celem wywieszenia na tablicy ogłoszeń.
3. Urząd Gminy w Rzańniku – celem wywieszenia na tablicy ogłoszeń.
4. Starostwo Powiatowe w Wyszkowie – celem umieszczenia na BIP.
5. Geomatic- ul .Wystawowa, 51-618 Wrocław – celem dołączenia do dokumentacji.
- 6.a/a -2x.

GG.6623.28.1.R.2015

DECYZJA Nr 28

Na podstawie art. 104, 105 §1 i 107 ustawy z dnia 14 czerwca 1960 r.- Kodeks Postępowania Administracyjnego (Dz. U. z 2013r. poz.267), w związku z art.22 i 24a ustawy z 17 maja 1989r. – Prawo Geodezyjne i Kartograficzne /tj. Dz. U. z 2010r. nr 193, poz.1287 ze zm./,§3, §4 pkt 4, §5 ust.1 pkt 5,§ 11 rozporządzenia Rady Ministrów z 12 września 2012r w sprawie gleboznawczej klasyfikacji gruntów (Dz. U. z 2012 r.,poz.1246)

orzekam

1. **o umorzeniu:** projektu gleboznawczej klasyfikacji gruntów w części dotyczącej działek nr 59/1, 59/2, 77, 90, 401 położonych w obrębie ewidencyjnym **Wincentowo** w jednostce ewidencyjnej Rzaśnik, w powiecie wyszkowskim w województwie mazowieckim, zgodnie z danymi zawartymi w operacie klasyfikacyjnym i na mapie klasyfikacyjnej będącej integralną częścią niniejszej decyzji.

Uzasadnienie

W związku z realizacją prac geodezyjnych dotyczących modernizacji ewidencji gruntów i budynków obrębu Wincentowo wykonywaną na podstawie art.24a ustawy z dnia 17 maja 1989 roku Prawo geodezyjne i Kartograficzne (tj. Dz. U. z 2010r., nr 193, poz.1287. ze zm.)w ramach projektu „wsparcie prac związanych z przekształceniem ewidencji gruntów i budynków (EGiB) do postaci cyfrowej, uzupełnienie danych dotyczących budynków oraz modernizacja tego rejestru, przekształcenie mapy zasadniczej do postaci numerycznej, prace związane z przekształceniem do postaci cyfrowej innych danych przestrzennych”, stwierdzono liczne zmiany w sposobie użytkowania gruntów. Zmienione użytki wymagały ponownego określenia klasy bonitacyjnej, a ponadto miały wpływ na przebieg konturów klasyfikacyjnych położonych w bezpośrednim sąsiedztwie.

Mając na uwadze powyższe okoliczności, zaszła potrzeba przeprowadzenia aktualizacji gleboznawczej klasyfikacji gruntów.

Przeprowadzenie aktualizacji gleboznawczej klasyfikacji gruntów obrębu Wincentowo spowodowane było również potrzebą dostosowania sposobu oznaczenia użytków do obowiązujących przepisów.

Aktualizację gleboznawczej klasyfikacji gruntów przeprowadzono zgodnie z przepisami rozporządzenia Rady Ministrów z dnia 12 września 2012 r., w sprawie gleboznawczej klasyfikacji gruntów (Dz. U. z 2012r., poz.1246).

Strony zostały zawiadomione pisemnie na adres wskazany w ewidencji gruntów i budynków, o wszczęciu z urzędu postępowania oraz o terminie przeprowadzenia gleboznawczej klasyfikacji zmienionych użytków na gruntach, na których przeprowadzona jest modernizacja ewidencji gruntów i budynków obrębu Wincentowo.


Aktualizację gleboznawczej klasyfikacji gruntów przeprowadził w wyznaczonym terminie , tj. od 11.06.2014r. do 31.07.2014r upoważniony przez Starostę Wyszковского, klasyfikator Pan Jacek Medwecki.

Po przeprowadzeniu terenowej kontroli ustalono, że faktyczny sposób użytkowania gruntu na wyżej wymienionych działkach nie podlega ponownej klasyfikacji.

Projekt ustalenia gleboznawczej klasyfikacji gruntów był wyłożony do publicznego wglądu w okresie od dnia 1.08.2014 do 15.08.2014r. W trakcie wyłożenia projektu nie zostały zgłoszone uwagi właścicieli działek.

Wobec powyższego należało orzec jak w sentencji decyzji

Od niniejszej decyzji przysługuje stronom prawo wniesienia odwołania do Mazowieckiego Wojewódzkiego Inspektora Nadzoru Geodezyjnego i Kartograficznego w Warszawie w terminie 14 dni od daty otrzymania za pośrednictwem Starosty Wyszkowskiego


Z up. Starosty
GEODEZYJNY POWIATOWY
mgr inż. Jolanta Sędziak

Otrzymują:

1. Właściciele działek wymienionych w orzeczeniu na adres wskazany w ewidencji gruntów.
2. Sołtys wsi Wincentowo – celem wywieszenia na tablicy ogłoszeń.
3. Urząd Gminy w Rzańniku – celem wywieszenia na tablicy ogłoszeń.
4. Starostwo Powiatowe w Wyszkowie – celem umieszczenia na BIP.
5. Geomatic - ul. Wystawowa, 51-618 Wrocław – celem dołączenia do dokumentacji.
6. a/a -2x.

GG.6623.29.1.R.2015

DECYZJA Nr 29

Na podstawie art. 104, 105 §1 i 107 ustawy z dnia 14 czerwca 1960 r.- Kodeks Postępowania Administracyjnego (Dz. U. z 2013r. poz.267), w związku z art.22 i 24a ustawy z 17 maja 1989r. – Prawo Geodezyjne i Kartograficzne /tj. Dz. U. z 2010r. nr 193, poz.1287 ze zm./, §3, §4 pkt 4, §5 ust.1 pkt 5, § 11 rozporządzenia Rady Ministrów z 12 września 2012r w sprawie gleboznawczej klasyfikacji gruntów (Dz. U. z 2012 r., poz.1246)

orzekam

1. **o umorzeniu:** projektu gleboznawczej klasyfikacji gruntów w części dotyczącej działki nr 62/55 położonej w obrębie ewidencyjnym **PGR Rząśnik** w jednostce ewidencyjnej Rząśnik, w powiecie wyszkowskim w województwie mazowieckim, zgodnie z danymi zawartymi w operacie klasyfikacyjnym i na mapie klasyfikacyjnej będącej integralną częścią niniejszej decyzji.

Uzasadnienie

W związku z realizacją prac geodezyjnych dotyczących modernizacji ewidencji gruntów i budynków obrębu PGR Rząśnik wykonywaną na podstawie art.24a ustawy z dnia 17 maja 1989 roku Prawo geodezyjne i Kartograficzne (tj. Dz. U. z 2010r., nr 193, poz.1287. ze zm.)w ramach projektu „wsparcie prac związanych z przekształceniem ewidencji gruntów i budynków (EGiB) do postaci cyfrowej, uzupełnienie danych dotyczących budynków oraz modernizacja tego rejestru, przekształcenie mapy zasadniczej do postaci numerycznej, prace związane z przekształceniem do postaci cyfrowej innych danych przestrzennych”, stwierdzono liczne zmiany w sposobie użytkowania gruntów. Zmienione użytki wymagały ponownego określenia klasy bonitacyjnej, a ponadto miały wpływ na przebieg konturów klasyfikacyjnych położonych w bezpośrednim sąsiedztwie.

Mając na uwadze powyższe okoliczności, zaszła potrzeba przeprowadzenia aktualizacji gleboznawczej klasyfikacji gruntów.

Przeprowadzenie aktualizacji gleboznawczej klasyfikacji gruntów obrębu PGR Rząśnik spowodowane było również potrzebą dostosowania sposobu oznaczenia użytków do obowiązujących przepisów.

Aktualizację gleboznawczej klasyfikacji gruntów przeprowadzono zgodnie z przepisami rozporządzenia Rady Ministrów z dnia 12 września 2012 r., w sprawie gleboznawczej klasyfikacji gruntów (Dz. U. z 2012r., poz.1246).

Strony zostały zawiadomione pisemnie na adres wskazany w ewidencji gruntów i budynków, o wszczęciu z urzędu postępowania oraz o terminie przeprowadzenia gleboznawczej klasyfikacji zmienionych użytków na gruntach, na których przeprowadzona jest modernizacja ewidencji gruntów i budynków obrębu PGR Rząśnik.

Aktualizację gleboznawczej klasyfikacji gruntów przeprowadził w wyznaczonym terminie, tj. od 11.06.2014r. do 31.07.2014r. upoważniony przez Starostę Wyszkowskiego, klasyfikator Pan Jacek Medwecki.

Projekt ustalenia gleboznawczej klasyfikacji gruntów był wyłożony do publicznego wglądu w okresie od dnia 1.08.2014 do 15.08.2014r.

Po dokonaniu terenowej kontroli użytkowania gruntów stwierdzono, że działka nr 62/55 została błędnie zakwalifikowana do wykonywania prac klasyfikacyjnych. Na działce tej nie nastąpiła zmiana użytków.

Wobec powyższego należało orzec jak w sentencji decyzji

Od niniejszej decyzji przysługuje stronom prawo wniesienia odwołania do Mazowieckiego Wojewódzkiego Inspektora Nadzoru Geodezyjnego i Kartograficznego w Warszawie w terminie 14 dni od daty otrzymania za pośrednictwem Starosty Wyszковского

Starosty
Geodeta Powiatowy
Jolanta Bedziak
inż. Jolanta Bedziak

Otrzymują:

1. Właściciele działek wymienionych w orzeczeniu na adres wskazany w ewidencji gruntów.
2. Sołtys wsi PGR Rzaśnik – celem wywieszenia na tablicy ogłoszeń.
3. Urząd Gminy w Rzaśniku – celem wywieszenia na tablicy ogłoszeń.
4. Starostwo Powiatowe w Wyszkanie – celem umieszczenia na BIP.
5. Geomatic- ul. Wystawowa, 51-618 Wrocław – celem dołączenia do dokumentacji.
6. a/a -2x

DECYZJA Nr 29

Na podstawie art. 104 i 107 ustawy z dnia 14 czerwca 1960 r.- Kodeks Postępowania Administracyjnego (Dz. U. z 2013r. poz.267), w związku z art.22 i 24a ustawy z 17 maja 1989r. – Prawo Geodezyjne i Kartograficzne /tj. Dz. U. z 2010r. nr 193, poz.1287 ze zm./, §3, §4 pkt 4, §5 ust.1 pkt 5, § 11 Rozporządzenia Rady Ministrów z 12 września 2012r w sprawie gleboznawczej klasyfikacji gruntów (Dz. U. z 2012 r., poz.1246)

orzekam

1. O ustaleniu gleboznawczej klasyfikacji gruntów w działce nr 62/62 położonej w obrębie ewidencyjnym **PGR Rzaśnik** w jednostce ewidencyjnej Rzaśnik, w powiecie wyszkowskim w województwie mazowieckim, zgodnie z danymi zawartymi w operacie klasyfikacyjnym i na mapie klasyfikacyjnej będącej integralną częścią niniejszej decyzji.
2. Niniejsza decyzja stanowi podstawę do wprowadzenia zmian w operacie ewidencji gruntów i budynków obrębu PGR Rzaśnik.

Uzasadnienie

W związku z realizacją prac geodezyjnych dotyczących modernizacji ewidencji gruntów i budynków obrębu PGR Rzaśnik wykonywaną na podstawie art.24a ustawy z dnia 17 maja 1989 roku Prawo geodezyjne i Kartograficzne (tj. Dz. U. z 2010r., nr 193, poz.1287. ze zm.)w ramach projektu „wsparcie prac związanych z przekształceniem ewidencji gruntów i budynków (EGiB) do postaci cyfrowej, uzupełnienie danych dotyczących budynków oraz modernizacja tego rejestru, przekształcenie mapy zasadniczej do postaci numerycznej, prace związane z przekształceniem do postaci cyfrowej innych danych przestrzennych”, stwierdzono liczne zmiany w sposobie użytkowania gruntów. Zmienione użytki wymagały ponownego określenia klasy bonitacyjnej, a ponadto miały wpływ na przebieg konturów klasyfikacyjnych położonych w bezpośrednim sąsiedztwie.

Mając na uwadze powyższe okoliczności, zaszła potrzeba przeprowadzenia aktualizacji gleboznawczej klasyfikacji gruntów.

Przeprowadzenie aktualizacji gleboznawczej klasyfikacji gruntów obrębu PGR Rzaśnik spowodowane było również potrzebą dostosowania sposobu oznaczenia użytków do obowiązujących przepisów.

Aktualizację gleboznawczej klasyfikacji gruntów przeprowadzono zgodnie z przepisami Rozporządzenia Rady Ministrów z dnia 12 września 2012 r., w sprawie gleboznawczej klasyfikacji gruntów (Dz. U. z 2012r., poz.1246).

Strony zostały zawiadomione pisemnie na adres wskazany w ewidencji gruntów i budynków, o wszczęciu z urzędu postępowania oraz o terminie przeprowadzenia gleboznawczej klasyfikacji zmienionych użytków na gruntach, na których przeprowadzona jest modernizacja ewidencji gruntów i budynków obrębu PGR Rzaśnik.

Aktualizację gleboznawczej klasyfikacji gruntów przeprowadził w wyznaczonym terminie , tj. od 11.06.2014r. do 31.07.2014r. upoważniony przez Starostę Wyszковского, klasyfikator Pan Jacek Medwecki.

Projekt ustalenia gleboznawczej klasyfikacji gruntów był wyłożony do publicznego wglądu w okresie od dnia 1.08.2014r. do 15.08.2014r.

W okresie wyłożenia projektu gleboznawczej klasyfikacji gruntów nie zostały zgłoszone uwagi właściciela wyżej wymienionej działki.

Wobec powyższego należało orzec jak w sentencji decyzji

Od niniejszej decyzji przysługuje stronom prawo wniesienia odwołania do Mazowieckiego Wojewódzkiego Inspektora Nadzoru Geodezyjnego i Kartograficznego w Warszawie w terminie 14 dni od daty otrzymania za pośrednictwem Starosty Wyszковского.

Z up. Starosty
GEODEZYJNY
POWIATOWY
mgr inż. Jolanta Sedziak

Otrzymują:

1. Właściciele działek wymienionych w orzeczeniu na adres wskazany w ewidencji gruntów.
2. Sołtys wsi PGR Rzaśnik – celem wywieszenia na tablicy ogłoszeń.
3. Urząd Gminy w Rzaśniku – celem wywieszenia na tablicy ogłoszeń.
4. Starostwo Powiatowe w Wyszkanie – celem umieszczenia na BIP.
5. Geomatic - ul .Wystawowa, 51-618 Wrocław – celem dołączenia do dokumentacji.
- 6.a/a -2x