

FRANCISZEK PEPŁOWSKI

Rodzice: STANISŁAW

OLSZANKA

Numer działki: 490

## ZAWIADOMIENIE

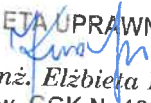
### O terminie i miejscu ustalenia przebiegu granic działek ewidencyjnych / wyznaczenia punktów granicznych

Na podstawie art. 32 ust. 1-4 oraz art. 39 ustawy z dnia 17 maja 1989 roku lub §31-33 Rozporządzenia Ministra Rozwoju, Pracy i Technologii z dnia 27 lipca 2021 roku w sprawie ewidencji gruntów i budynków, Ustawy z dnia 10.04.2024 r o szczególnych zasadach przygotowania i realizacji inwestycji w zakresie dróg publicznych oraz zgłoszenia pracy geodezyjnej nr GG.6640.1857.2024 z dnia 16.07.2024 r. informuję, że **geodeta uprawniony mgr inż. Elżbieta Knap** (firma „GEKO II” Usługi geodezyjne i kartograficzne **mgr inż. Elżbieta Knap**) działając na zlecenie **Starosty Wyszковского** dokonuje ustalenia przebiegu granic działek ewidencyjnych/ wyznaczenia punktów granicznych oraz podziału działek pod poszerzenie pasa istniejącej drogi publicznej, położonych na odcinku **Kręgi Nowe - Sitno - Olszanka**, gmina **Wyszków** powiat **wyszkowski**.

W związku z tym, zapraszam do przybycia **na przedmiotową nieruchomość w celu udziału w czynnościach oraz podpisania protokołu ustalenia przebiegu granic / wyznaczenia punktów granicznych (dot. wyłącznie części wydzielanej pod poszerzenie drogi)** w dniu **11.09.2024 r.** o godz. **12.20** w charakterze osoby zainteresowanej.

Informuję, że osoby zawiadomione niniejszym pismem mogą brać udział w ww. czynnościach osobiście lub przez swoich przedstawicieli. Dokumentem upoważniającym do udziału w czynnościach jest dokument tożsamości, a w przypadku przedstawicieli pełnomocnictwo, wystawione przez powiadomionego tym pismem. Dokument świadczący o pełnomocnictwie jednorazowym zostanie dołączony do akt. Nieusprawiedliwione niestawiennictwo nie wstrzymuje czynności geodety.

Informacje pod nr tel.: 604-967-139

GEODETA UPRAWNIONY  
  
mgr inż. Elżbieta Knap  
Zaśw. GGK Nr 19305

**GEKO II Usługi geodezyjne i kartograficzne**

Elżbieta Knap

ul. gen. J. Sowińskiego 34 lok. 3

07-202 Wyszków

REGON 523624394 NIP 7621093792

HANNA PEPEŁOWSKA  
OLSZANKA

Numer działki: 490

## ZAWIADOMIENIE

### O terminie i miejscu ustalenia przebiegu granic działek ewidencyjnych / wyznaczenia punktów granicznych

Na podstawie art. 32 ust. 1-4 oraz art. 39 ustawy z dnia 17 maja 1989 roku lub §31-33 Rozporządzenia Ministra Rozwoju, Pracy i Technologii z dnia 27 lipca 2021 roku w sprawie ewidencji gruntów i budynków, Ustawy z dnia 10.04.2024 r o szczególnych zasadach przygotowania i realizacji inwestycji w zakresie dróg publicznych oraz zgłoszenia pracy geodezyjnej nr GG.6640.1857.2024 z dnia 16.07.2024 r. informuję, że **geodeta uprawniony mgr inż. Elżbieta Knap** (firma „GEKO II” Usługi geodezyjne i kartograficzne **mgr inż. Elżbieta Knap**) działając na zlecenie **Starosty Wyszковского** dokonuje ustalenia przebiegu granic działek ewidencyjnych/ wyznaczenia punktów granicznych oraz podziału działek pod poszerzenie pasa istniejącej drogi publicznej, położonych na odcinku **Kręgi Nowe - Sitno - Olszanka**, gmina **Wyszków** powiat **wyszkowski**.

W związku z tym, zapraszam do przybycia **na przedmiotową nieruchomość w celu udziału w czynnościach oraz podpisania protokołu ustalenia przebiegu granic / wyznaczenia punktów granicznych (dot. wyłącznie części wydzielanej pod poszerzenie drogi)** w dniu **11.09.2024 r.** o godz. **12.20** w charakterze osoby zainteresowanej.

Informuję, że osoby zawiadomione niniejszym pismem mogą brać udział w ww. czynnościach osobiście lub przez swoich przedstawicieli. Dokumentem upoważniającym do udziału w czynnościach jest dokument tożsamości, a w przypadku przedstawicieli pełnomocnictwo, wystawione przez powiadomionego tym pismem. Dokument świadczący o pełnomocnictwie jednorazowym zostanie dołączony do akt. Nieusprawiedliwione niestawiennictwo nie wstrzymuje czynności geodety.

Informacje pod nr tel.: 604-967-139

GEODETA UPRAWNIONY

  
mgr inż. Elżbieta Knap  
Zaśw. GGK Nr 19305

**WŁAŚCICIEL  
NIEUSTALONY**

Numer działki: 208

Obręb: Olszanka

07-200 Wyszków

## **ZAWIADOMIENIE**


### **O terminie i miejscu ustalenia przebiegu granic działek ewidencyjnych / wyznaczenia punktów granicznych**

Na podstawie art. 32 ust. 1-4 oraz art. 39 ustawy z dnia 17 maja 1989 roku lub §31-33 Rozporządzenia Ministra Rozwoju, Pracy i Technologii z dnia 27 lipca 2021 roku w sprawie ewidencji gruntów i budynków, Ustawy z dnia 10.04.2024 r o szczególnych zasadach przygotowania i realizacji inwestycji w zakresie dróg publicznych oraz zgłoszenia pracy geodezyjnej nr **GG.6640.1857.2024** z dnia **16.07.2024** r. informuję, że **geodeta uprawniony mgr inż. Elżbieta Knap** (firma „**GEKO II**” Usługi geodezyjne i kartograficzne **mgr inż. Elżbieta Knap**) działając na zlecenie **Starosty Wyszковского** dokonuje ustalenia przebiegu granic działek ewidencyjnych/ wyznaczenia punktów granicznych oraz podziału działek pod poszerzenie pasa istniejącej drogi publicznej, położonych na odcinku **Kręgi Nowe - Sitno - Olszanka**, gmina **Wyszków** powiat **wyszkowski**.

W związku z tym, zapraszam do przybycia **na przedmiotową nieruchomość w celu udziału w czynnościach oraz podpisania protokołu ustalenia przebiegu granic / wyznaczenia punktów granicznych (dot. wyłącznie części wydzielanej pod poszerzenie drogi)** w dniu **12.09.2024** r. o godz. **12.40** w charakterze osoby zainteresowanej.

Informuję, że osoby zawiadomione niniejszym pismem mogą brać udział w ww. czynnościach osobiście lub przez swoich przedstawicieli. Dokumentem upoważniającym do udziału w czynnościach jest dokument tożsamości, a w przypadku przedstawicieli pełnomocnictwo, wystawione przez powiadomionego tym pismem. Dokument świadczący o pełnomocnictwie jednorazowym zostanie dołączony do akt. Nieusprawiedliwione niestawiennictwo nie wstrzymuje czynności geodety.

Informacje pod nr tel.: 604-967-139

**GEODETA UPRAWNIONY**  
  
**mgr inż. Elżbieta Knap**  
Zaśw. BGK Nr 19305

**WINCENTY KMIOŁEK**

**Rodzice: JÓZEF,ZOFIA**

Numer działki: 208

Obręb: Olszanka

07-200 Wyszków

## ZAWIADOMIENIE

### O terminie i miejscu ustalenia przebiegu granic działek ewidencyjnych / wyznaczenia punktów granicznych


Na podstawie art. 32 ust. 1-4 oraz art. 39 ustawy z dnia 17 maja 1989 roku lub §31-33 Rozporządzenia Ministra Rozwoju, Pracy i Technologii z dnia 27 lipca 2021 roku w sprawie ewidencji gruntów i budynków, Ustawy z dnia 10.04.2024 r o szczególnych zasadach przygotowania i realizacji inwestycji w zakresie dróg publicznych oraz zgłoszenia pracy geodezyjnej nr **GG.6640.1857.2024** z dnia **16.07.2024** r. informuję, że **geodeta uprawniony mgr inż. Elżbieta Knap** (firma „**GEKO II**” Usługi geodezyjne i kartograficzne **mgr inż. Elżbieta Knap**) działając na zlecenie **Starosty Wyszковского** dokonuje ustalenia przebiegu granic działek ewidencyjnych/ wyznaczenia punktów granicznych oraz podziału działek pod poszerzenie pasa istniejącej drogi publicznej, położonych na odcinku **Kręgi Nowe - Sitno - Olszanka**, gmina **Wyszków** powiat **wyszkowski**.

W związku z tym, zapraszam do przybycia **na przedmiotową nieruchomość w celu udziału w czynnościach oraz podpisania protokołu ustalenia przebiegu granic / wyznaczenia punktów granicznych (dot. wyłącznie części wydzielanej pod poszerzenie drogi)** w dniu **12.09.2024** r. o godz. **12.40** w charakterze osoby zainteresowanej.

Informuję, że osoby zawiadomione niniejszym pismem mogą brać udział w ww. czynnościach osobiście lub przez swoich przedstawicieli. Dokumentem upoważniającym do udziału w czynnościach jest dokument tożsamości, a w przypadku przedstawicieli pełnomocnictwo, wystawione przez powiadomionego tym pismem. Dokument świadczący o pełnomocnictwie jednorazowym zostanie dołączony do akt. Nieusprawiedliwione niestawiennictwo nie wstrzymuje czynności geodety.

Informacje pod nr tel.: 604-967-139

GEODETA UPRAWNIONY

  
mgr inż. **Elżbieta Knap**  
Zaśw. GGK Nr 19305

**GEKO II Usługi geodezyjne i kartograficzne**

Elżbieta Knap

ul. gen. J. Sowińskiego 34 lok. 3

07-202 Wyszków

REGON 523624394 NIP 7621093792

**JÓZEF WÓJCIK  
OLSZANKA**

Numer działki: 197/2

## **ZAWIADOMIENIE**

### **O terminie i miejscu ustalenia przebiegu granic działek ewidencyjnych / wyznaczenia punktów granicznych**

Na podstawie art. 32 ust. 1-4 oraz art. 39 ustawy z dnia 17 maja 1989 roku lub §31-33 Rozporządzenia Ministra Rozwoju, Pracy i Technologii z dnia 27 lipca 2021 roku w sprawie ewidencji gruntów i budynków, Ustawy z dnia 10.04.2024 r o szczególnych zasadach przygotowania i realizacji inwestycji w zakresie dróg publicznych oraz zgłoszenia pracy geodezyjnej nr **GG.6640.1857.2024** z dnia **16.07.2024** r. informuję, że **geodeta uprawniony mgr inż. Elżbieta Knap** (firma „**GEKO II**” Usługi geodezyjne i kartograficzne **mgr inż. Elżbieta Knap**) działając na zlecenie **Starosty Wyszковского** dokonuje ustalenia przebiegu granic działek ewidencyjnych/ wyznaczenia punktów granicznych oraz podziału działek pod poszerzenie pasa istniejącej drogi publicznej, położonych na odcinku **Kręgi Nowe - Sitno - Olszanka**, gmina **Wyszków** powiat **wyszkowski**.

W związku z tym, zapraszam do przybycia **na przedmiotową nieruchomość w celu udziału w czynnościach oraz podpisania protokołu ustalenia przebiegu granic / wyznaczenia punktów granicznych (dot. wyłącznie części wydzielanej pod poszerzenie drogi)** w dniu **12.09.2024** r. o godz. **12.10** w charakterze osoby zainteresowanej.

Informuję, że osoby zawiadomione niniejszym pismem mogą brać udział w ww. czynnościach osobiście lub przez swoich przedstawicieli. Dokumentem upoważniającym do udziału w czynnościach jest dokument tożsamości, a w przypadku przedstawicieli pełnomocnictwo, wystawione przez powiadomionego tym pismem. Dokument świadczący o pełnomocnictwie jednorazowym zostanie dołączony do akt. Nieusprawiedliwione niestawiennictwo nie wstrzymuje czynności geodety.

Informacje pod nr tel.: 604-967-139

**GEODETA UPRAWNIONY**

*Elżbieta Knap*  
**mgr inż. Elżbieta Knap**  
Zaśw. GGK Nr 19305

**HENRYKA WÓJCIK**  
Rodzice: JÓZEF  
OLSZANKA

Numer działki: 197/2

## ZAWIADOMIENIE


### O terminie i miejscu ustalenia przebiegu granic działek ewidencyjnych / wyznaczenia punktów granicznych

Na podstawie art. 32 ust. 1-4 oraz art. 39 ustawy z dnia 17 maja 1989 roku lub §31-33 Rozporządzenia Ministra Rozwoju, Pracy i Technologii z dnia 27 lipca 2021 roku w sprawie ewidencji gruntów i budynków, Ustawy z dnia 10.04.2024 r o szczególnych zasadach przygotowania i realizacji inwestycji w zakresie dróg publicznych oraz zgłoszenia pracy geodezyjnej nr GG.6640.1857.2024 z dnia 16.07.2024 r. informuję, że **geodeta uprawniony mgr inż. Elżbieta Knap** (firma „GEKO II” Usługi geodezyjne i kartograficzne **mgr inż. Elżbieta Knap**) działając na zlecenie **Starosty Wyszковского** dokonuje ustalenia przebiegu granic działek ewidencyjnych/ wyznaczenia punktów granicznych oraz podziału działek pod poszerzenie pasa istniejącej drogi publicznej, położonych na odcinku **Kręgi Nowe - Sitno - Olszanka**, gmina **Wyszków** powiat **wyszkowski**.

W związku z tym, zapraszam do przybycia **na przedmiotową nieruchomość w celu udziału w czynnościach oraz podpisania protokołu ustalenia przebiegu granic / wyznaczenia punktów granicznych (dot. wyłącznie części wydzielanej pod poszerzenie drogi)** w dniu **12.09.2024 r.** o godz. **12.10** w charakterze osoby zainteresowanej.

Informuję, że osoby zawiadomione niniejszym pismem mogą brać udział w ww. czynnościach osobiście lub przez swoich przedstawicieli. Dokumentem upoważniającym do udziału w czynnościach jest dokument tożsamości, a w przypadku przedstawicieli pełnomocnictwo, wystawione przez powiadomionego tym pismem. Dokument świadczący o pełnomocnictwie jednorazowym zostanie dołączony do akt. Nieusprawiedliwione niestawiennictwo nie wstrzymuje czynności geodety.

Informacje pod nr tel.: 604-967-139

**GEODETA UPRAWNIONY**  
  
mgr inż. **Elżbieta Knap**  
Zaśw. GGK Nr 19305

**GEKO II Usługi geodezyjne i kartograficzne**

Elżbieta Knap

ul. gen. J. Sowińskiego 34 lok. 3

07-202 Wyszków

REGON 523624394 NIP 7621093792

**WŁAŚCICIEL  
NIEUSTALONY**

Numer działki: 70/2

## **ZAWIADOMIENIE**

### **O terminie i miejscu ustalenia przebiegu granic działek ewidencyjnych / wyznaczenia punktów granicznych**

Na podstawie art. 32 ust. 1-4 oraz art. 39 ustawy z dnia 17 maja 1989 roku lub §31-33 Rozporządzenia Ministra Rozwoju, Pracy i Technologii z dnia 27 lipca 2021 roku w sprawie ewidencji gruntów i budynków, Ustawy z dnia 10.04.2024 r o szczególnych zasadach przygotowania i realizacji inwestycji w zakresie dróg publicznych oraz zgłoszenia pracy geodezyjnej nr GG.6640.1857.2024 z dnia 16.07.2024 r. informuję, że **geodeta uprawniony mgr inż. Elżbieta Knap** (firma „GEKO II” Usługi geodezyjne i kartograficzne **mgr inż. Elżbieta Knap**) działając na zlecenie **Starosty Wyszковского** dokonuje ustalenia przebiegu granic działek ewidencyjnych/ wyznaczenia punktów granicznych oraz podziału działek pod poszerzenie pasa istniejącej drogi publicznej, położonych na odcinku **Kręgi Nowe - Sitno - Olszanka**, gmina **Wyszków** powiat **wyszkowski**.

W związku z tym, zapraszam do przybycia **na przedmiotową nieruchomość w celu udziału w czynnościach oraz podpisania protokołu ustalenia przebiegu granic / wyznaczenia punktów granicznych (dot. wyłącznie części wydzielanej pod poszerzenie drogi)** w dniu **11.09.2024 r.** o godz. **10.45** w charakterze osoby zainteresowanej.

Informuję, że osoby zawiadomione niniejszym pismem mogą brać udział w ww. czynnościach osobiście lub przez swoich przedstawicieli. Dokumentem upoważniającym do udziału w czynnościach jest dokument tożsamości, a w przypadku przedstawicieli pełnomocnictwo, wystawione przez powiadomionego tym pismem. Dokument świadczący o pełnomocnictwie jednorazowym zostanie dołączony do akt. Nieusprawiedliwione niestawiennictwo nie wstrzymuje czynności geodety.

Informacje pod nr tel.: 604-967-139

**GEODETA UPRAWNIONY**

  
mgr inż. **Elżbieta Knap**  
Zaśw. GGK Nr 19305



**ROWY PRYWATNE**

Numer działki: 70/2

## **ZAWIADOMIENIE**

### **O terminie i miejscu ustalenia przebiegu granic działek ewidencyjnych / wyznaczenia punktów granicznych**


Na podstawie art. 32 ust. 1-4 oraz art. 39 ustawy z dnia 17 maja 1989 roku lub §31-33 Rozporządzenia Ministra Rozwoju, Pracy i Technologii z dnia 27 lipca 2021 roku w sprawie ewidencji gruntów i budynków, Ustawy z dnia 10.04.2024 r o szczególnych zasadach przygotowania i realizacji inwestycji w zakresie dróg publicznych oraz zgłoszenia pracy geodezyjnej nr **GG.6640.1857.2024** z dnia **16.07.2024** r. informuję, że **geodeta uprawniony mgr inż. Elżbieta Knap** (firma „**GEKO II**” Usługi geodezyjne i kartograficzne **mgr inż. Elżbieta Knap**) działając na zlecenie **Starosty Wyszковского** dokonuje ustalenia przebiegu granic działek ewidencyjnych/ wyznaczenia punktów granicznych oraz podziału działek pod poszerzenie pasa istniejącej drogi publicznej, położonych na odcinku **Kręgi Nowe - Sitno - Olszanka**, gmina **Wyszków** powiat **wyszkowski**.

W związku z tym, zapraszam do przybycia **na przedmiotową nieruchomość w celu udziału w czynnościach oraz podpisania protokołu ustalenia przebiegu granic / wyznaczenia punktów granicznych (dot. wyłącznie części wydzielanej pod poszerzenie drogi)** w dniu **11.09.2024** r. o godz. **10.45** w charakterze osoby zainteresowanej.

Informuję, że osoby zawiadomione niniejszym pismem mogą brać udział w ww. czynnościach osobiście lub przez swoich przedstawicieli. Dokumentem upoważniającym do udziału w czynnościach jest dokument tożsamości, a w przypadku przedstawicieli pełnomocnictwo, wystawione przez powiadomionego tym pismem. Dokument świadczący o pełnomocnictwie jednorazowym zostanie dołączony do akt. Nieusprawiedliwione niestawiennictwo nie wstrzymuje czynności geodety.

Informacje pod nr tel.: 604-967-139

GEODETA UPRAWNIONY

  
mgr inż. **Elżbieta Knap**  
Zaśw. GGK Nr 19305