

Załącznik graficzny skala 1:500


Za zgodność z mapą do celów projektowych

mgr Inż. Mariusz Kłokowski
upr. do kier. i nadz. rob. budowl.
w spec. inst. w zakresie sieci,
inst. i urządz. elektr. i elektroenerg.
PDL/0133/PW/OE/14

Podpis jest prawdziwy
Dokument podpisany przez Mariusz
Kłokowski
Data: 2023.07.20 13:37:35 CEST

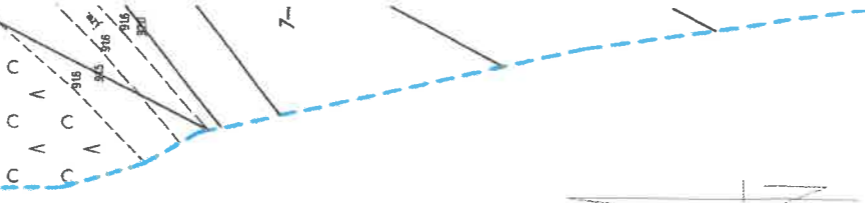
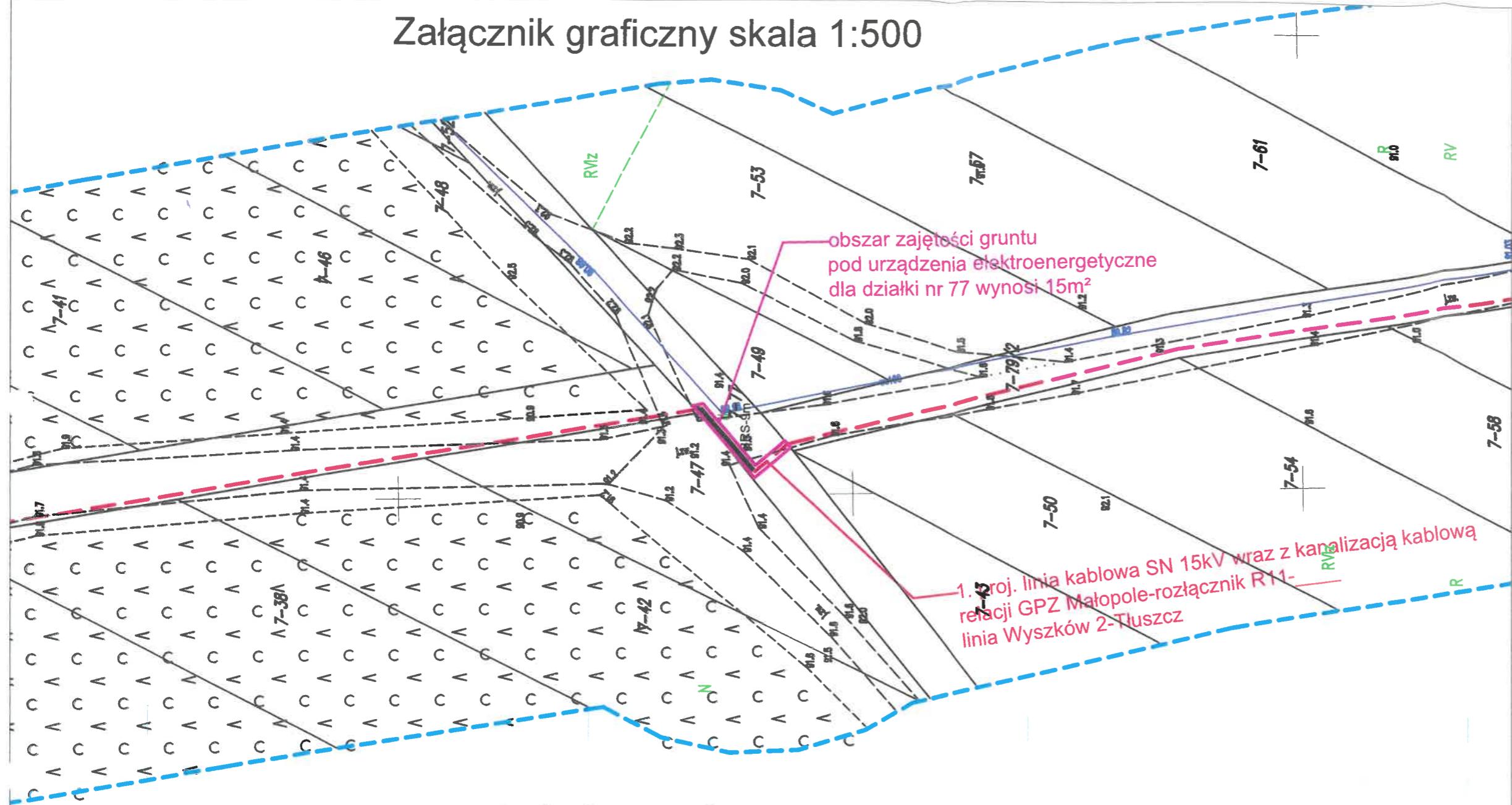
Załącznik nr 1 do decyzji 1/0/2024
z dn. 09.01.2024.

Zup STAKUS 1
Kinga Domalewska
Naczelniczka Wydziału Geodezji
i Gospodarki Nieruchomościami
-Geodeta Powiatowy



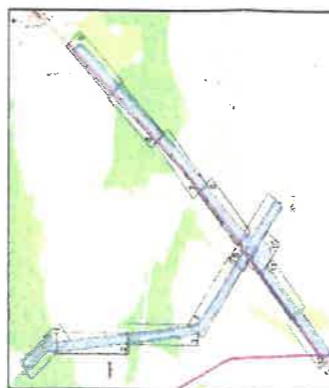
obszar zajętości gruntu
pod urządzenia elektroenergetyczne
dla działki nr 77 wynosi 15m²

1. proj. linia kablowa SN 15kV wraz z kanałizacją kablową
relacji GPZ Małopole-rozłącznik R11-
linia Wyszków 2-Tłuszcz



Signed by /
Podpisano przez:
Sławomir Kasprzyk
Date / Data:
2022-12-07 09:06

<small>Nie jestem odpowiedzialny za niezgodność danych z stanem faktycznym terenów.</small>	
Opis sytuacji geodezyjnej, której przyczyną jest:	GG.6640.2886.2022
Wzrostca prac geodezyjnych	Starosta Wyszkiński
Nr oraz data sporządzenia dokumentu zawierającego wyniki pozycyjny/wniesienia	GG.6640.2886.2022, 1 z dnia 08.12.2022 r.
Imię i nazwisko oraz nr uprawnień zawodowych wykonawcy prac	Geodeta Uprawniony Sławomir Kasprzyk Licz. Nr 15990 16-010 Wyszkiłów, ul. Sosnowa 34



MAPA DO CEŁÓW PROJEKTOWYCH 3 z 12	
Oznaczenie kancelaryjne zgłoszonej pracy geodezyjnej GG.6640.2886.2022	
Nr roboty	66610/2022
Wzrostca	maszowiec
Powiat	wyszkiński
Jednostka ewidencyjna	143306_2
Obszar ewidencyjny	gm. Zabrodzie
Skala mapy	1:500
Arkusze mapy	7.179.24.06.1.1; 7.179.24.06.1.3; 7.179.24.06.3.1
Nazwa układu współrzędnych	układ „2000” arena 7 (2T) PL-EVRS-2007-M
Oznaczenie granic obszarów i przedmiotu aktywacji	przebieg linii kablowej wraz z kanałizacją kablową
Data, imię i nazwisko osoby, która opracowała mapę	09.11.2022 r., mgr inż. Paulina Osennik
Wykonawca:	Navigo Evelina Kasprzyk Kierownik prac geodezyjnych: Sławomir Kasprzyk upr. Nr 15990 16-010 Wyszkiłów, ul. Sosnowa 34
Nazwa wykonawcy:	navigo.buro@gmail.com, tel.: 790 877 717

W opracowywaniu zakresie punkty cennego III klasy; brak. Nie wyciąga się możliwości i planuje w terenie urzędni podległych, nie wyciąganych za niżej opisany, które nie były zgłoszone do biuro wyciągaj i nie zostały uchwalone podzeta wyznaczenia terenów. Granice są rzutowane lubwarce nie są zgodne z obrotami i standardami, za które są projektowane i nie w odległości równej lub większej od 3 m od granicy działek.